

**Hydrografistöðir
hjá Magnusi Heinasyni
1992-2006**



**Fiskirannsóknarstovan
2007**

Innihaldsyvirlit

Ár	Tal av stöðum	Síða
1992	(395)	3
1993	(380)	16
1994	(592)	28
1995	(400)	44
1996	(502)	54
1997	(590)	70
1998	(500)	86
1999	(408)	100
2000	(491)	114
2001	(446)	130
2002	(300)	144
2003	(472)	156
2004	(440)	169
2005	(394)	182
2006	(413)	194

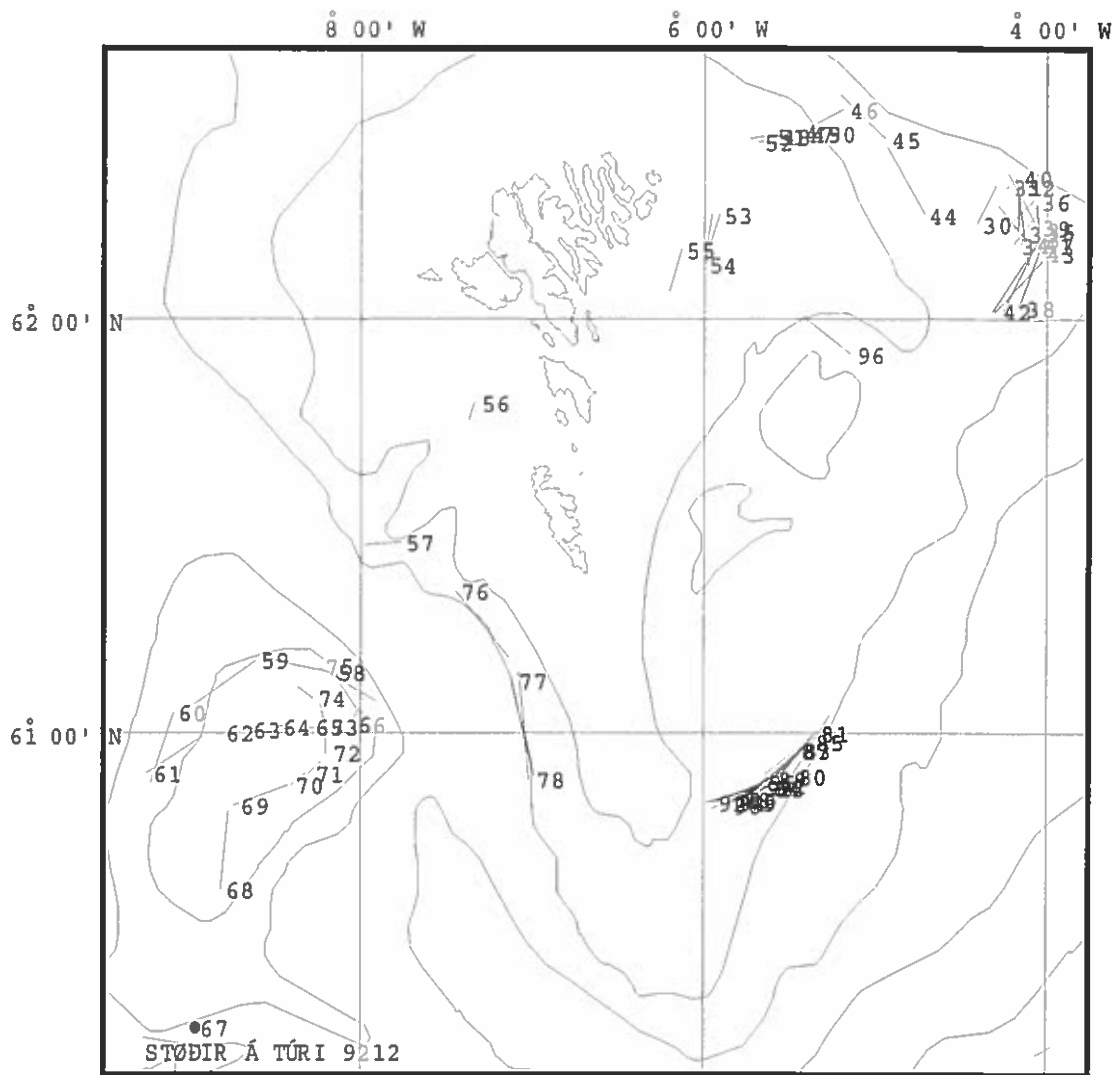
Hydrografi støðir 1992

Túmr.	Túrnavn	Tal av støðum	Sk. N	Sk. V	Sk. S	Sk. E
9212	Gl. Yvirl.trol-nýtt	1				
9220	Yvirlitstroling landgr.	36	x	x		x
9236	Sv.kj.-hydrografi	104				
9240	Biol.Oceanografi	99	x	x		x
9244	Føroyabanki	33				
9248	Yngultrol	41				
9252	Yvirlitstroling	14	x			
9256	Yvirlitstroling	24		x		x
9264	Fiskur sjóarfalli	3				
9272	Yvirlitstroling landgr.	40	x	x		x

Staðdata fyri túr: 9212

Stað nr.	Byrjanartíð	Breidd	Longd	Botnd.	Vindur	Slag	Reiðsk.	Skeið
92020067	13 Feb 1992 22:20	60°16.000'N	8°58.000'W	1089 m	Stilli	HYDR	Rðsk-05	

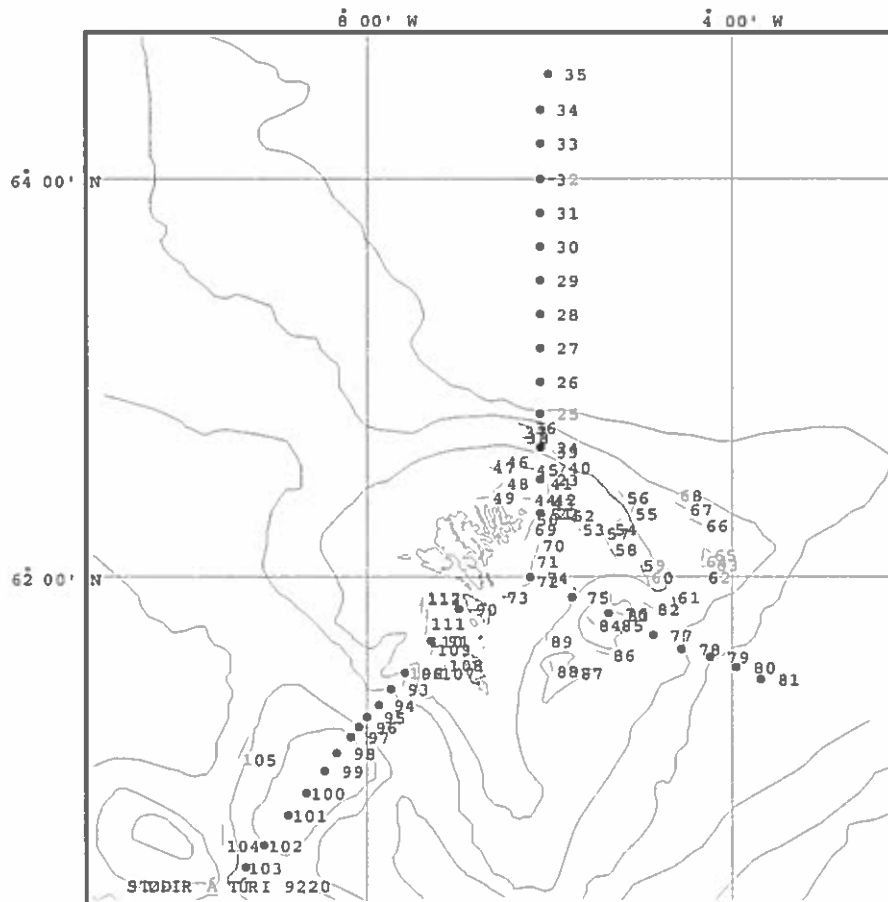
Rðsk-05: CTD, Rosetta, Fluorimetur



Stoðdata fyri túr: 9220

Stoð nr.	Byrjanartíð	Breidd	Longd	Botnd.	Vindur	Slag	Reiðsk.	Skeið
92030022	6 Mar 1992 01:24	62°19.800'N	6°04.860'W	80 m	Stilli	HYDR	Rösk-01	4 min
92030023	6 Mar 1992 02:41	62°30.010'N	6°05.050'W	109 m	Stilli	HYDR	Rösk-01	2 min
92030024	6 Mar 1992 03:52	62°40.060'N	6°05.010'W	181 m	Stilli	HYDR	Rösk-01	10 min
92030025	6 Mar 1992 05:09	62°50.010'N	6°05.160'W	541 m	Stilli	HYDR	Rösk-01	17 min
92030026	6 Mar 1992 07:00	63°00.000'N	6°05.000'W	1700 m	Stilli	HYDR	Rösk-01	
92030027	6 Mar 1992 08:50	63°10.000'N	6°05.000'W	1600 m	Stilli	HYDR	Rösk-01	
92030028	6 Mar 1992 10:30	63°20.000'N	6°05.000'W	1704 m	1 m/s S	HYDR	Rösk-01	
92030029	6 Mar 1992 12:25	63°30.000'N	6°05.000'W	1800 m	2 m/s SW	HYDR	Rösk-01	
92030030	6 Mar 1992 14:13	63°40.000'N	6°05.000'W	2000 m	2 m/s SW	HYDR	Rösk-01	
92030031	6 Mar 1992 16:00	63°50.000'N	6°05.000'W	2400 m	2 m/s SW	HYDR	Rösk-01	
92030032	6 Mar 1992 17:40	64°00.000'N	6°05.000'W	2400 m	2 m/s S	HYDR	Rösk-01	
92030033	6 Mar 1992 19:16	64°10.000'N	6°05.000'W	2500 m	2 m/s S	HYDR	Rösk-01	
92030034	6 Mar 1992 20:55	64°20.000'N	6°05.000'W	2800 m	2 m/s S	HYDR	Rösk-01	
92030035	6 Mar 1992 22:30	64°30.000'N	6°00.000'W	2800 m	2 m/s S	HYDR	Rösk-01	
92030074	13 Mar 1992 00:20	62°00.000'N	6°12.000'W	123 m	9 m/s N	HYDR	Rösk-01	
92030075	13 Mar 1992 01:50	61°54.000'N	5°45.000'W	280 m	9 m/s N	HYDR	Rösk-01	
92030076	13 Mar 1992 03:15	61°49.000'N	5°21.000'W	175 m	9 m/s N	HYDR	Rösk-01	
92030077	13 Mar 1992 05:00	61°42.000'N	4°51.000'W	223 m	9 m/s NW	HYDR	Rösk-01	
92030078	13 Mar 1992 06:10	61°38.000'N	4°33.000'W	536 m	9 m/s NW	HYDR	Rösk-01	
92030079	13 Mar 1992 07:25	61°35.000'N	4°15.000'W	960 m	9 m/s NW	HYDR	Rösk-01	
92030080	13 Mar 1992 08:50	61°32.000'N	3°57.000'W	1200 m	9 m/s NW	HYDR	Rösk-01	
92030081	13 Mar 1992 10:30	61°28.000'N	3°42.000'W	1204 m	9 m/s NW	HYDR	Rösk-01	
92030090	14 Mar 1992 22:20	61°50.000'N	7°00.000'W	75 m	9 m/s N	HYDR	Rösk-01	
92030091	14 Mar 1992 23:45	61°40.000'N	7°18.000'W	124 m	9 m/s N	HYDR	Rösk-01	
92030092	15 Mar 1992 01:00	61°30.000'N	7°35.000'W	236 m	9 m/s N	HYDR	Rösk-01	
92030093	15 Mar 1992 01:47	61°25.000'N	7°44.000'W	372 m	9 m/s N	HYDR	Rösk-01	
92030094	15 Mar 1992 02:47	61°20.000'N	7°53.000'W	789 m	9 m/s N	HYDR	Rösk-01	
92030095	15 Mar 1992 03:34	61°16.000'N	8°00.000'W	862 m	9 m/s N	HYDR	Rösk-01	
92030096	15 Mar 1992 04:23	61°13.000'N	8°06.000'W	421 m	4 m/s N	HYDR	Rösk-01	
92030097	15 Mar 1992 05:02	61°10.000'N	8°11.000'W	125 m	4 m/s N	HYDR	Rösk-01	
92030098	15 Mar 1992 05:50	61°05.000'N	8°20.000'W	97 m	4 m/s N	HYDR	Rösk-01	
92030099	15 Mar 1992 06:37	60°59.000'N	8°28.000'W	107 m	4 m/s N	HYDR	Rösk-01	
92030100	15 Mar 1992 07:35	60°52.000'N	8°40.000'W	134 m	4 m/s N	HYDR	Rösk-01	
92030101	15 Mar 1992 08:35	60°45.000'N	8°52.000'W	122 m	4 m/s N	HYDR	Rösk-01	
92030102	15 Mar 1992 09:50	60°35.000'N	9°08.000'W	178 m	Stilli	HYDR	Rösk-01	
92030103	15 Mar 1992 10:50	60°28.000'N	9°20.000'W	332 m	Stilli	HYDR	Rösk-01	

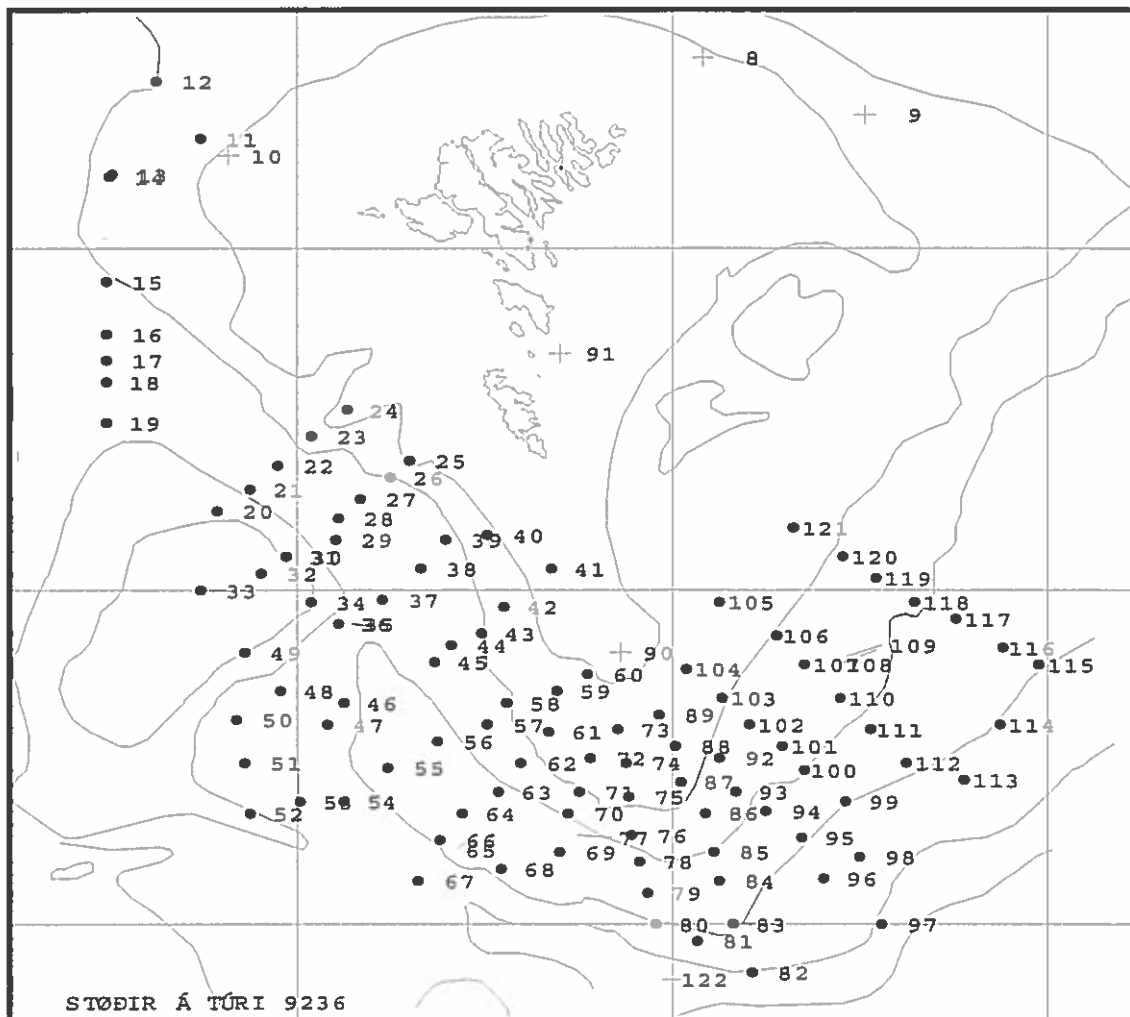
Rösk-01: CTD, Rosetta, Fluorimetur



Stað nr.	Byrjanartíð	Breidd	Longd	Botnd.	Vindur	Slag	Reiðsk.	Skeið
92050011	10 Mai 1992 05:21	62°18.900'N	8°30.600'W	181 m	9 m/s NNW	HYDR	Rösk-03	28 min
92050012	10 Mai 1992 07:28	62°28.610'N	8°44.670'W	469 m	9 m/s NNW	HYDR	Rösk-03	
92050013	10 Mai 1992 09:33	62°12.850'N	8°58.280'W	372 m	9 m/s NNW	HYDR	Rösk-03	
92050014	10 Mai 1992 10:02	62°12.400'N	8°59.040'W	372 m	9 m/s NNW	HYDR	Rösk-03	
92050015	10 Mai 1992 12:14	61°54.420'N	9°00.000'W	538 m	9 m/s NNW	HYDR	Rösk-03	18 min
92050016	10 Mai 1992 13:40	61°45.220'N	9°00.050'W	737 m	9 m/s NNW	HYDR	Rösk-03	26 min
92050017	10 Mai 1992 14:43	61°40.480'N	9°00.020'W	837 m	1 m/s N	HYDR	Rösk-03	24 min
92050018	10 Mai 1992 15:40	61°36.910'N	9°00.560'W	848 m	1 m/s N	HYDR	Rösk-03	31 min
92050019	10 Mai 1992 17:02	61°29.840'N	9°00.740'W	472 m	1 m/s N	HYDR	Rösk-03	19 min
92050020	10 Mai 1992 20:02	61°14.020'N	8°24.830'W	171 m	1 m/s N	HYDR	Rösk-03	
92050021	10 Mai 1992 21:07	61°18.000'N	8°15.000'W	465 m	1 m/s N	HYDR	Rösk-03	
92050022	10 Mai 1992 22:01	61°22.110'N	8°05.950'W	800 m	1 m/s N	HYDR	Rösk-03	
92050023	10 Mai 1992 23:18	61°27.070'N	7°54.850'W	361 m	4 m/s N	HYDR	Rösk-03	
92050024	11 Mai 1992 00:30	61°32.000'N	7°44.000'W	182 m	4 m/s N	HYDR	Rösk-03	11 min
92050025	11 Mai 1992 02:29	61°23.040'N	7°23.630'W	174 m	4 m/s N	HYDR	Rösk-03	
92050026	11 Mai 1992 03:10	61°20.000'N	7°30.000'W	474 m	4 m/s N	HYDR	Rösk-03	22 min
92050027	11 Mai 1992 04:11	61°16.010'N	7°39.060'W	768 m	4 m/s N	HYDR	Rösk-03	1 min
92050028	11 Mai 1992 05:08	61°12.960'N	7°46.010'W	846 m	2 m/s SE	HYDR	Rösk-03	29 min
92050029	11 Mai 1992 06:02	61°08.870'N	7°47.060'W	890 m	2 m/s SE	HYDR	Rösk-03	1 min
92050030	11 Mai 1992 07:25	61°06.000'N	8°03.280'W	130 m	2 m/s SE	HYDR	Rösk-03	
92050031	11 Mai 1992 07:38	61°05.990'N	8°03.440'W	130 m	2 m/s SE	HYDR	Rösk-03	
92050032	11 Mai 1992 08:13	61°02.940'N	8°11.230'W	108 m	2 m/s SE	HYDR	Rösk-03	
92050033	11 Mai 1992 09:24	61°00.040'N	8°30.230'W	103 m	2 m/s SE	HYDR	Rösk-03	
92050034	11 Mai 1992 11:37	60°58.150'N	7°55.000'W	243 m	2 m/s SE	HYDR	Rösk-03	10 min
92050035	11 Mai 1992 12:35	60°54.000'N	7°46.000'W	931 m	2 m/s SE	HYDR	Rösk-03	
92050037	11 Mai 1992 16:41	60°58.300'N	7°32.120'W	878 m	6 m/s SE	HYDR	Rösk-03	
92050038	11 Mai 1992 17:53	61°04.040'N	7°19.840'W	766 m	6 m/s SE	HYDR	Rösk-03	
92050039	11 Mai 1992 19:03	61°08.970'N	7°11.810'W	294 m	6 m/s SE	HYDR	Rösk-03	
92050040	11 Mai 1992 20:15	61°09.890'N	6°58.780'W	162 m	6 m/s SE	HYDR	Rösk-03	
92050041	11 Mai 1992 22:13	61°03.900'N	6°39.080'W	146 m	15 m/s SE	HYDR	Rösk-03	
92050042	11 Mai 1992 23:32	60°56.890'N	6°54.060'W	188 m	15 m/s SE	HYDR	Rösk-03	
92050043	12 Mai 1992 00:43	60°52.240'N	7°00.960'W	289 m	15 m/s SE	HYDR	Rösk-03	12 min
92050044	12 Mai 1992 01:51	60°50.180'N	7°10.200'W	613 m	15 m/s SE	HYDR	Rösk-03	17 min
92050045	12 Mai 1992 02:52	60°47.160'N	7°16.000'W	802 m	6 m/s SE	HYDR	Rösk-03	27 min
92050046	12 Mai 1992 05:49	60°40.000'N	7°45.000'W	989 m	6 m/s SE	HYDR	Rösk-03	1 min
92050047	12 Mai 1992 09:33	60°36.050'N	7°50.010'W	976 m	6 m/s SE	HYDR	Rösk-03	
92050048	12 Mai 1992 11:18	60°42.030'N	8°05.150'W	878 m	6 m/s SE	HYDR	Rösk-03	
92050049	12 Mai 1992 12:50	60°49.000'N	8°16.000'W	299 m	4 m/s NW	HYDR	Rösk-03	
92050050	12 Mai 1992 14:53	60°37.060'N	8°18.880'W	777 m	4 m/s NW	HYDR	Rösk-03	10 min
92050051	12 Mai 1992 16:06	60°29.080'N	8°16.400'W	783 m	4 m/s NW	HYDR	Rösk-03	5 min
92050052	12 Mai 1992 17:32	60°20.000'N	8°15.000'W	484 m	4 m/s NW	HYDR	Rösk-03	
92050053	12 Mai 1992 18:52	60°22.000'N	7°59.000'W	802 m	4 m/s NW	HYDR	Rösk-03	
92050054	12 Mai 1992 20:02	60°21.970'N	7°44.880'W	898 m	4 m/s NW	HYDR	Rösk-03	
92050055	12 Mai 1992 21:28	60°28.070'N	7°30.800'W	1060 m	4 m/s NW	HYDR	Rösk-03	
92050056	12 Mai 1992 23:01	60°32.910'N	7°14.890'W	986 m	4 m/s NW	HYDR	Rösk-03	
92050057	13 Mai 1992 00:44	60°35.960'N	6°59.090'W	685 m	4 m/s NW	HYDR	Rösk-03	
92050058	13 Mai 1992 01:50	60°40.010'N	6°53.170'W	327 m	4 m/s E	HYDR	Rösk-03	15 min
92050059	13 Mai 1992 03:06	60°42.180'N	6°37.230'W	225 m	4 m/s SE	HYDR	Rösk-03	10 min
92050060	13 Mai 1992 04:01	60°45.000'N	6°27.000'W	185 m	4 m/s SE	HYDR	Rösk-03	2 min
92050061	13 Mai 1992 06:03	60°34.920'N	6°40.010'W	260 m	4 m/s SE	HYDR	Rösk-03	
92050062	13 Mai 1992 07:16	60°28.980'N	6°48.170'W	620 m	4 m/s SE	HYDR	Rösk-03	
92050063	13 Mai 1992 08:32	60°23.940'N	6°55.850'W	1013 m	4 m/s SE	HYDR	Rösk-03	
92050064	13 Mai 1992 09:59	60°19.870'N	7°07.190'W	1117 m	4 m/s SE	HYDR	Rösk-03	
92050066	13 Mai 1992 17:04	60°15.000'N	7°14.000'W	1070 m	9 m/s S	HYDR	Rösk-03	48 min
92050067	13 Mai 1992 18:51	60°07.900'N	7°20.860'W	541 m	9 m/s S	HYDR	Rösk-03	
92050068	13 Mai 1992 20:36	60°10.010'N	6°54.750'W	1135 m	9 m/s S	HYDR	Rösk-03	
92050069	13 Mai 1992 22:13	60°13.220'N	6°36.260'W	1180 m	9 m/s S	HYDR	Rösk-03	
92050070	13 Mai 1992 23:40	60°20.000'N	6°33.000'W	915 m	9 m/s S	HYDR	Rösk-03	31 min
92050071	14 Mai 1992 00:45	60°24.000'N	6°30.000'W	432 m	9 m/s S	HYDR	Rösk-03	15 min
92050072	14 Mai 1992 01:55	60°30.000'N	6°26.000'W	259 m	9 m/s S	HYDR	Rösk-03	11 min
92050073	14 Mai 1992 02:55	60°35.020'N	6°18.030'W	270 m	9 m/s S	HYDR	Rösk-03	
92050074	14 Mai 1992 07:20	60°29.180'N	6°14.660'W	286 m	9 m/s S	HYDR	Rösk-03	8 min
92050075	14 Mai 1992 08:18	60°22.890'N	6°13.760'W	418 m	9 m/s S	HYDR	Rösk-03	
92050076	14 Mai 1992 09:29	60°16.000'N	6°13.000'W	853 m	4 m/s S	HYDR	Rösk-03	1 min
92050078	14 Mai 1992 15:31	60°11.110'N	6°10.810'W	1204 m	2 m/s S	HYDR	Rösk-03	36 min
92050079	14 Mai 1992 17:04	60°05.390'N	6°08.230'W	1116 m	2 m/s S	HYDR	Rösk-03	51 min
92050080	14 Mai 1992 18:12	59°59.910'N	6°05.710'W	1049 m	2 m/s S	HYDR	Rösk-03	
92050081	14 Mai 1992 19:33	59°56.980'N	5°51.850'W	933 m	2 m/s S	HYDR	Rösk-03	
92050082	14 Mai 1992 21:24	59°51.030'N	5°34.620'W	551 m	2 m/s S	HYDR	Rösk-03	
92050083	14 Mai 1992 22:47	60°00.000'N	5°41.000'W	882 m	2 m/s S	HYDR	Rösk-03	
92050084	15 Mai 1992 00:19	60°07.940'N	5°44.860'W	1069 m	6 m/s S	HYDR	Rösk-03	28 min
92050085	15 Mai 1992 01:19	60°13.000'N	5°47.000'W	1161 m	6 m/s S	HYDR	Rösk-03	48 min
92050086	15 Mai 1992 03:05	60°19.830'N	5°49.810'W	626 m	9 m/s S	HYDR	Rösk-03	19 min
92050087	15 Mai 1992 04:41	60°25.800'N	5°57.750'W	470 m	9 m/s S	HYDR	Rösk-03	

92050088		15	Mai	1992	05:27		60°32.100'N	5°59.000'W	481 m		9 m/s	S		HYDR	Rösk-03			
92050089		15	Mai	1992	06:25		60°37.950'N	6°04.240'W	426 m		9 m/s	S		HYDR	Rösk-03		1 min	
92050092		16	Mai	1992	10:03		60°29.860'N	5°45.010'W	654 m		9 m/s	SW		HYDR	Rösk-03			
92050093		16	Mai	1992	11:08		60°23.900'N	5°40.040'W	692 m		9 m/s	SW		HYDR	Rösk-03			
92050094		16	Mai	1992	12:10		60°20.310'N	5°30.000'W	1005 m		9 m/s	SW		HYDR	Rösk-03		36 min	
92050095		16	Mai	1992	13:40		60°15.570'N	5°19.000'W	1004 m		9 m/s	SW		HYDR	Rösk-03		29 min	
92050096		16	Mai	1992	15:22		60°08.110'N	5°11.840'W	789 m		9 m/s	SW		HYDR	Rösk-03		17 min	
92050097		16	Mai	1992	17:50		60°00.000'N	4°53.000'W	300 m		9 m/s	SW		HYDR	Rösk-03			
92050098		16	Mai	1992	19:30		60°12.000'N	5°00.000'W	773 m		9 m/s	SW		HYDR	Rösk-03			
92050099		16	Mai	1992	21:02		60°22.000'N	5°05.000'W	1094 m		9 m/s	SW		HYDR	Rösk-03			
92050100		16	Mai	1992	22:50		60°28.000'N	5°18.000'W	913 m		9 m/s	SW		HYDR	Rösk-03			
92050101		17	Mai	1992	00:05		60°32.000'N	5°25.000'W	763 m		9 m/s	SW		HYDR	Rösk-03			
92050102		17	Mai	1992	01:25		60°36.000'N	5°35.000'W	731 m		9 m/s	SW		HYDR	Rösk-03			
92050103		17	Mai	1992	03:00		60°41.000'N	5°44.000'W	692 m		9 m/s	SW		HYDR	Rösk-03			
92050104		17	Mai	1992	04:35		60°45.960'N	5°55.800'W	533 m		9 m/s	SW		HYDR	Rösk-03		10 min	
92050105		17	Mai	1992	06:30		60°58.140'N	5°44.640'W	307 m		9 m/s	SW		HYDR	Rösk-03		11 min	
92050106		17	Mai	1992	07:59		60°52.000'N	5°27.000'W	578 m		9 m/s	SW		HYDR	Rösk-03			
92050107		17	Mai	1992	09:09		60°46.960'N	5°17.760'W	787 m		9 m/s	SW		HYDR	Rösk-03			
92050110		17	Mai	1992	17:32		60°41.000'N	5°06.000'W	883 m		4 m/s	SW		HYDR	Rösk-03		1 min	
92050111		17	Mai	1992	18:45		60°35.000'N	4°57.000'W	1007 m		4 m/s	SW		HYDR	Rösk-03		35 min	
92050112		17	Mai	1992	20:13		60°28.930'N	4°44.810'W	1030 m		4 m/s	S		HYDR	Rösk-03			
92050113		17	Mai	1992	21:52		60°25.970'N	4°26.840'W	846 m		4 m/s	S		HYDR	Rösk-03		1 min	
92050114		17	Mai	1992	23:41		60°36.000'N	4°15.000'W	948 m		4 m/s	S		HYDR	Rösk-03		28 min	
92050115		18	Mai	1992	01:43		60°46.930'N	4°02.600'W	1039 m		4 m/s	S		HYDR	Rösk-03		29 min	
92050116		18	Mai	1992	03:15		60°49.900'N	4°14.800'W	1094 m		4 m/s	S		HYDR	Rösk-03		34 min	
92050117		18	Mai	1992	05:03		60°55.000'N	4°29.000'W	1093 m		4 m/s	S		HYDR	Rösk-03		32 min	
92050118		18	Mai	1992	06:34		60°58.020'N	4°42.600'W	993 m		4 m/s	S		HYDR	Rösk-03		30 min	
92050119		18	Mai	1992	07:51		61°02.000'N	4°55.000'W	846 m		4 m/s	S		HYDR	Rösk-03			
92050120		18	Mai	1992	09:07		61°06.140'N	5°05.050'W	548 m		4 m/s	S		HYDR	Rösk-03			
92050121		18	Mai	1992	10:45		61°11.050'N	5°21.080'W	244 m		4 m/s	S		HYDR	Rösk-03			

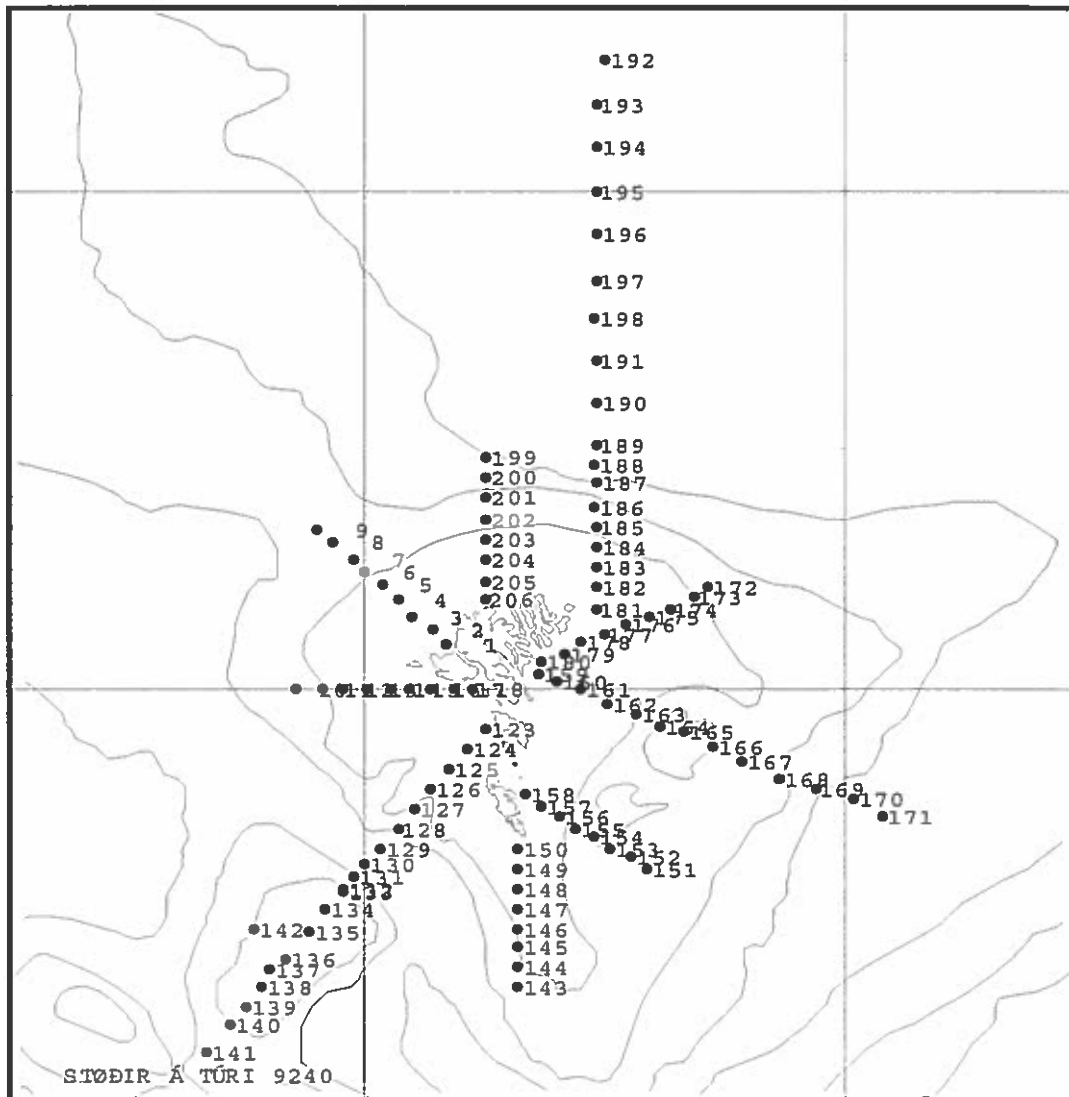
Rösk-03: CTD, Rosetta, Fluorimetur



Stað nr.	Byrjanartíð	Breidd	Longd	Botnd.	Vindur	Slag	Reiðsk.	Skeið
92050123	22 Mai 1992 05:32	61°50.160'N	7°00.000'W	75 m	Stilli	HYDR	Rösk-01	
92050124	22 Mai 1992 06:46	61°45.000'N	7°09.000'W	91 m	Stilli	HYDR	Rösk-01	
92050125	22 Mai 1992 08:08	61°40.000'N	7°18.000'W	124 m	Stilli	HYDR	Rösk-01	
92050126	22 Mai 1992 09:22	61°35.000'N	7°27.000'W	163 m	Stilli	HYDR	Rösk-01	
92050127	22 Mai 1992 10:37	61°30.000'N	7°35.000'W	232 m	Stilli	HYDR	Rösk-01	
92050128	22 Mai 1992 12:00	61°25.000'N	7°44.000'W	346 m	Stilli	HYDR	Rösk-01	
92050129	22 Mai 1992 13:15	61°20.000'N	7°53.000'W	800 m	Stilli	HYDR	Rösk-01	
92050130	22 Mai 1992 14:35	61°16.000'N	8°00.000'W	862 m	Stilli	HYDR	Rösk-01	
92050131	22 Mai 1992 15:50	61°13.000'N	8°06.000'W	445 m	Stilli	HYDR	Rösk-01	
92050132	22 Mai 1992 16:30	61°10.000'N	8°11.000'W	120 m	Stilli	HYDR	Rösk-01	
92050134	23 Mai 1992 05:40	61°05.000'N	8°20.000'W	93 m	2 m/s NE	HYDR	Rösk-01	
92050135	23 Mai 1992 06:48	60°59.000'N	8°28.000'W	108 m	2 m/s NE	HYDR	Rösk-01	
92050136	23 Mai 1992 08:11	60°52.000'N	8°40.000'W	134 m	2 m/s NE	HYDR	Rösk-01	
92050138	23 Mai 1992 10:50	60°45.000'N	8°52.000'W	123 m	2 m/s NE	HYDR	Rösk-01	
92050139	23 Mai 1992 12:30	60°40.000'N	9°00.000'W	139 m	2 m/s NE	HYDR	Rösk-01	
92050140	23 Mai 1992 13:40	60°35.000'N	9°08.000'W	179 m	2 m/s NE	HYDR	Rösk-01	
92050141	23 Mai 1992 15:10	60°28.000'N	9°20.000'W	330 m	2 m/s NE	HYDR	Rösk-01	
92050143	24 Mai 1992 05:34	60°45.000'N	6°44.000'W	201 m	9 m/s E	HYDR	Rösk-01	
92050144	24 Mai 1992 06:43	60°50.000'N	6°44.000'W	173 m	9 m/s E	HYDR	Rösk-01	
92050145	24 Mai 1992 08:30	60°55.000'N	6°44.000'W	183 m	9 m/s E	HYDR	Rösk-01	
92050146	24 Mai 1992 09:27	61°00.000'N	6°44.000'W	152 m	9 m/s E	HYDR	Rösk-01	
92050147	24 Mai 1992 10:19	61°05.000'N	6°44.000'W	148 m	9 m/s E	HYDR	Rösk-01	
92050148	24 Mai 1992 11:40	61°10.000'N	6°44.000'W	127 m	9 m/s E	HYDR	Rösk-01	
92050149	24 Mai 1992 13:35	61°15.000'N	6°44.000'W	118 m	9 m/s E	HYDR	Rösk-01	
92050150	24 Mai 1992 15:15	61°20.000'N	6°44.000'W	95 m	9 m/s E	HYDR	Rösk-01	
92050151	25 Mai 1992 05:30	61°15.000'N	5°39.000'W	210 m	9 m/s E	HYDR	Rösk-01	
92050152	25 Mai 1992 06:36	61°18.000'N	5°47.000'W	228 m	9 m/s E	HYDR	Rösk-01	
92050153	25 Mai 1992 07:31	61°20.000'N	5°58.000'W	240 m	9 m/s E	HYDR	Rösk-01	
92050154	25 Mai 1992 08:29	61°23.000'N	6°06.000'W	221 m	9 m/s E	HYDR	Rösk-01	
92050155	25 Mai 1992 09:31	61°25.000'N	6°15.000'W	201 m	9 m/s E	HYDR	Rösk-01	
92050156	25 Mai 1992 10:39	61°28.120'N	6°23.000'W	304 m	9 m/s E	HYDR	Rösk-01	
92050157	25 Mai 1992 12:56	61°31.000'N	6°32.000'W	63 m	9 m/s E	HYDR	Rösk-01	
92050158	25 Mai 1992 14:00	61°34.000'N	6°40.000'W	62 m	9 m/s E	HYDR	Rösk-01	
92050159	26 Mai 1992 05:43	62°03.980'N	6°33.870'W	51 m	Stilli	HYDR	Rösk-01	
92050160	26 Mai 1992 06:35	62°02.000'N	6°24.000'W	79 m	Stilli	HYDR	Rösk-01	
92050161	26 Mai 1992 07:37	62°00.000'N	6°12.000'W	122 m	Stilli	HYDR	Rösk-01	
92050162	26 Mai 1992 09:01	61°56.550'N	5°58.620'W	157 m	Stilli	HYDR	Rösk-01	
92050163	26 Mai 1992 11:14	61°53.930'N	5°44.920'W	276 m	Stilli	HYDR	Rösk-01	46 min
92050164	26 Mai 1992 13:30	61°51.000'N	5°33.000'W	175 m	Stilli	HYDR	Rösk-01	15 min
92050165	26 Mai 1992 15:30	61°49.310'N	5°20.770'W	172 m	Stilli	HYDR	Rösk-01	19 min
92050166	26 Mai 1992 16:59	61°45.850'N	5°05.860'W	224 m	Stilli	HYDR	Rösk-01	13 min
92050167	27 Mai 1992 05:34	61°41.960'N	4°51.410'W	224 m	Stilli	HYDR	Rösk-01	
92050168	27 Mai 1992 07:26	61°37.870'N	4°32.810'W	530 m	Stilli	HYDR	Rösk-01	1 min
92050169	27 Mai 1992 09:57	61°35.120'N	4°15.500'W	964 m	Stilli	HYDR	Rösk-01	
92050170	27 Mai 1992 10:56	61°32.450'N	3°56.690'W	1198 m	Stilli	HYDR	Rösk-01	
92050171	27 Mai 1992 13:08	61°28.180'N	3°41.710'W	1202 m	Stilli	HYDR	Rösk-01	76 min
92050172	28 Mai 1992 05:42	62°25.170'N	5°08.650'W	177 m	Stilli	HYDR	Rösk-01	
92050173	28 Mai 1992 06:21	62°22.970'N	5°16.090'W	181 m	Stilli	HYDR	Rösk-01	
92050174	28 Mai 1992 07:28	62°19.960'N	5°28.180'W	193 m	Stilli	HYDR	Rösk-01	
92050175	28 Mai 1992 08:22	62°18.150'N	5°38.190'W	213 m	Stilli	HYDR	Rösk-01	
92050176	28 Mai 1992 09:25	62°15.970'N	5°49.990'W	146 m	Stilli	HYDR	Rösk-01	
92050177	28 Mai 1992 10:39	62°14.000'N	6°01.000'W	104 m	Stilli	HYDR	Rösk-01	
92050178	28 Mai 1992 12:44	62°11.880'N	6°12.080'W	86 m	Stilli	HYDR	Rösk-01	6 min
92050179	28 Mai 1992 13:54	62°08.920'N	6°20.010'W	76 m	Stilli	HYDR	Rösk-01	8 min
92050180	28 Mai 1992 15:31	62°06.930'N	6°31.790'W	43 m	Stilli	HYDR	Rösk-01	11 min
92050181	29 Mai 1992 05:30	62°20.000'N	6°05.060'W	75 m	Stilli	HYDR	Rösk-01	
92050182	29 Mai 1992 06:19	62°25.190'N	6°04.780'W	92 m	Stilli	HYDR	Rösk-01	
92050183	29 Mai 1992 07:06	62°30.100'N	6°04.840'W	112 m	Stilli	HYDR	Rösk-01	1 min
92050184	29 Mai 1992 07:58	62°35.120'N	6°04.740'W	147 m	Stilli	HYDR	Rösk-01	1 min
92050185	29 Mai 1992 08:52	62°40.150'N	6°04.960'W	226 m	Stilli	HYDR	Rösk-01	
92050186	29 Mai 1992 10:04	62°45.110'N	6°05.390'W	382 m	Stilli	HYDR	Rösk-01	
92050187	29 Mai 1992 11:24	62°50.600'N	6°04.830'W	567 m	Stilli	HYDR	Rösk-01	
92050188	29 Mai 1992 13:07	62°54.800'N	6°05.710'W	905 m	Stilli	HYDR	Rösk-01	32 min
92050189	29 Mai 1992 14:19	63°00.130'N	6°04.920'W	1625 m	Stilli	HYDR	Rösk-01	18 min
92050190	29 Mai 1992 16:33	63°09.990'N	6°04.740'W	1600 m	Stilli	HYDR	Rösk-01	28 min
92050191	29 Mai 1992 18:25	63°20.180'N	6°05.120'W	1700 m	Stilli	HYDR	Rösk-01	
92050192	30 Mai 1992 05:30	64°30.000'N	6°00.000'W	2800 m	Stilli	HYDR	Rösk-01	
92050193	30 Mai 1992 07:22	64°19.970'N	6°05.090'W	2800 m	Stilli	HYDR	Rösk-01	8 min
92050194	30 Mai 1992 09:15	64°10.060'N	6°04.880'W	2500 m	Stilli	HYDR	Rösk-01	47 min
92050195	30 Mai 1992 11:08	64°00.000'N	6°05.010'W	2400 m	2 m/s S	HYDR	Rösk-01	37 min
92050196	30 Mai 1992 13:45	63°50.180'N	6°04.730'W	2400 m	2 m/s S	HYDR	Rösk-01	
92050197	30 Mai 1992 15:09	63°39.160'N	6°04.910'W	2000 m	2 m/s S	HYDR	Rösk-01	10 min
92050198	30 Mai 1992 16:47	63°30.000'N	6°05.360'W	1800 m	2 m/s S	HYDR	Rösk-01	22 min
92050199	31 Mai 1992 05:30	62°56.960'N	7°00.200'W	730 m	Stilli	HYDR	Rösk-01	22 min

92050200		31	Mai	1992	06:36		62°52.080'N	6°59.320'W	550 m		Stilli		HYDR		Rösk-01			
92050201		31	Mai	1992	07:38		62°46.990'N	6°59.870'W	389 m		Stilli		HYDR		Rösk-01			
92050202		31	Mai	1992	08:40		62°42.000'N	7°00.020'W	157 m		Stilli		HYDR		Rösk-01			
92050203		31	Mai	1992	09:39		62°36.960'N	6°59.920'W	138 m		Stilli		HYDR		Rösk-01			
92050204		31	Mai	1992	10:48		62°32.050'N	6°59.610'W	93 m		Stilli		HYDR		Rösk-01			
92050205		31	Mai	1992	12:40		62°26.890'N	7°00.120'W	109 m		Stilli		HYDR		Rösk-01		4 min	
92050206		31	Mai	1992	14:40		62°22.020'N	7°00.330'W	83 m		Stilli		HYDR		Rösk-01		1 min	
92060001		1	Jun	1992	05:30		62°11.000'N	7°20.000'W	76 m		12 m/s SE		HYDR		Rösk-01			
92060002		1	Jun	1992	06:24		62°15.050'N	7°26.690'W	94 m		12 m/s SE		HYDR		Rösk-01			
92060003		1	Jun	1992	07:12		62°18.240'N	7°36.240'W	100 m		12 m/s SE		HYDR		Rösk-01			
92060004		1	Jun	1992	08:07		62°22.220'N	7°43.930'W	100 m		12 m/s SE		HYDR		Rösk-01			
92060005		1	Jun	1992	08:57		62°26.040'N	7°51.970'W	127 m		12 m/s SE		HYDR		Rösk-01			
92060006		1	Jun	1992	10:44		62°29.030'N	8°00.010'W	176 m		2 m/s SE		HYDR		Rösk-01			
92060007		1	Jun	1992	12:48		62°32.230'N	8°05.840'W	291 m		2 m/s SE		HYDR		Rösk-01		3 min	
92060008		1	Jun	1992	14:16		62°36.150'N	8°16.450'W	492 m		2 m/s SE		HYDR		Rösk-01		13 min	
92060009		1	Jun	1992	15:10		62°39.220'N	8°24.060'W	493 m		2 m/s SE		HYDR		Rösk-01		15 min	
92060010		2	Jun	1992	05:25		62°00.130'N	8°34.730'W	216 m		2 m/s SE		HYDR		Rösk-01			
92060011		2	Jun	1992	06:31		61°59.890'N	8°22.000'W	147 m		4 m/s E		HYDR		Rösk-01			
92060012		2	Jun	1992	07:31		61°59.950'N	8°10.610'W	131 m		4 m/s E		HYDR		Rösk-01		1 min	
92060013		2	Jun	1992	08:23		61°59.960'N	7°59.230'W	117 m		9 m/s E		HYDR		Rösk-01			
92060014		2	Jun	1992	09:28		62°00.030'N	7°47.690'W	112 m		9 m/s E		HYDR		Rösk-01			
92060015		2	Jun	1992	10:16		62°00.210'N	7°37.650'W	102 m		9 m/s E		HYDR		Rösk-01		1 min	
92060016		2	Jun	1992	12:47		61°59.940'N	7°27.390'W	99 m		9 m/s E		HYDR		Rösk-01		3 min	
92060017		2	Jun	1992	13:45		61°59.870'N	7°15.920'W	76 m		9 m/s E		HYDR		Rösk-01		13 min	
92060018		2	Jun	1992	14:53		61°59.980'N	7°06.230'W	73 m		9 m/s E		HYDR		Rösk-01			

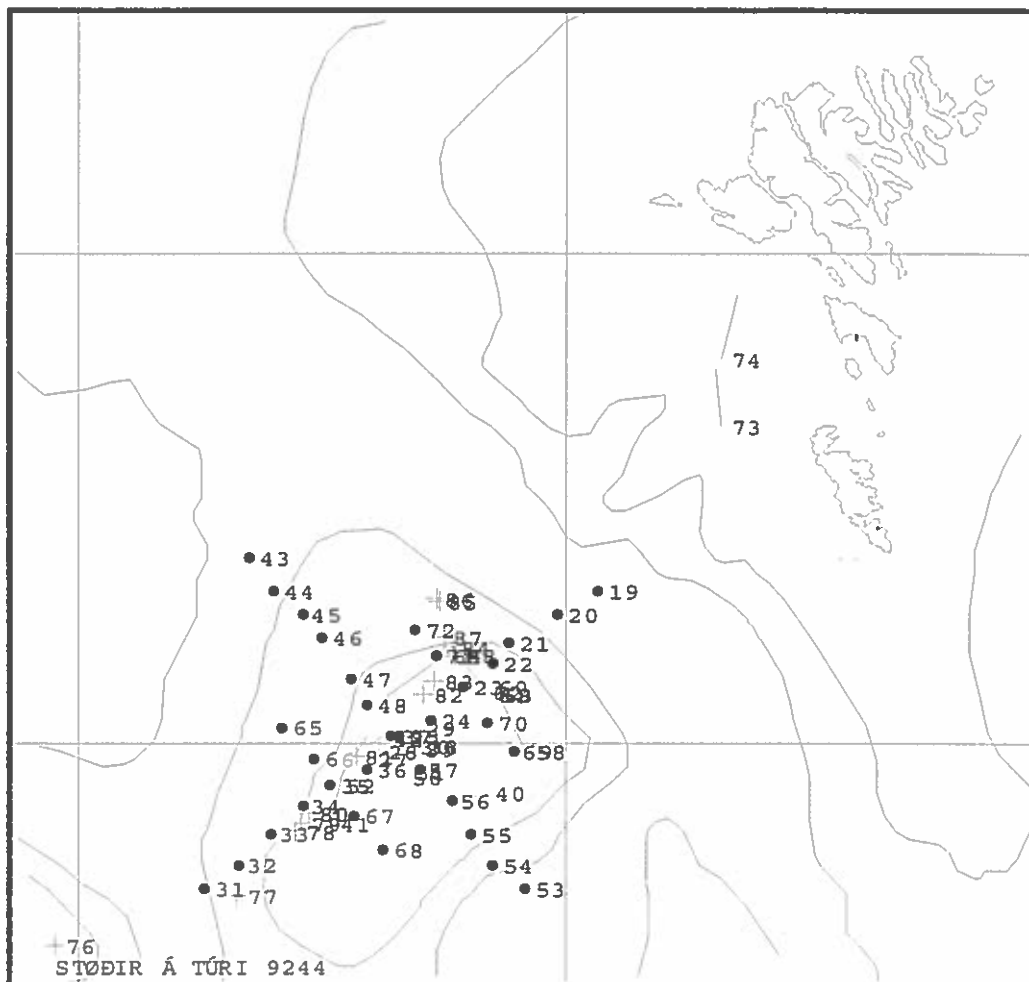
Rösk-01: CTD, Rosetta, Fluorimetur



Stoðdata fyrri túr: 9244

Stoð nr.	Byrjanartíð	Breidd	Longd	Botnd.	Vindur	Slag	Reiðsk.	Skeið
92060019	5 Jun 1992 06:50	61°19.000'N	7°52.000'W	796 m	Stilli	HYDR	Rösk-01	
92060020	5 Jun 1992 08:24	61°16.000'N	8°02.000'W	656 m	Stilli	HYDR	Rösk-01	
92060021	5 Jun 1992 10:22	61°12.500'N	8°14.000'W	172 m	1 m/s SSW	HYDR	Rösk-01	
92060022	5 Jun 1992 11:42	61°10.000'N	8°18.000'W	114 m	1 m/s SSW	HYDR	Rösk-01	
92060023	5 Jun 1992 12:42	61°07.000'N	8°25.000'W	95 m	1 m/s SSW	HYDR	Rösk-01	
92060024	5 Jun 1992 13:45	61°03.000'N	8°33.000'W	97 m	1 m/s SSW	HYDR	Rösk-01	
92060025	5 Jun 1992 14:45	61°01.000'N	8°41.000'W	92 m	1 m/s SSW	HYDR	Rösk-01	
92060031	6 Jun 1992 05:48	60°42.000'N	9°29.000'W	468 m	1 m/s SW	HYDR	Rösk-01	
92060032	6 Jun 1992 06:45	60°45.000'N	9°21.000'W	166 m	1 m/s SW	HYDR	Rösk-01	
92060033	6 Jun 1992 07:45	60°49.000'N	9°13.000'W	128 m	1 m/s SW	HYDR	Rösk-01	
92060034	6 Jun 1992 08:40	60°52.500'N	9°05.000'W	107 m	1 m/s SW	HYDR	Rösk-01	
92060035	6 Jun 1992 09:52	60°55.000'N	8°58.000'W	102 m	1 m/s SW	HYDR	Rösk-01	
92060036	6 Jun 1992 11:00	60°57.000'N	8°49.000'W	96 m	1 m/s SW	HYDR	Rösk-01	
92060037	6 Jun 1992 12:30	61°01.000'N	8°43.000'W	98 m	1 m/s SW	HYDR	Rösk-01	
92060043	7 Jun 1992 05:48	61°23.000'N	9°18.000'W	550 m	2 m/s S	HYDR	Rösk-01	
92060044	7 Jun 1992 06:51	61°19.000'N	9°12.000'W	435 m	2 m/s S	HYDR	Rösk-01	
92060045	7 Jun 1992 07:48	61°16.000'N	9°05.000'W	358 m	2 m/s SE	HYDR	Rösk-01	
92060046	7 Jun 1992 08:53	61°13.000'N	9°00.000'W	299 m	2 m/s SE	HYDR	Rösk-01	
92060047	7 Jun 1992 10:00	61°08.000'N	8°53.000'W	191 m	2 m/s SE	HYDR	Rösk-01	
92060048	7 Jun 1992 11:17	61°05.000'N	8°49.000'W	133 m	2 m/s SE	HYDR	Rösk-01	
92060053	8 Jun 1992 05:44	60°42.000'N	8°10.000'W	885 m	9 m/s SE	HYDR	Rösk-01	
92060054	8 Jun 1992 07:05	60°45.000'N	8°18.000'W	623 m	9 m/s SE	HYDR	Rösk-01	
92060055	8 Jun 1992 08:00	60°49.000'N	8°23.000'W	211 m	6 m/s SE	HYDR	Rösk-01	
92060056	8 Jun 1992 09:06	60°53.000'N	8°28.000'W	128 m	6 m/s SE	HYDR	Rösk-01	
92060057	8 Jun 1992 09:54	60°57.000'N	8°36.000'W	109 m	6 m/s SE	HYDR	Rösk-01	
92060065	9 Jun 1992 05:50	61°02.000'N	9°10.000'W	596 m	12 m/s SE	HYDR	Rösk-01	
92060066	9 Jun 1992 06:45	60°58.000'N	9°02.000'W	122 m	12 m/s SE	HYDR	Rösk-01	
92060067	9 Jun 1992 07:54	60°51.000'N	8°52.000'W	103 m	12 m/s SE	HYDR	Rösk-01	
92060068	9 Jun 1992 08:46	60°47.000'N	8°45.000'W	145 m	12 m/s SE	HYDR	Rösk-01	
92060069	9 Jun 1992 11:02	60°59.000'N	8°13.000'W	123 m	9 m/s SE	HYDR	Rösk-01	
92060070	9 Jun 1992 11:40	61°02.500'N	8°19.000'W	100 m	9 m/s SE	HYDR	Rösk-01	
92060071	9 Jun 1992 13:00	61°11.000'N	8°32.000'W	125 m	9 m/s SE	HYDR	Rösk-01	
92060072	9 Jun 1992 13:30	61°14.000'N	8°37.000'W	191 m	9 m/s SE	HYDR	Rösk-01	

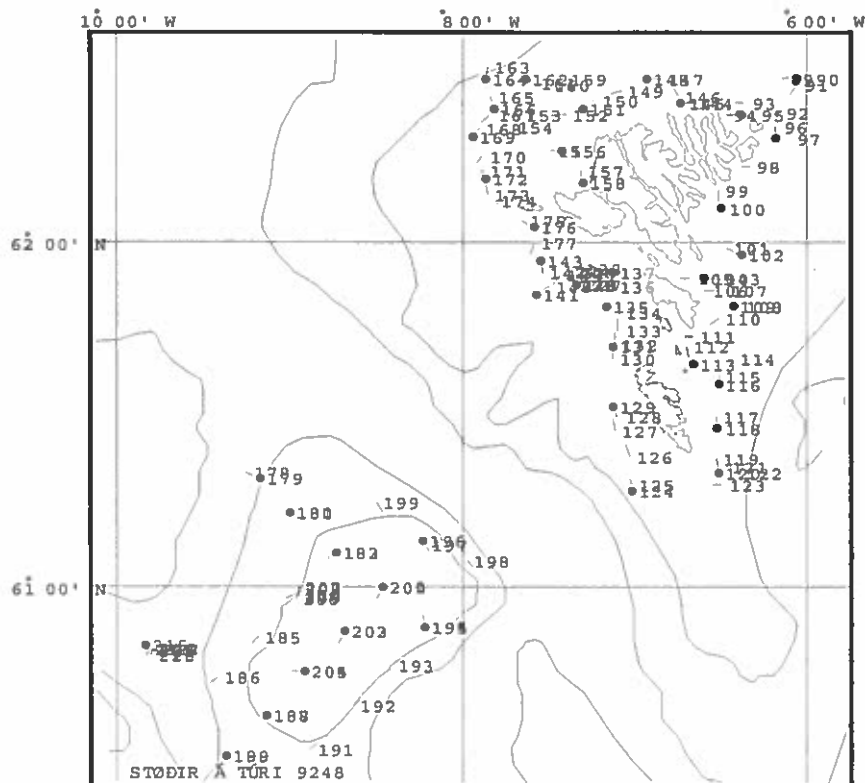
Rösk-01: CTD, Rosetta, Fluorimetur



Staðdata fyri tūr: 9248

Stað nr.	Byrjanartíð	Breidd	Longd	Botnd.	Vindur	Slag	Reiðsk.	Skeið
92060090	19 Jun 1992 06:50	62°28.000'N	6°04.000'W	104 m	2 m/s W	HYDR	Rösk-02	20 min
92060095	19 Jun 1992 11:12	62°22.000'N	6°23.000'W	74 m	9 m/s W	HYDR	Rösk-02	
92060097	19 Jun 1992 12:54	62°18.000'N	6°11.000'W	81 m	9 m/s W	HYDR	Rösk-02	3 min
92060100	19 Jun 1992 15:40	62°06.000'N	6°30.000'W	56 m	9 m/s W	HYDR	Rösk-02	
92060102	20 Jun 1992 07:05	61°58.000'N	6°23.000'W	92 m	12 m/s W	HYDR	Rösk-02	5 min
92060104	20 Jun 1992 08:44	61°54.000'N	6°36.000'W	52 m	12 m/s W	HYDR	Rösk-02	
92060109	20 Jun 1992 12:53	61°49.000'N	6°26.000'W	64 m	12 m/s W	HYDR	Rösk-02	
92060113	20 Jun 1992 16:19	61°39.000'N	6°40.000'W	67 m	12 m/s W	HYDR	Rösk-02	1 min
92060116	21 Jun 1992 07:07	61°35.400'N	6°31.200'W	69 m	Stilli	HYDR	Rösk-02	30 min
92060118	21 Jun 1992 08:30	61°28.000'N	6°31.500'W	114 m	1 m/s S	HYDR	Rösk-02	7 min
92060120	21 Jun 1992 09:49	61°20.000'N	6°31.000'W	131 m	2 m/s S	HYDR	Rösk-02	14 min
92060124	21 Jun 1992 14:30	61°17.000'N	7°01.000'W	150 m	2 m/s S	HYDR	Rösk-02	
92060129	22 Jun 1992 07:07	61°31.700'N	7°08.000'W	102 m	1 m/s NW	HYDR	Rösk-02	11 min
92060131	22 Jun 1992 08:49	61°42.000'N	7°08.000'W	86 m	1 m/s NW	HYDR	Rösk-02	9 min
92060135	22 Jun 1992 11:25	61°49.000'N	7°10.000'W	91 m	1 m/s NW	HYDR	Rösk-02	8 min
92060137	22 Jun 1992 12:38	61°55.000'N	7°08.000'W	56 m	1 m/s NW	HYDR	Rösk-02	
92060141	22 Jun 1992 15:44	61°51.000'N	7°34.000'W	127 m	1 m/s SW	HYDR	Rösk-02	
92060143	22 Jun 1992 17:00	61°57.000'N	7°33.000'W	114 m	1 m/s SW	HYDR	Rösk-02	
92060145	23 Jun 1992 06:18	62°24.000'N	6°44.000'W	85 m	1 m/s SW	HYDR	Rösk-02	10 min
92060148	23 Jun 1992 08:17	62°28.000'N	6°56.000'W	107 m	2 m/s SW	HYDR	Rösk-02	8 min
92060151	23 Jun 1992 10:26	62°23.000'N	7°18.000'W	95 m	6 m/s SW	HYDR	Rösk-02	8 min
92060156	23 Jun 1992 14:54	62°16.000'N	7°25.000'W	93 m	12 m/s SW	HYDR	Rösk-02	
92060158	23 Jun 1992 16:10	62°10.300'N	7°18.000'W	78 m	12 m/s SW	HYDR	Rösk-02	
92060162	24 Jun 1992 07:57	62°28.000'N	7°38.000'W	110 m	6 m/s SW	HYDR	Rösk-02	8 min
92060164	24 Jun 1992 09:32	62°28.000'N	7°52.000'W	145 m	6 m/s SW	HYDR	Rösk-02	7 min
92060166	24 Jun 1992 10:37	62°23.000'N	7°49.000'W	111 m	6 m/s SW	HYDR	Rösk-02	12 min
92060169	24 Jun 1992 12:21	62°18.200'N	7°56.000'W	104 m	6 m/s SW	HYDR	Rösk-02	
92060172	24 Jun 1992 14:24	62°11.000'N	7°52.000'W	100 m	6 m/s SW	HYDR	Rösk-02	1 min
92060176	24 Jun 1992 17:18	62°03.000'N	7°35.000'W	83 m	9 m/s SW	HYDR	Rösk-02	
92060179	25 Jun 1992 06:22	61°19.000'N	9°10.000'W	417 m	6 m/s SW	HYDR	Rösk-02	15 min
92060180	25 Jun 1992 07:21	61°13.000'N	9°00.000'W	298 m	4 m/s SW	HYDR	Rösk-02	14 min
92060182	25 Jun 1992 09:13	61°06.000'N	8°44.000'W	120 m	2 m/s SW	HYDR	Rösk-02	13 min
92060187	25 Jun 1992 15:36	60°37.000'N	9°08.000'W	159 m	2 m/s SW	HYDR	Rösk-02	1 min
92060189	26 Jun 1992 05:34	60°30.000'N	9°22.000'W	401 m	9 m/s SW	HYDR	Rösk-02	15 min
92060194	26 Jun 1992 12:22	60°53.000'N	8°13.000'W	191 m	12 m/s SW	HYDR	Rösk-02	
92060196	26 Jun 1992 14:23	61°08.000'N	8°14.000'W	98 m	15 m/s SW	HYDR	Rösk-02	1 min
92060200	27 Jun 1992 07:39	61°00.000'N	8°28.000'W	106 m	9 m/s WNW	HYDR	Rösk-02	7 min
92060202	27 Jun 1992 09:29	60°52.000'N	8°41.000'W	135 m	4 m/s W	HYDR	Rösk-02	6 min
92060204	27 Jun 1992 11:09	60°45.000'N	8°55.000'W	110 m	6 m/s SW	HYDR	Rösk-02	6 min
92060215	28 Jun 1992 08:34	60°49.500'N	9°50.000'W	770 m	6 m/s W	HYDR	Rösk-02	26 min
92060227	29 Jun 1992 08:53	61°53.000'N	7°20.000'W	112 m	2 m/s W	HYDR	Rösk-02	8 min

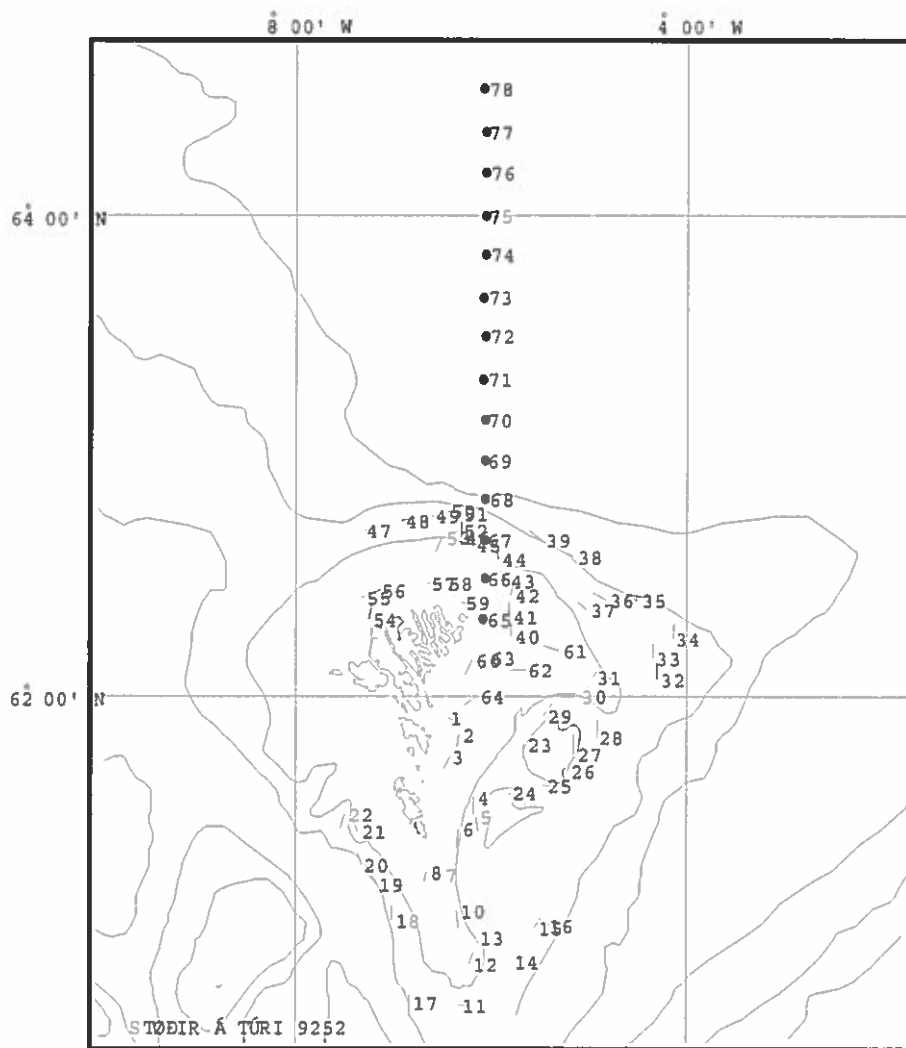
Rösk-02: CTD, Rosetta, Fluorimetur



Stoðdata fyri tūr: 9252

Stoð nr.	Byrjanartíð	Breidd	Longd	Botnd.	Vindur	Slag	Reiðsk.	Skeið
92070065	13 Jul 1992 19:12	62°20.000'N	6°05.170'W	78 m	15 m/s N	HYDR	Rðsk-03	
92070066	13 Jul 1992 20:30	62°30.200'N	6°05.110'W	110 m	15 m/s N	HYDR	Rðsk-03	
92070067	13 Jul 1992 21:49	62°40.210'N	6°05.090'W	197 m	15 m/s N	HYDR	Rðsk-03	
92070068	13 Jul 1992 23:10	62°50.120'N	6°04.720'W	550 m	15 m/s N	HYDR	Rðsk-03	1 min
92070069	14 Jul 1992 00:46	62°59.880'N	6°05.070'W	1700 m	9 m/s N	HYDR	Rðsk-03	
92070070	14 Jul 1992 02:24	63°09.930'N	6°05.060'W	1600 m	9 m/s N	HYDR	Rðsk-03	39 min
92070071	14 Jul 1992 04:11	63°20.220'N	6°05.500'W	1700 m	9 m/s N	HYDR	Rðsk-03	39 min
92070072	14 Jul 1992 05:51	63°30.470'N	6°04.620'W	1800 m	9 m/s N	HYDR	Rðsk-03	
92070073	14 Jul 1992 07:45	63°40.190'N	6°05.520'W	2000 m	9 m/s N	HYDR	Rðsk-03	
92070074	14 Jul 1992 09:55	63°50.330'N	6°04.100'W	2400 m	9 m/s N	HYDR	Rðsk-03	
92070075	14 Jul 1992 11:21	64°00.150'N	6°04.950'W	2500 m	9 m/s N	HYDR	Rðsk-03	
92070076	14 Jul 1992 13:01	64°10.020'N	6°04.590'W	2500 m	9 m/s N	HYDR	Rðsk-03	44 min
92070077	14 Jul 1992 14:44	64°20.100'N	6°05.130'W	2800 m	9 m/s N	HYDR	Rðsk-03	43 min
92070078	14 Jul 1992 16:27	64°30.260'N	6°05.420'W	2800 m	9 m/s N	HYDR	Rðsk-03	38 min

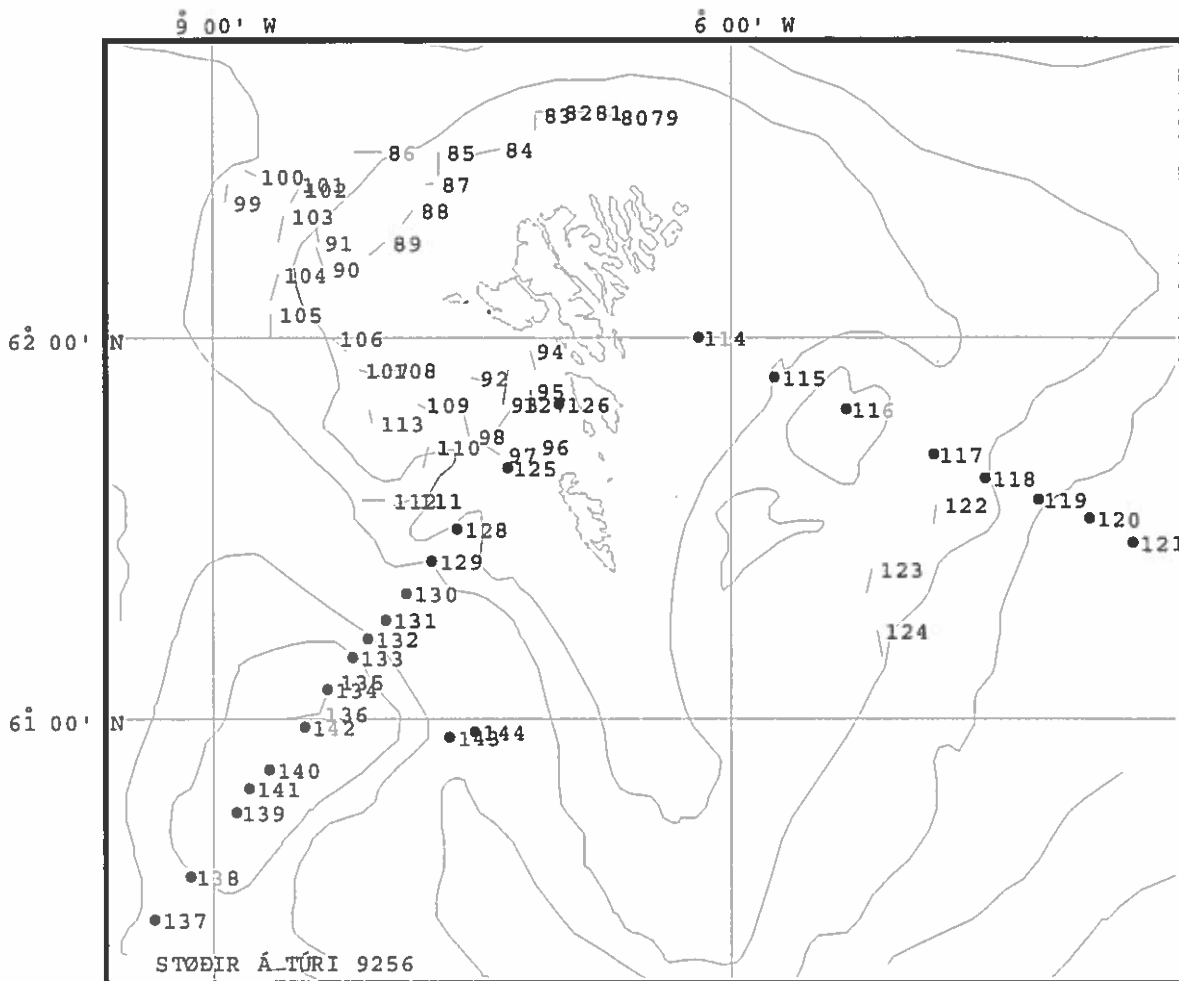
Rðsk-03: CTD, Rosetta, Fluorimetur



Staðdata fyri túr: 9256

Stað nr.	Byrjanartíð	Breidd	Longd	Botnd.	Vindur	Slag	Reiðsk.	Skeið
92070114	22 Jul 1992 19:16	62°00.000'N	6°12.000'W	120 m	6 m/s NW	HYDR	Rösk-05	
92070115	22 Jul 1992 20:55	61°54.000'N	5°45.000'W	287 m	6 m/s NW	HYDR	Rösk-05	
92070116	22 Jul 1992 22:28	61°49.000'N	5°21.000'W	171 m	6 m/s NW	HYDR	Rösk-05	
92070117	23 Jul 1992 00:25	61°42.000'N	4°51.000'W	226 m	6 m/s NW	HYDR	Rösk-05	
92070118	23 Jul 1992 01:35	61°38.000'N	4°33.000'W	521 m	6 m/s NW	HYDR	Rösk-05	
92070119	23 Jul 1992 02:50	61°35.000'N	4°15.000'W	960 m	6 m/s NW	HYDR	Rösk-05	
92070120	23 Jul 1992 04:15	61°32.000'N	3°57.000'W	1194 m	2 m/s E	HYDR	Rösk-05	
92070121	23 Jul 1992 05:28	61°28.000'N	3°42.000'W	1220 m	2 m/s E	HYDR	Rösk-05	
92070125	23 Jul 1992 22:26	61°40.000'N	7°18.000'W	125 m	6 m/s E	HYDR	Rösk-05	
92070126	23 Jul 1992 23:55	61°50.000'N	7°00.000'W	75 m	6 m/s E	HYDR	Rösk-05	
92070128	24 Jul 1992 04:50	61°30.000'N	7°35.000'W	234 m	6 m/s E	HYDR	Rösk-05	
92070129	24 Jul 1992 05:46	61°25.000'N	7°44.000'W	362 m	6 m/s E	HYDR	Rösk-05	
92070130	24 Jul 1992 06:44	61°20.000'N	7°53.000'W	790 m	6 m/s E	HYDR	Rösk-05	
92070131	24 Jul 1992 07:42	61°16.000'N	8°00.000'W	864 m	6 m/s E	HYDR	Rösk-05	
92070132	24 Jul 1992 08:45	61°13.000'N	8°06.000'W	421 m	6 m/s E	HYDR	Rösk-05	
92070133	24 Jul 1992 09:23	61°10.000'N	8°11.000'W	122 m	6 m/s E	HYDR	Rösk-05	
92070134	24 Jul 1992 10:46	61°05.000'N	8°20.000'W	94 m	6 m/s E	HYDR	Rösk-05	
92070137	24 Jul 1992 22:10	60°28.000'N	9°20.000'W	327 m	9 m/s SW	HYDR	Rösk-05	
92070138	24 Jul 1992 23:30	60°35.000'N	9°08.000'W	179 m	9 m/s SW	HYDR	Rösk-05	
92070139	25 Jul 1992 01:05	60°45.000'N	8°52.000'W	122 m	9 m/s SW	HYDR	Rösk-05	
92070140	25 Jul 1992 02:10	60°52.000'N	8°40.000'W	134 m	9 m/s SW	HYDR	Rösk-05	
92070142	25 Jul 1992 05:23	60°59.000'N	8°28.000'W	107 m	9 m/s SW	HYDR	Rösk-05	
92070143	26 Jul 1992 00:30	60°57.000'N	7°38.000'W	920 m	9 m/s SW	HYDR	Rösk-05	
92070144	26 Jul 1992 02:05	60°58.000'N	7°29.000'W	865 m	9 m/s SW	HYDR	Rösk-05	

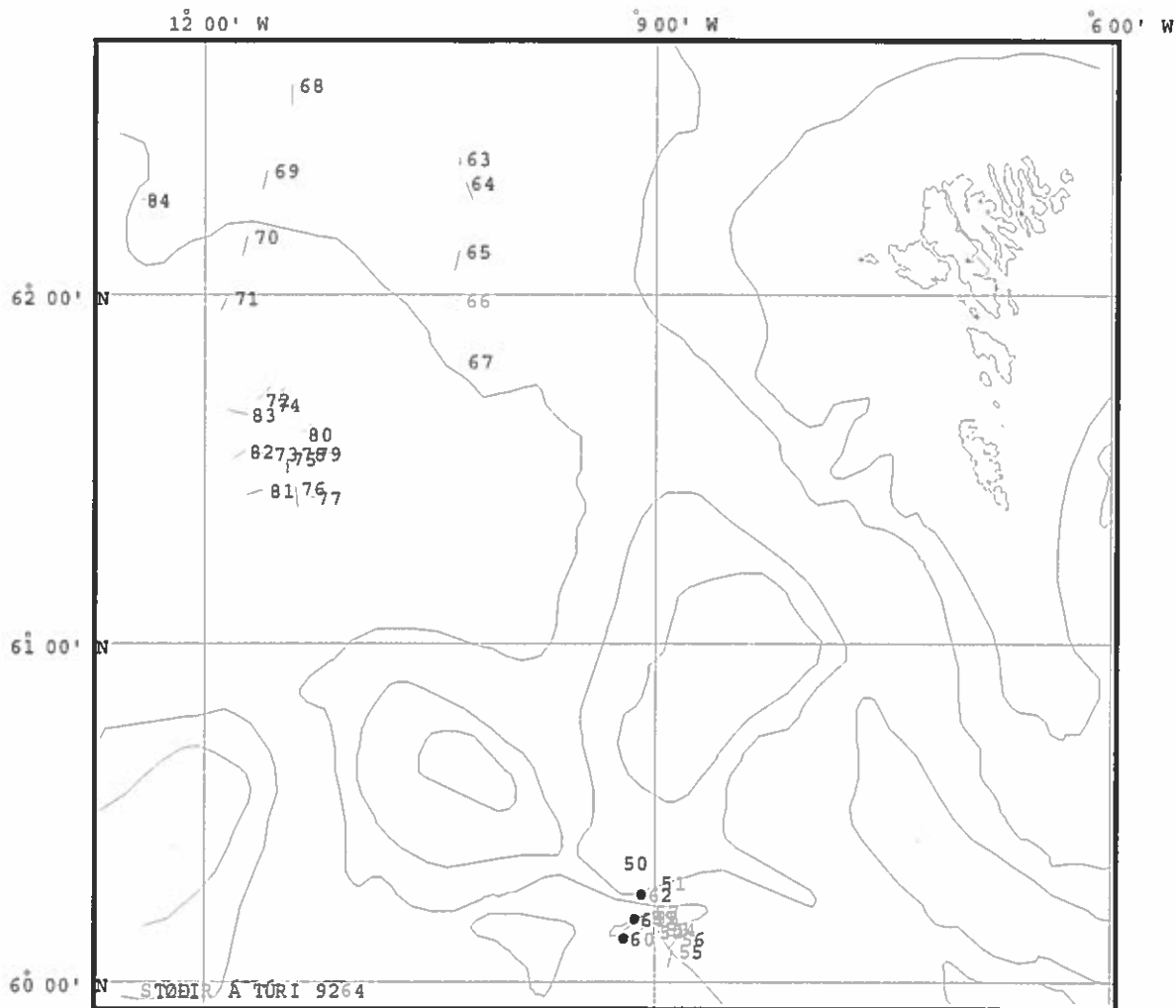
Rösk-05: CTD, Rosetta, Fluorimetur



Staðdata fyri túr: 9264

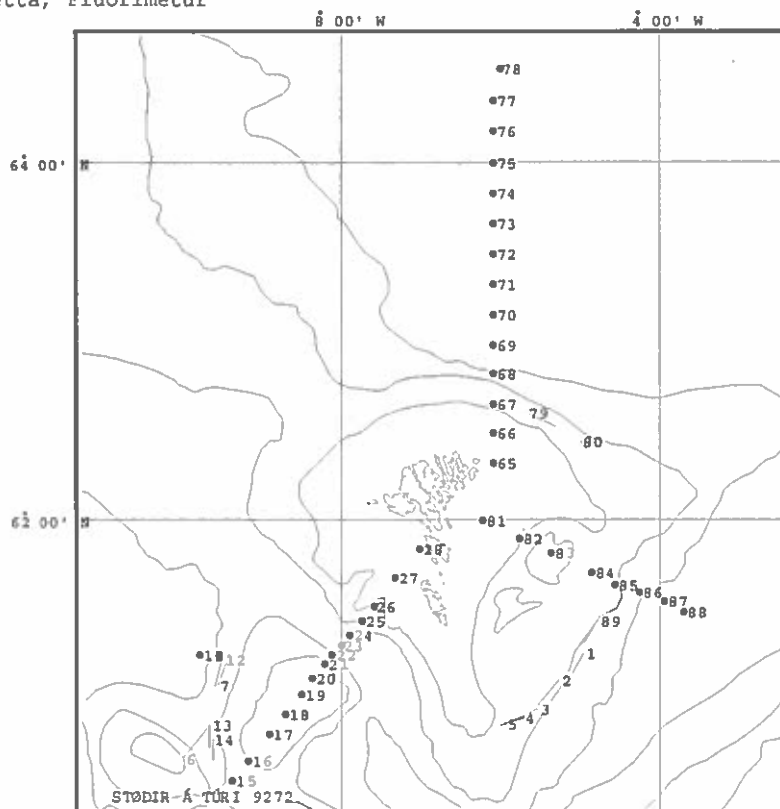
Stað nr.	Byrjanartíð	Breidd	Longd	Botnd.	Vindur	Slag	Reiðsk.	Skeið
92090060	22 Sep 1992 22:55	60°07.970'N	9°12.320'W	1296 m	Stilli	HYDR	Rðsk-02	
92090061	23 Sep 1992 00:30	60°11.280'N	9°08.160'W	1357 m	Stilli	HYDR	Rðsk-02	
92090062	23 Sep 1992 01:45	60°15.780'N	9°05.100'W	1430 m	Stilli	HYDR	Rðsk-02	

Rðsk-02: CTD, Rosetta, Fluorimetur



Stoð nr.	Byrjanartíð	Breidd	Longd	Botnd.	Vindur	Slag	Reiðsk.	Skeið
92100065	29 Okt 1992 06:12	62°20.000'N	6°05.000'W	81 m	4 m/s N	HYDR	Røsk-01	
92100066	29 Okt 1992 07:25	62°30.000'N	6°05.000'W	110 m	4 m/s N	HYDR	Røsk-01	
92100067	29 Okt 1992 08:42	62°40.000'N	6°05.000'W	182 m	6 m/s N	HYDR	Røsk-01	
92100068	29 Okt 1992 10:19	62°50.000'N	6°05.000'W	550 m	6 m/s N	HYDR	Røsk-01	
92100069	29 Okt 1992 12:14	63°00.000'N	6°05.000'W	1700 m	9 m/s N	HYDR	Røsk-01	
92100070	29 Okt 1992 14:25	63°10.000'N	6°05.000'W	1600 m	9 m/s N	HYDR	Røsk-01	
92100071	29 Okt 1992 16:35	63°20.000'N	6°05.000'W	1700 m	9 m/s N	HYDR	Røsk-01	
92100072	29 Okt 1992 18:30	63°30.000'N	6°05.000'W	1800 m	9 m/s N	HYDR	Røsk-01	
92100073	29 Okt 1992 20:34	63°40.000'N	6°05.000'W	2150 m	6 m/s N	HYDR	Røsk-01	
92100074	29 Okt 1992 22:40	63°50.000'N	6°05.000'W	2400 m	6 m/s N	HYDR	Røsk-01	
92100075	30 Okt 1992 00:50	64°00.000'N	6°05.000'W	2400 m	6 m/s N	HYDR	Røsk-01	
92100076	30 Okt 1992 02:45	64°10.000'N	6°05.000'W	2500 m	6 m/s N	HYDR	Røsk-01	
92100077	30 Okt 1992 04:55	64°20.000'N	6°05.000'W	3200 m	6 m/s N	HYDR	Røsk-01	
92100078	30 Okt 1992 06:58	64°30.000'N	6°00.000'W	3300 m	2 m/s N	HYDR	Røsk-01	
92100081	31 Okt 1992 05:17	62°00.000'N	6°12.000'W	119 m	2 m/s NW	HYDR	Røsk-01	
92100082	31 Okt 1992 06:56	61°54.000'N	5°45.000'W	286 m	1 m/s SW	HYDR	Røsk-01	
92100083	31 Okt 1992 08:40	61°49.000'N	5°21.000'W	172 m	1 m/s S	HYDR	Røsk-01	
92100084	31 Okt 1992 10:02	61°42.000'N	4°51.000'W	226 m	1 m/s S	HYDR	Røsk-01	
92100085	31 Okt 1992 11:09	61°38.000'N	4°33.000'W	544 m	1 m/s S	HYDR	Røsk-01	
92100086	31 Okt 1992 12:18	61°35.000'N	4°15.000'W	990 m	2 m/s S	HYDR	Røsk-01	
92100087	31 Okt 1992 13:45	61°32.000'N	3°57.000'W	1220 m	2 m/s S	HYDR	Røsk-01	
92100088	31 Okt 1992 15:10	61°28.000'N	3°42.000'W	1230 m	2 m/s S	HYDR	Røsk-01	
92110008	2 Nov 1992 20:34	61°12.800'N	9°43.000'W	1032 m	1 m/s W	HYDR	Røsk-01	
92110009	2 Nov 1992 21:15	61°12.800'N	9°43.000'W	1032 m	1 m/s W	HYDR	Røsk-01	
92110010	2 Nov 1992 21:45	61°12.800'N	9°43.000'W	1032 m	1 m/s W	HYDR	Røsk-01	
92110011	2 Nov 1992 22:00	61°12.800'N	9°43.000'W	1032 m	1 m/s W	HYDR	Røsk-01	
92110015	3 Nov 1992 12:16	60°28.000'N	9°20.000'W	342 m	2 m/s SW	HYDR	Røsk-01	
92110016	3 Nov 1992 13:22	60°35.000'N	9°08.000'W	175 m	2 m/s SW	HYDR	Røsk-01	
92110017	3 Nov 1992 14:45	60°45.000'N	8°52.000'W	125 m	2 m/s SW	HYDR	Røsk-01	
92110018	3 Nov 1992 15:45	60°52.000'N	8°40.000'W	136 m	2 m/s SW	HYDR	Røsk-01	
92110019	3 Nov 1992 16:43	60°59.000'N	8°28.000'W	112 m	2 m/s SW	HYDR	Røsk-01	
92110020	3 Nov 1992 17:30	61°05.000'N	8°20.000'W	97 m	2 m/s SW	HYDR	Røsk-01	
92110021	3 Nov 1992 18:15	61°10.000'N	8°11.000'W	130 m	2 m/s SW	HYDR	Røsk-01	
92110022	3 Nov 1992 18:44	61°13.000'N	8°06.000'W	434 m	2 m/s SW	HYDR	Røsk-01	
92110023	3 Nov 1992 19:30	61°16.000'N	8°00.000'W	879 m	2 m/s SW	HYDR	Røsk-01	
92110024	3 Nov 1992 20:42	61°20.000'N	7°53.000'W	800 m	2 m/s SW	HYDR	Røsk-01	
92110025	3 Nov 1992 22:10	61°25.000'N	7°44.000'W	352 m	2 m/s SW	HYDR	Røsk-01	
92110026	3 Nov 1992 23:07	61°30.000'N	7°35.000'W	240 m	2 m/s SW	HYDR	Røsk-01	
92110027	4 Nov 1992 00:32	61°40.000'N	7°18.000'W	127 m	2 m/s SW	HYDR	Røsk-01	
92110028	4 Nov 1992 01:52	61°50.000'N	7°00.000'W	75 m	2 m/s SW	HYDR	Røsk-01	

Røsk-01: CTD, Rosetta, Fluorimetrur



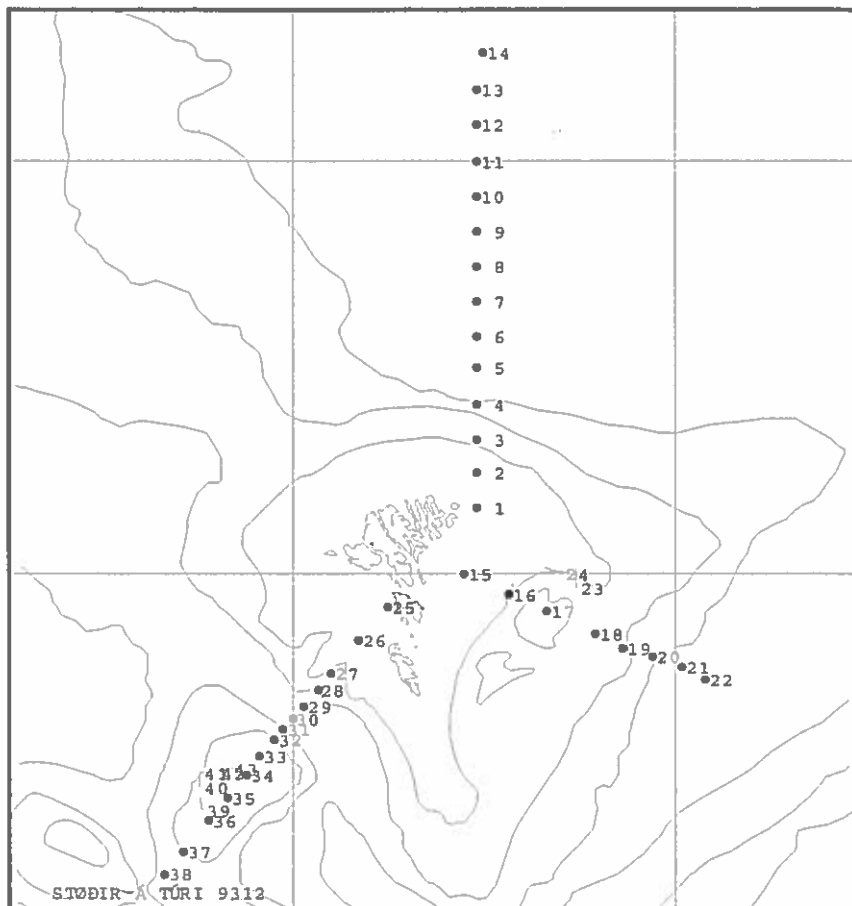
Hydrografi stöðir 1993

Túrn.	Túrnavn	Tal av stöðum	Sk. N	Sk. V	Sk. S	Sk. E
9312	Standard skurðir	36	x	x		x
9316	Búrfiskur	8				
9340	Sv.kj.-hydrografi	97		x		x
9342	Hydrografi norðanfyri	14	x			
9344	Biol.Oceanografi	108	x	x		x
9348	Yngultrol	27				
9356	Umhvørviskanning	53	x	x		x
9368	Standard skurðir	37	x	x		x

Staðdata fyri túr: 9312

Stað nr.	Byrjanartíð	Breidd	Longd	Botnd.	Vindur	Slag	Reiðsk.	Skeið
93020001	5 Feb 1993 00:39	62°19.960'N	6°05.030'W	82 m	6 m/s N	HYDR	Rösk-01	1 min
93020002	5 Feb 1993 02:15	62°30.000'N	6°05.000'W	115 m	6 m/s NW	HYDR	Rösk-01	
93020003	5 Feb 1993 03:51	62°40.020'N	6°04.920'W	205 m	12 m/s N	HYDR	Rösk-01	
93020004	5 Feb 1993 05:27	62°50.030'N	6°05.030'W	550 m	12 m/s N	HYDR	Rösk-01	
93020005	5 Feb 1993 07:41	63°00.900'N	6°05.000'W	1700 m	9 m/s N	HYDR	Rösk-01	
93020006	5 Feb 1993 09:37	63°10.000'N	6°05.000'W	1925 m	9 m/s N	HYDR	Rösk-01	
93020007	5 Feb 1993 11:56	63°20.000'N	6°05.000'W	1739 m	9 m/s N	HYDR	Rösk-01	
93020008	5 Feb 1993 13:55	63°30.000'N	6°05.000'W	1800 m	9 m/s N	HYDR	Rösk-01	
93020009	5 Feb 1993 15:50	63°40.000'N	6°05.000'W	2000 m	9 m/s N	HYDR	Rösk-01	
93020010	5 Feb 1993 17:40	63°50.000'N	6°05.000'W	2400 m	9 m/s N	HYDR	Rösk-01	
93020011	5 Feb 1993 19:33	64°00.000'N	6°05.000'W	2400 m	9 m/s N	HYDR	Rösk-01	
93020012	5 Feb 1993 21:08	64°10.000'N	6°05.000'W	2500 m	6 m/s N	HYDR	Rösk-01	
93020013	5 Feb 1993 22:52	64°20.000'N	6°05.000'W	3200 m	6 m/s N	HYDR	Rösk-01	
93020014	6 Feb 1993 00:45	64°30.000'N	6°00.000'W	3000 m	9 m/s E	HYDR	Rösk-01	
93020015	6 Feb 1993 17:45	62°00.000'N	6°12.000'W	123 m	9 m/s S	HYDR	Rösk-01	
93020016	6 Feb 1993 19:17	61°54.000'N	5°45.000'W	270 m	9 m/s S	HYDR	Rösk-01	
93020017	6 Feb 1993 20:39	61°49.000'N	5°21.000'W	175 m	9 m/s S	HYDR	Rösk-01	
93020018	6 Feb 1993 22:11	61°42.000'N	4°51.000'W	227 m	6 m/s S	HYDR	Rösk-01	
93020019	6 Feb 1993 23:16	61°38.000'N	4°33.000'W	600 m	6 m/s S	HYDR	Rösk-01	
93020020	7 Feb 1993 00:27	61°35.000'N	4°15.000'W	987 m	Stilli	HYDR	Rösk-01	
93020021	7 Feb 1993 01:55	61°32.000'N	3°57.000'W	1223 m	Stilli	HYDR	Rösk-01	
93020022	7 Feb 1993 03:20	61°28.000'N	3°42.000'W	1239 m	Stilli	HYDR	Rösk-01	
93020025	8 Feb 1993 03:10	61°50.000'N	7°00.000'W	76 m	9 m/s W	HYDR	Rösk-01	
93020026	8 Feb 1993 05:10	61°40.000'N	7°18.000'W	130 m	12 m/s W	HYDR	Rösk-01	
93020027	8 Feb 1993 07:00	61°30.000'N	7°35.000'W	236 m	12 m/s W	HYDR	Rösk-01	
93020028	8 Feb 1993 08:00	61°25.000'N	7°44.000'W	357 m	12 m/s W	HYDR	Rösk-01	
93020029	8 Feb 1993 09:06	61°20.000'N	7°53.000'W	803 m	9 m/s SW	HYDR	Rösk-01	
93020030	8 Feb 1993 10:03	61°16.000'N	8°00.000'W	870 m	9 m/s SW	HYDR	Rösk-01	
93020031	8 Feb 1993 11:10	61°13.000'N	8°06.000'W	460 m	6 m/s SW	HYDR	Rösk-01	
93020032	8 Feb 1993 11:50	61°10.000'N	8°11.000'W	130 m	6 m/s SW	HYDR	Rösk-01	
93020033	8 Feb 1993 12:40	61°05.000'N	8°20.000'W	95 m	6 m/s SW	HYDR	Rösk-01	
93020034	8 Feb 1993 13:30	60°59.000'N	8°28.000'W	109 m	6 m/s SW	HYDR	Rösk-01	
93020035	8 Feb 1993 14:35	60°52.000'N	8°40.000'W	137 m	6 m/s SW	HYDR	Rösk-01	
93020036	8 Feb 1993 15:40	60°45.000'N	8°52.000'W	122 m	6 m/s SW	HYDR	Rösk-01	
93020037	8 Feb 1993 17:10	60°35.000'N	9°08.000'W	178 m	6 m/s SW	HYDR	Rösk-01	
93020038	8 Feb 1993 18:20	60°28.000'N	9°20.000'W	341 m	6 m/s SW	HYDR	Rösk-01	

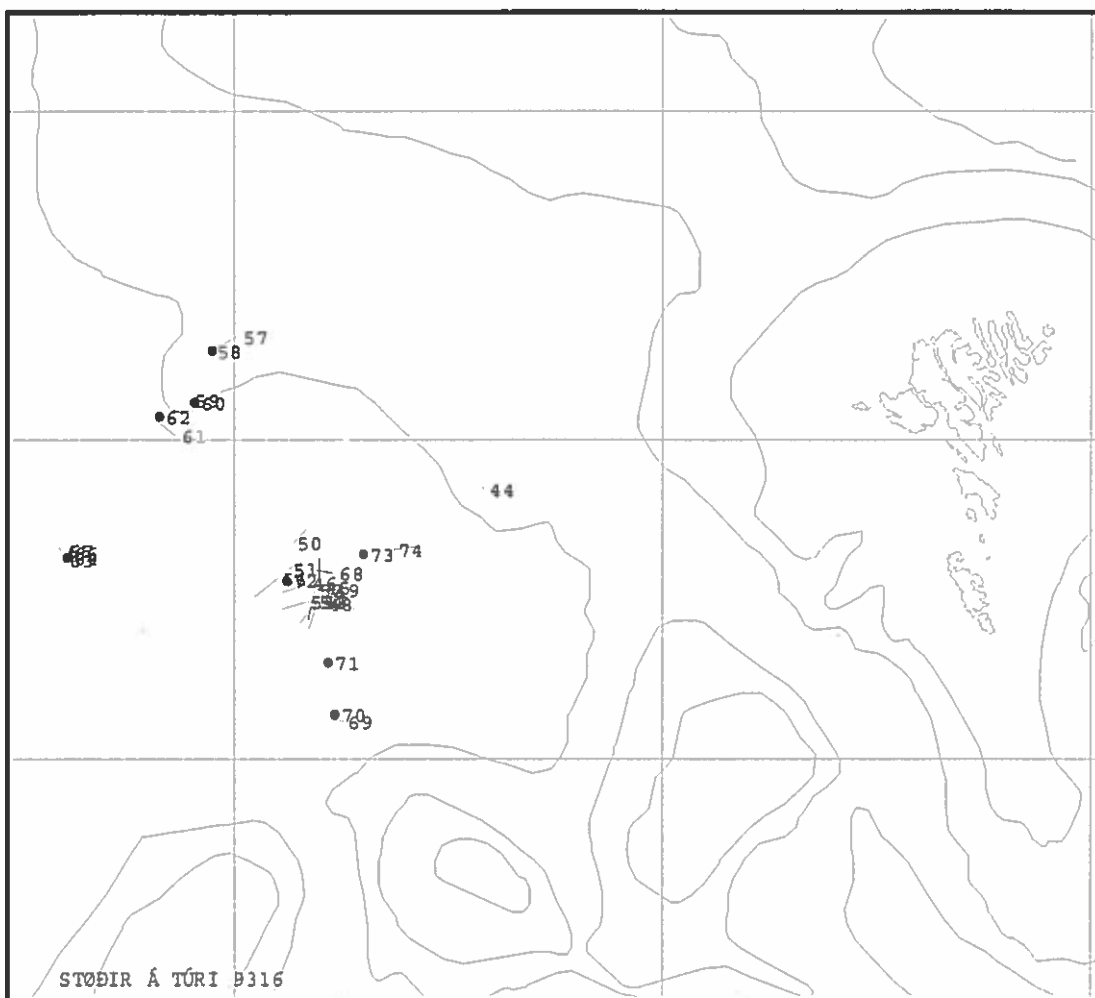
Rösk-01: CTD, Rosetta, Fluorimetur



Staðdata fyri túr: 9316

Stað nr.	Byrjanartíð	Breidd	Longd	Botnd.	Vindur	Slag	Reiðsk.	Skeið
93020058	17 Feb 1993 11:00	62°16.400'N	12°09.940'W	904 m	9 m/s W	HYDR	Rðsk-02	24 min
93020060	17 Feb 1993 14:52	62°07.030'N	12°16.880'W	996 m	4 m/s SW	HYDR	Rðsk-02	6 min
93020062	17 Feb 1993 19:04	62°04.520'N	12°31.290'W	1042 m	4 m/s SW	HYDR	Rðsk-02	28 min
93020064	19 Feb 1993 13:20	61°38.080'N	13°10.700'W	1430 m	15 m/s W	HYDR	Rðsk-02	34 min
93020070	22 Feb 1993 21:08	61°08.480'N	11°17.500'W	1248 m	12 m/s W	HYDR	Rðsk-02	38 min
93020071	22 Feb 1993 22:51	61°18.200'N	11°20.500'W	1284 m	12 m/s W	HYDR	Rðsk-02	30 min
93020072	23 Feb 1993 01:52	61°33.800'N	11°37.700'W	1390 m	9 m/s SW	HYDR	Rðsk-02	39 min
93020073	23 Feb 1993 04:09	61°38.700'N	11°05.620'W	1253 m	9 m/s SW	HYDR	Rðsk-02	

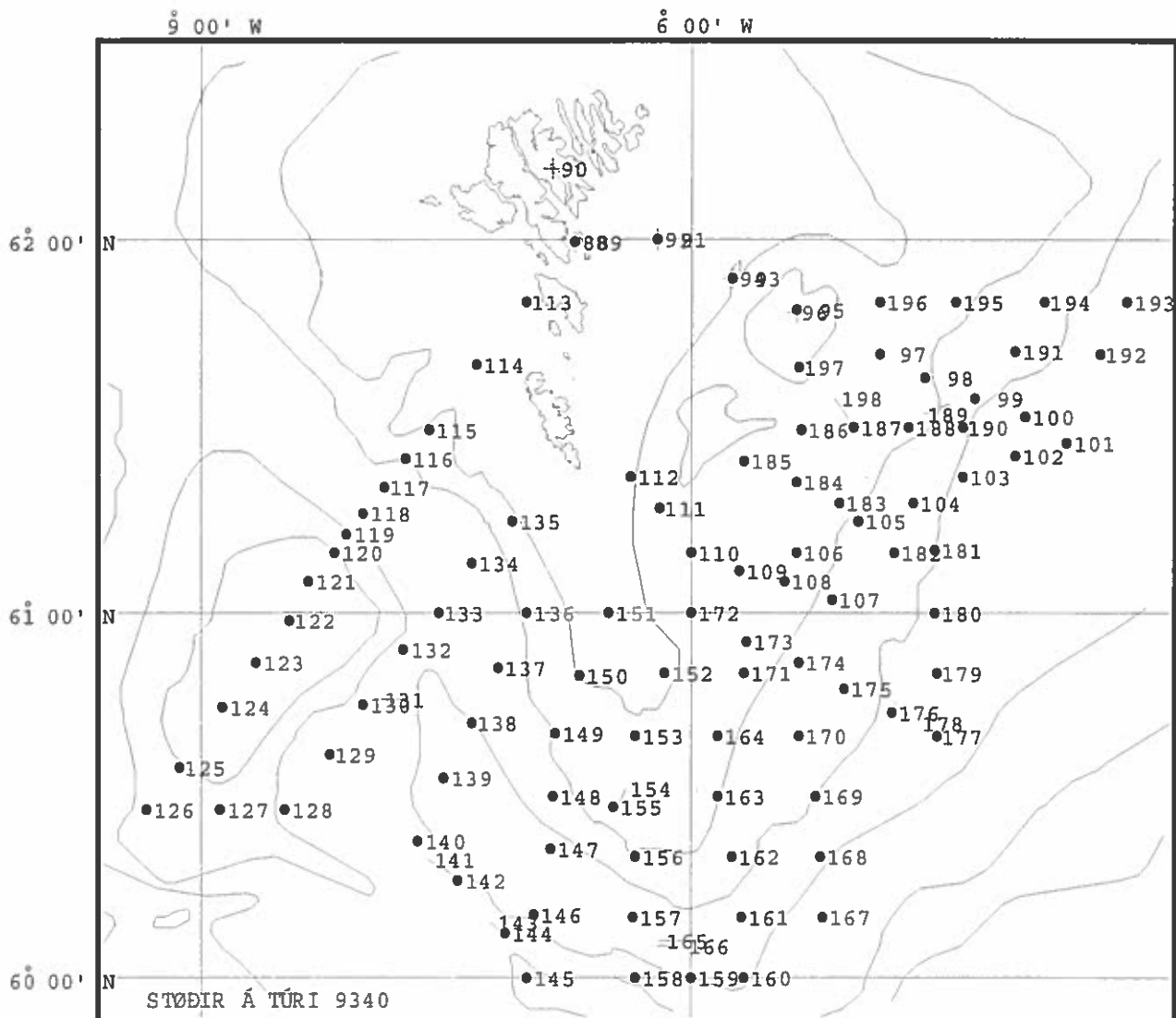
Rðsk-02: CTD, Rosetta, Fluorimetur



Stað nr.	Byrjanartíð	Breidd	Longd	Botnd.	Vindur	Slag	Reiðsk.	Skeið
93050089	13 Mai 1993 15:15	61°59.740'N	6°42.550'W	50 m	6 m/s NE	HYDR	Rðsk-02	45 min
93050091	15 Mai 1993 01:43	62°00.000'N	6°12.000'W	125 m	6 m/s NE	HYDR	Rðsk-02	5 min
93050093	15 Mai 1993 04:14	61°54.000'N	5°45.000'W	294 m	6 m/s NE	HYDR	Rðsk-02	8 min
93050095	15 Mai 1993 06:23	61°49.000'N	5°21.000'W	174 m	9 m/s NE	HYDR	Rðsk-02	20 min
93050097	15 Mai 1993 09:08	61°41.890'N	4°50.830'W	231 m	9 m/s NE	HYDR	Rðsk-02	8 min
93050098	15 Mai 1993 10:59	61°38.030'N	4°33.500'W	535 m	12 m/s NE	HYDR	Rðsk-02	9 min
93050099	15 Mai 1993 13:43	61°34.740'N	4°14.900'W	990 m	12 m/s NE	HYDR	Rðsk-02	31 min
93050100	15 Mai 1993 16:22	61°31.980'N	3°56.710'W	1200 m	12 m/s NE	HYDR	Rðsk-02	33 min
93050101	15 Mai 1993 18:23	61°27.530'N	3°41.710'W	1260 m	12 m/s NE	HYDR	Rðsk-02	31 min
93050102	15 Mai 1993 20:08	61°25.490'N	4°00.140'W	1162 m	12 m/s NE	HYDR	Rðsk-02	
93050103	15 Mai 1993 23:05	61°22.020'N	4°19.450'W	1119 m	12 m/s E	HYDR	Rðsk-02	25 min
93050104	16 Mai 1993 01:02	61°18.000'N	4°37.990'W	900 m	12 m/s NE	HYDR	Rðsk-02	20 min
93050105	16 Mai 1993 02:48	61°14.960'N	4°58.240'W	504 m	12 m/s NE	HYDR	Rðsk-02	13 min
93050106	16 Mai 1993 04:39	61°09.930'N	5°20.940'W	246 m	12 m/s NE	HYDR	Rðsk-02	22 min
93050107	16 Mai 1993 07:03	61°02.100'N	5°08.050'W	713 m	12 m/s SE	HYDR	Rðsk-02	12 min
93050108	16 Mai 1993 08:25	61°05.040'N	5°25.280'W	293 m	9 m/s SE	HYDR	Rðsk-02	11 min
93050109	16 Mai 1993 09:39	61°07.040'N	5°42.510'W	273 m	9 m/s SE	HYDR	Rðsk-02	9 min
93050110	16 Mai 1993 11:26	61°09.910'N	6°00.050'W	244 m	9 m/s SE	HYDR	Rðsk-02	11 min
93050111	16 Mai 1993 12:42	61°17.050'N	6°11.700'W	232 m	9 m/s SE	HYDR	Rðsk-02	6 min
93050112	16 Mai 1993 13:40	61°22.000'N	6°22.000'W	327 m	6 m/s SE	HYDR	Rðsk-02	6 min
93050113	17 Mai 1993 01:45	61°50.050'N	6°59.940'W	77 m	2 m/s SE	HYDR	Rðsk-02	15 min
93050114	17 Mai 1993 03:48	61°40.050'N	7°18.130'W	128 m	2 m/s S	HYDR	Rðsk-02	6 min
93050115	17 Mai 1993 05:36	61°29.890'N	7°35.610'W	240 m	2 m/s S	HYDR	Rðsk-02	14 min
93050116	17 Mai 1993 06:40	61°24.940'N	7°44.150'W	361 m	2 m/s S	HYDR	Rðsk-02	19 min
93050117	17 Mai 1993 09:35	61°20.340'N	7°52.870'W	801 m	2 m/s S	HYDR	Rðsk-02	29 min
93050118	17 Mai 1993 10:48	61°16.030'N	8°00.550'W	876 m	2 m/s S	HYDR	Rðsk-02	25 min
93050119	17 Mai 1993 11:54	61°13.040'N	8°06.290'W	438 m	2 m/s S	HYDR	Rðsk-02	17 min
93050120	17 Mai 1993 12:48	61°10.000'N	8°11.000'W	133 m	2 m/s S	HYDR	Rðsk-02	8 min
93050121	17 Mai 1993 13:56	61°05.040'N	8°20.610'W	97 m	1 m/s S	HYDR	Rðsk-02	6 min
93050122	17 Mai 1993 15:22	60°59.000'N	8°28.000'W	112 m	1 m/s S	HYDR	Rðsk-02	29 min
93050123	17 Mai 1993 16:40	60°52.000'N	8°40.000'W	138 m	1 m/s S	HYDR	Rðsk-02	9 min
93050124	17 Mai 1993 18:10	60°44.790'N	8°52.220'W	120 m	2 m/s ENE	HYDR	Rðsk-02	11 min
93050125	17 Mai 1993 20:10	60°34.940'N	9°08.450'W	179 m	2 m/s ENE	HYDR	Rðsk-02	21 min
93050126	17 Mai 1993 21:49	60°27.870'N	9°20.330'W	327 m	2 m/s ENE	HYDR	Rðsk-02	14 min
93050127	18 Mai 1993 00:17	60°27.910'N	8°53.100'W	263 m	2 m/s ENE	HYDR	Rðsk-02	25 min
93050128	18 Mai 1993 02:22	60°27.920'N	8°29.160'W	658 m	2 m/s ENE	HYDR	Rðsk-02	17 min
93050129	18 Mai 1993 04:21	60°37.000'N	8°12.980'W	846 m	2 m/s ENE	HYDR	Rðsk-02	23 min
93050130	18 Mai 1993 06:12	60°45.000'N	8°00.000'W	925 m	4 m/s ENE	HYDR	Rðsk-02	18 min
93050132	18 Mai 1993 11:19	60°54.130'N	7°45.540'W	948 m	9 m/s SE	HYDR	Rðsk-02	21 min
93050133	18 Mai 1993 13:14	61°00.060'N	7°32.480'W	892 m	12 m/s SE	HYDR	Rðsk-02	22 min
93050134	18 Mai 1993 15:28	61°08.110'N	7°20.000'W	726 m	12 m/s SE	HYDR	Rðsk-02	18 min
93050135	18 Mai 1993 17:06	61°15.070'N	7°04.610'W	172 m	12 m/s S	HYDR	Rðsk-02	4 min
93050136	18 Mai 1993 21:11	60°59.950'N	6°59.820'W	235 m	12 m/s S	HYDR	Rðsk-02	13 min
93050137	18 Mai 1993 23:38	60°50.920'N	7°10.030'W	614 m	12 m/s S	HYDR	Rðsk-02	15 min
93050138	19 Mai 1993 01:52	60°42.050'N	7°20.320'W	927 m	12 m/s S	HYDR	Rðsk-02	38 min
93050139	19 Mai 1993 04:08	60°33.030'N	7°30.310'W	1080 m	6 m/s S	HYDR	Rðsk-02	23 min
93050140	19 Mai 1993 07:13	60°22.450'N	7°40.310'W	965 m	4 m/s S	HYDR	Rðsk-02	12 min
93050142	19 Mai 1993 12:13	60°15.960'N	7°25.000'W	929 m	2 m/s S	HYDR	Rðsk-02	27 min
93050144	19 Mai 1993 17:40	60°07.540'N	7°07.680'W	764 m	Stilli	HYDR	Rðsk-02	21 min
93050145	19 Mai 1993 19:12	59°59.940'N	6°59.500'W	443 m	Stilli	HYDR	Rðsk-02	10 min
93050146	19 Mai 1993 20:42	60°10.220'N	6°56.650'W	1140 m	Stilli	HYDR	Rðsk-02	23 min
93050147	19 Mai 1993 22:26	60°21.100'N	6°50.830'W	1068 m	Stilli	HYDR	Rðsk-02	20 min
93050148	19 Mai 1993 23:55	60°30.070'N	6°49.920'W	610 m	Stilli	HYDR	Rðsk-02	24 min
93050149	20 Mai 1993 01:28	60°40.320'N	6°48.880'W	268 m	Stilli	HYDR	Rðsk-02	7 min
93050150	20 Mai 1993 02:45	60°50.020'N	6°40.070'W	178 m	Stilli	HYDR	Rðsk-02	4 min
93050151	20 Mai 1993 04:08	61°00.180'N	6°29.990'W	148 m	Stilli	HYDR	Rðsk-02	6 min
93050152	21 Mai 1993 08:00	60°50.080'N	6°09.690'W	270 m	2 m/s NE	HYDR	Rðsk-02	7 min
93050153	21 Mai 1993 09:43	60°39.930'N	6°20.250'W	233 m	4 m/s NE	HYDR	Rðsk-02	8 min
93050155	21 Mai 1993 14:53	60°28.220'N	6°27.890'W	303 m	4 m/s NE	HYDR	Rðsk-02	7 min
93050156	21 Mai 1993 16:22	60°19.850'N	6°20.040'W	610 m	4 m/s NE	HYDR	Rðsk-02	13 min
93050157	21 Mai 1993 17:51	60°10.000'N	6°20.650'W	1220 m	4 m/s NE	HYDR	Rðsk-02	27 min
93050158	21 Mai 1993 19:44	59°59.930'N	6°19.940'W	895 m	4 m/s NE	HYDR	Rðsk-02	23 min
93050159	21 Mai 1993 21:33	59°59.940'N	5°59.870'W	1058 m	6 m/s E	HYDR	Rðsk-02	22 min
93050160	21 Mai 1993 23:27	59°59.970'N	5°40.290'W	882 m	4 m/s E	HYDR	Rðsk-02	19 min
93050161	22 Mai 1993 01:16	60°10.030'N	5°41.380'W	1110 m	2 m/s E	HYDR	Rðsk-02	23 min
93050162	22 Mai 1993 02:59	60°20.040'N	5°45.090'W	702 m	2 m/s E	HYDR	Rðsk-02	24 min
93050163	22 Mai 1993 04:31	60°30.100'N	5°50.030'W	584 m	2 m/s E	HYDR	Rðsk-02	27 min
93050164	22 Mai 1993 06:16	60°40.090'N	5°50.110'W	649 m	1 m/s E	HYDR	Rðsk-02	41 min
93050167	22 Mai 1993 21:27	60°09.980'N	5°11.180'W	838 m	Stilli	HYDR	Rðsk-02	18 min
93050168	22 Mai 1993 22:58	60°20.150'N	5°12.090'W	1092 m	Stilli	HYDR	Rðsk-02	24 min
93050169	23 Mai 1993 00:36	60°30.180'N	5°13.880'W	938 m	Stilli	HYDR	Rðsk-02	21 min
93050170	23 Mai 1993 02:13	60°39.990'N	5°20.250'W	784 m	Stilli	HYDR	Rðsk-02	25 min
93050171	23 Mai 1993 04:13	60°50.060'N	5°40.280'W	467 m	Stilli	HYDR	Rðsk-02	9 min
93050172	23 Mai 1993 06:11	60°59.930'N	6°00.080'W	269 m	Stilli	HYDR	Rðsk-02	8 min

93050173		23 Mai 1993 07:40		60°55.590'N	5°39.490'W	340 m		Stilli		HYDR		Rösk-02		27 min
93050174		23 Mai 1993 09:15		60°52.000'N	5°20.000'W	695 m		Stilli		HYDR		Rösk-02		20 min
93050175		23 Mai 1993 10:50		60°47.750'N	5°03.550'W	928 m		Stilli		HYDR		Rösk-02		12 min
93050176		23 Mai 1993 12:00		60°43.800'N	4°46.160'W	1095 m		Stilli		HYDR		Rösk-02		30 min
93050177		23 Mai 1993 13:22		60°40.130'N	4°29.550'W	1111 m		Stilli		HYDR		Rösk-02		37 min
93050179		23 Mai 1993 20:26		60°50.230'N	4°29.600'W	1145 m		Stilli		HYDR		Rösk-02		26 min
93050180		23 Mai 1993 22:18		61°00.180'N	4°30.260'W	1100 m		1 m/s N		HYDR		Rösk-02		26 min
93050181		23 Mai 1993 23:55		61°10.170'N	4°30.110'W	1091 m		Stilli		HYDR		Rösk-02		22 min
93050182		24 Mai 1993 01:39		61°10.040'N	4°45.200'W	932 m		Stilli		HYDR		Rösk-02		26 min
93050183		24 Mai 1993 03:41		61°17.970'N	5°05.280'W	313 m		Stilli		HYDR		Rösk-02		2 min
93050184		24 Mai 1993 04:39		61°21.080'N	5°21.170'W	195 m		Stilli		HYDR		Rösk-02		6 min
93050185		24 Mai 1993 06:00		61°24.830'N	5°40.520'W	206 m		2 m/s NE		HYDR		Rösk-02		9 min
93050186		24 Mai 1993 08:02		61°29.630'N	5°19.300'W	302 m		4 m/s NE		HYDR		Rösk-02		23 min
93050187		24 Mai 1993 10:01		61°29.910'N	4°59.960'W	237 m		6 m/s NE		HYDR		Rösk-02		24 min
93050188		24 Mai 1993 12:11		61°30.070'N	4°40.020'W	520 m		6 m/s NE		HYDR		Rösk-02		13 min
93050190		24 Mai 1993 17:07		61°30.000'N	4°20.000'W	1044 m		6 m/s NE		HYDR		Rösk-02		24 min
93050191		24 Mai 1993 20:19		61°42.340'N	4°00.000'W	905 m		12 m/s NE		HYDR		Rösk-02		26 min
93050192		24 Mai 1993 23:13		61°42.010'N	3°29.830'W	1448 m		9 m/s NE		HYDR		Rösk-02		37 min
93050193		25 Mai 1993 01:07		61°50.070'N	3°19.950'W	1519 m		6 m/s NE		HYDR		Rösk-02		22 min
93050194		25 Mai 1993 03:00		61°50.130'N	3°50.060'W	886 m		4 m/s NE		HYDR		Rösk-02		21 min
93050195		25 Mai 1993 05:00		61°50.050'N	4°22.420'W	538 m		4 m/s NE		HYDR		Rösk-02		11 min
93050196		25 Mai 1993 06:50		61°50.020'N	4°50.280'W	212 m		4 m/s NE		HYDR		Rösk-02		12 min
93050197		25 Mai 1993 09:15		61°39.840'N	5°20.530'W	209 m		4 m/s NE		HYDR		Rösk-02		8 min

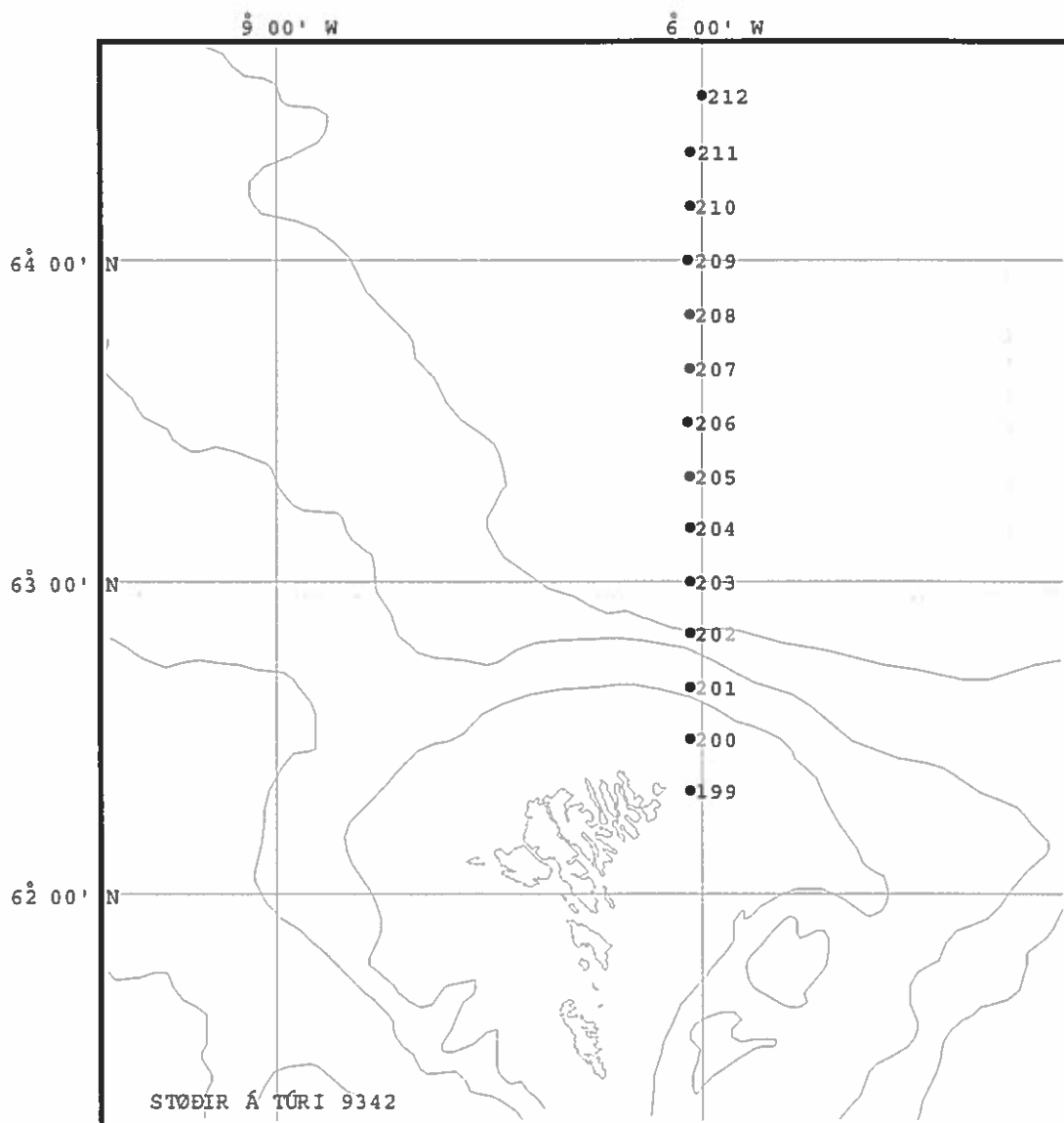
Rösk-02: CTD, Rosetta, Fluorimetur



Staðdata fyri túr: 9342

Stað nr.	Byrjanartíð	Breidd	Longd	Botnd.	Vindur	Slag	Reiðsk.	Skeið
93050199	26 Mai 1993 16:58	62°19.910'N	6°04.750'W	83 m	2 m/s N	HYDR	Rðsk-01	19 min
93050200	26 Mai 1993 18:33	62°30.000'N	6°05.000'W	113 m	2 m/s N	HYDR	Rðsk-01	
93050201	26 Mai 1993 20:00	62°40.000'N	6°05.000'W	266 m	2 m/s N	HYDR	Rðsk-01	22 min
93050202	26 Mai 1993 21:17	62°50.400'N	6°05.000'W	565 m	2 m/s N	HYDR	Rðsk-01	11 min
93050203	26 Mai 1993 22:40	63°00.000'N	6°05.000'W	1700 m	2 m/s N	HYDR	Rðsk-01	
93050204	27 Mai 1993 01:04	63°10.210'N	6°05.200'W	1700 m	2 m/s N	HYDR	Rðsk-01	40 min
93050205	27 Mai 1993 02:49	63°20.000'N	6°05.000'W	1700 m	2 m/s N	HYDR	Rðsk-01	
93050206	27 Mai 1993 04:35	63°30.180'N	6°05.300'W	1800 m	2 m/s N	HYDR	Rðsk-01	32 min
93050207	27 Mai 1993 06:20	63°40.000'N	6°05.000'W	2000 m	2 m/s NW	HYDR	Rðsk-01	
93050208	27 Mai 1993 08:15	63°50.310'N	6°05.200'W	2400 m	2 m/s NW	HYDR	Rðsk-01	21 min
93050209	27 Mai 1993 10:09	64°00.290'N	6°05.320'W	2400 m	2 m/s NW	HYDR	Rðsk-01	46 min
93050210	27 Mai 1993 12:07	64°09.970'N	6°05.210'W	2500 m	2 m/s NW	HYDR	Rðsk-01	40 min
93050211	27 Mai 1993 14:15	64°19.860'N	6°04.590'W	3200 m	2 m/s NW	HYDR	Rðsk-01	37 min
93050212	27 Mai 1993 16:04	64°30.170'N	5°59.980'W	3300 m	2 m/s NW	HYDR	Rðsk-01	46 min

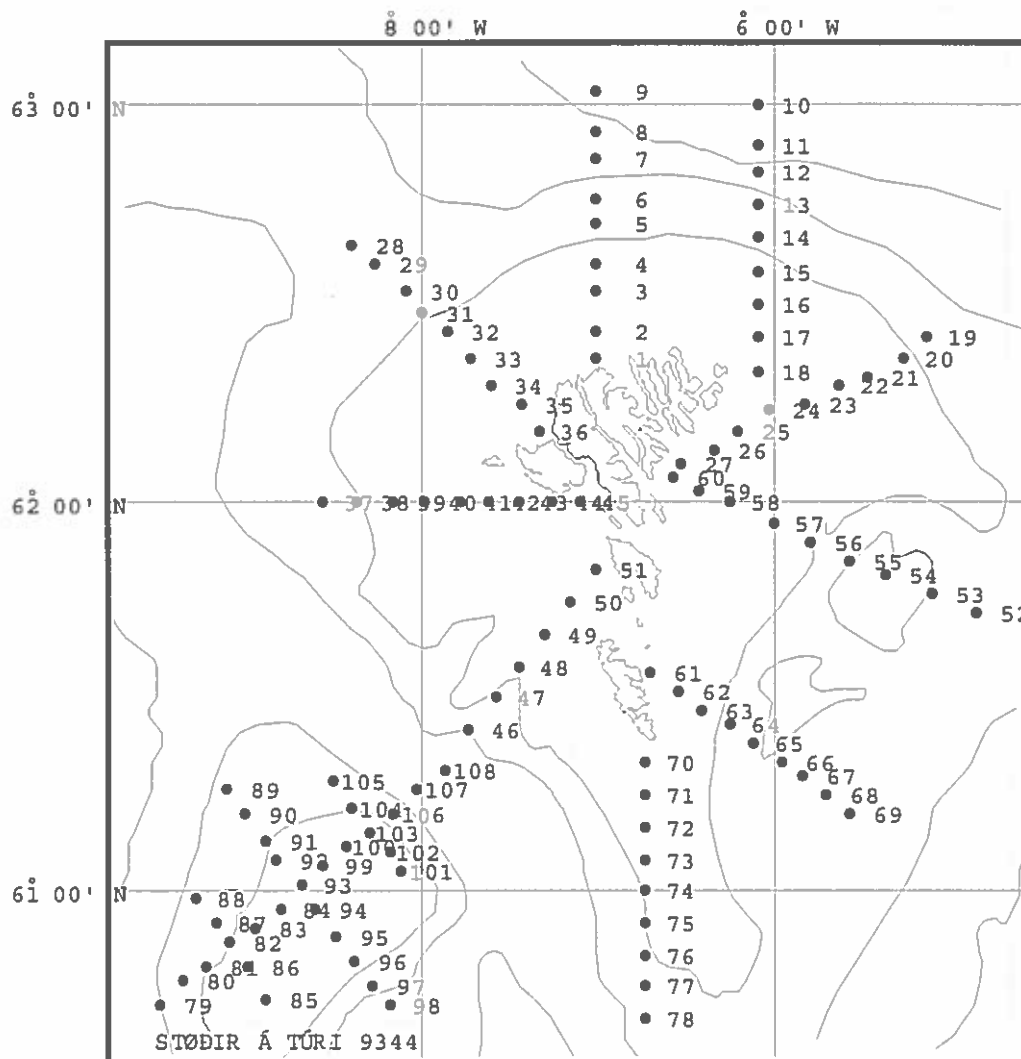
Rðsk-01: CTD, Rosetta, Fluorimetur



Stoð nr.	Byrjanartíð	Breidd	Longd	Botnd.	Vindur	Slag	Reiðsk.	Skeið
93060001	4 Jun 1993 05:40	62°22.000'N	7°00.000'W	87 m	12 m/s SE	HYDR	Rðsk-01	
93060002	4 Jun 1993 06:30	62°26.000'N	7°00.000'W	109 m	12 m/s SE	HYDR	Rðsk-01	
93060003	4 Jun 1993 07:40	62°32.000'N	7°00.000'W	96 m	12 m/s SE	HYDR	Rðsk-01	
93060004	4 Jun 1993 08:25	62°36.000'N	7°00.000'W	120 m	12 m/s SE	HYDR	Rðsk-01	
93060005	4 Jun 1993 09:30	62°42.000'N	7°00.000'W	148 m	4 m/s S	HYDR	Rðsk-01	
93060006	4 Jun 1993 10:35	62°46.000'N	7°00.000'W	364 m	4 m/s S	HYDR	Rðsk-01	
93060007	4 Jun 1993 11:58	62°52.000'N	7°00.000'W	551 m	4 m/s S	HYDR	Rðsk-01	
93060008	4 Jun 1993 13:00	62°56.000'N	7°00.000'W	716 m	4 m/s S	HYDR	Rðsk-01	
93060009	4 Jun 1993 14:47	63°02.000'N	7°00.000'W	987 m	4 m/s S	HYDR	Rðsk-01	
93060010	5 Jun 1993 05:45	63°00.000'N	6°05.000'W	1640 m	9 m/s SW	HYDR	Rðsk-01	
93060011	5 Jun 1993 07:15	62°54.000'N	6°05.000'W	858 m	9 m/s SW	HYDR	Rðsk-01	
93060012	5 Jun 1993 08:25	62°50.000'N	6°05.000'W	552 m	9 m/s SW	HYDR	Rðsk-01	
93060013	5 Jun 1993 09:40	62°45.000'N	6°05.000'W	389 m	9 m/s SW	HYDR	Rðsk-01	
93060014	5 Jun 1993 10:50	62°40.000'N	6°05.000'W	192 m	9 m/s SW	HYDR	Rðsk-01	
93060015	5 Jun 1993 11:57	62°35.000'N	6°05.000'W	152 m	9 m/s SW	HYDR	Rðsk-01	
93060016	5 Jun 1993 12:52	62°30.000'N	6°05.000'W	111 m	9 m/s SW	HYDR	Rðsk-01	
93060017	5 Jun 1993 14:19	62°25.000'N	6°05.000'W	90 m	9 m/s SW	HYDR	Rðsk-01	
93060018	5 Jun 1993 15:48	62°20.000'N	6°05.000'W	80 m	9 m/s SW	HYDR	Rðsk-01	
93060019	6 Jun 1993 05:40	62°25.000'N	5°08.000'W	179 m	9 m/s W	HYDR	Rðsk-01	
93060020	6 Jun 1993 06:30	62°22.000'N	5°16.000'W	176 m	9 m/s W	HYDR	Rðsk-01	
93060021	6 Jun 1993 07:55	62°19.000'N	5°28.000'W	209 m	9 m/s W	HYDR	Rðsk-01	
93060022	6 Jun 1993 08:55	62°18.000'N	5°38.000'W	220 m	9 m/s W	HYDR	Rðsk-01	
93060023	6 Jun 1993 10:00	62°15.000'N	5°49.000'W	167 m	2 m/s W	HYDR	Rðsk-01	
93060024	6 Jun 1993 11:50	62°14.000'N	6°01.000'W	106 m	2 m/s W	HYDR	Rðsk-01	
93060025	6 Jun 1993 13:08	62°11.000'N	6°12.000'W	91 m	2 m/s W	HYDR	Rðsk-01	10 min
93060026	6 Jun 1993 14:48	62°08.000'N	6°20.000'W	76 m	2 m/s W	HYDR	Rðsk-01	
93060027	6 Jun 1993 16:15	62°06.000'N	6°31.000'W	51 m	2 m/s W	HYDR	Rðsk-01	
93060028	7 Jun 1993 05:45	62°39.000'N	8°24.000'W	503 m	12 m/s SE	HYDR	Rðsk-01	
93060029	7 Jun 1993 06:50	62°36.000'N	8°16.000'W	504 m	12 m/s SE	HYDR	Rðsk-01	
93060030	7 Jun 1993 08:15	62°32.000'N	8°05.000'W	202 m	12 m/s SE	HYDR	Rðsk-01	
93060031	7 Jun 1993 09:15	62°29.000'N	8°00.000'W	188 m	12 m/s SE	HYDR	Rðsk-01	
93060032	7 Jun 1993 10:20	62°26.000'N	7°51.000'W	131 m	6 m/s SE	HYDR	Rðsk-01	
93060033	7 Jun 1993 11:48	62°22.000'N	7°43.000'W	100 m	6 m/s SE	HYDR	Rðsk-01	
93060034	7 Jun 1993 13:19	62°18.000'N	7°36.000'W	102 m	6 m/s SE	HYDR	Rðsk-01	
93060035	7 Jun 1993 14:50	62°15.000'N	7°26.000'W	96 m	6 m/s SE	HYDR	Rðsk-01	
93060036	7 Jun 1993 16:46	62°11.000'N	7°20.000'W	95 m	6 m/s SE	HYDR	Rðsk-01	
93060037	8 Jun 1993 05:40	62°00.000'N	8°34.000'W	215 m	6 m/s SE	HYDR	Rðsk-01	
93060038	8 Jun 1993 07:00	62°00.000'N	8°22.000'W	151 m	4 m/s S	HYDR	Rðsk-01	
93060039	8 Jun 1993 08:10	62°00.000'N	8°10.000'W	130 m	4 m/s S	HYDR	Rðsk-01	
93060040	8 Jun 1993 09:15	62°00.000'N	7°59.000'W	119 m	4 m/s S	HYDR	Rðsk-01	
93060041	8 Jun 1993 10:20	62°00.000'N	7°47.000'W	113 m	4 m/s S	HYDR	Rðsk-01	
93060042	8 Jun 1993 11:29	62°00.000'N	7°37.000'W	106 m	4 m/s S	HYDR	Rðsk-01	
93060043	8 Jun 1993 13:03	62°00.000'N	7°27.000'W	100 m	4 m/s S	HYDR	Rðsk-01	
93060044	8 Jun 1993 14:20	62°00.000'N	7°15.000'W	80 m	4 m/s S	HYDR	Rðsk-01	
93060045	8 Jun 1993 16:16	62°00.000'N	7°06.000'W	73 m	4 m/s S	HYDR	Rðsk-01	
93060046	9 Jun 1993 06:10	61°25.000'N	7°44.000'W	359 m	9 m/s S	HYDR	Rðsk-01	
93060047	9 Jun 1993 07:20	61°30.000'N	7°35.000'W	241 m	6 m/s S	HYDR	Rðsk-01	
93060048	9 Jun 1993 08:20	61°35.000'N	7°27.000'W	168 m	6 m/s S	HYDR	Rðsk-01	
93060049	9 Jun 1993 09:20	61°40.000'N	7°18.000'W	127 m	6 m/s S	HYDR	Rðsk-01	
93060050	9 Jun 1993 10:20	61°45.000'N	7°09.000'W	93 m	6 m/s S	HYDR	Rðsk-01	
93060051	9 Jun 1993 11:28	61°50.000'N	7°00.000'W	77 m	6 m/s S	HYDR	Rðsk-01	
93060052	10 Jun 1993 05:30	61°43.000'N	4°51.000'W	239 m	2 m/s NE	HYDR	Rðsk-01	
93060053	10 Jun 1993 06:43	61°46.000'N	5°06.000'W	231 m	2 m/s NE	HYDR	Rðsk-01	
93060054	10 Jun 1993 07:53	61°49.000'N	5°22.000'W	174 m	2 m/s NE	HYDR	Rðsk-01	
93060055	10 Jun 1993 08:50	61°51.000'N	5°34.000'W	179 m	2 m/s NE	HYDR	Rðsk-01	
93060056	10 Jun 1993 09:55	61°54.000'N	5°47.000'W	262 m	2 m/s NE	HYDR	Rðsk-01	
93060057	10 Jun 1993 11:10	61°57.000'N	6°00.000'W	152 m	2 m/s NE	HYDR	Rðsk-01	
93060058	10 Jun 1993 13:00	62°00.000'N	6°15.000'W	110 m	2 m/s NE	HYDR	Rðsk-01	
93060059	10 Jun 1993 14:45	62°02.000'N	6°25.000'W	83 m	2 m/s NE	HYDR	Rðsk-01	
93060060	10 Jun 1993 16:20	62°04.000'N	6°34.000'W	49 m	2 m/s NE	HYDR	Rðsk-01	
93060061	11 Jun 1993 05:30	61°34.000'N	6°42.000'W	58 m	12 m/s E	HYDR	Rðsk-01	
93060062	11 Jun 1993 06:36	61°31.000'N	6°32.000'W	91 m	12 m/s E	HYDR	Rðsk-01	
93060063	11 Jun 1993 07:33	61°28.000'N	6°24.000'W	295 m	12 m/s E	HYDR	Rðsk-01	
93060064	11 Jun 1993 08:40	61°26.000'N	6°15.000'W	204 m	12 m/s E	HYDR	Rðsk-01	
93060065	11 Jun 1993 09:37	61°23.000'N	6°07.000'W	219 m	15 m/s E	HYDR	Rðsk-01	
93060066	11 Jun 1993 11:50	61°20.000'N	5°57.000'W	246 m	15 m/s E	HYDR	Rðsk-01	
93060067	11 Jun 1993 13:40	61°18.000'N	5°50.000'W	249 m	15 m/s E	HYDR	Rðsk-01	
93060068	11 Jun 1993 15:40	61°15.000'N	5°42.000'W	215 m	15 m/s E	HYDR	Rðsk-01	
93060069	11 Jun 1993 16:50	61°12.000'N	5°34.000'W	218 m	15 m/s E	HYDR	Rðsk-01	
93060070	12 Jun 1993 05:30	61°20.000'N	6°44.000'W	87 m	12 m/s E	HYDR	Rðsk-01	
93060071	12 Jun 1993 06:38	61°15.000'N	6°44.000'W	114 m	12 m/s E	HYDR	Rðsk-01	
93060072	12 Jun 1993 07:22	61°10.000'N	6°44.000'W	126 m	12 m/s E	HYDR	Rðsk-01	
93060073	12 Jun 1993 08:23	61°05.000'N	6°44.000'W	152 m	12 m/s E	HYDR	Rðsk-01	
93060074	12 Jun 1993 09:17	61°00.000'N	6°44.000'W	155 m	12 m/s E	HYDR	Rðsk-01	

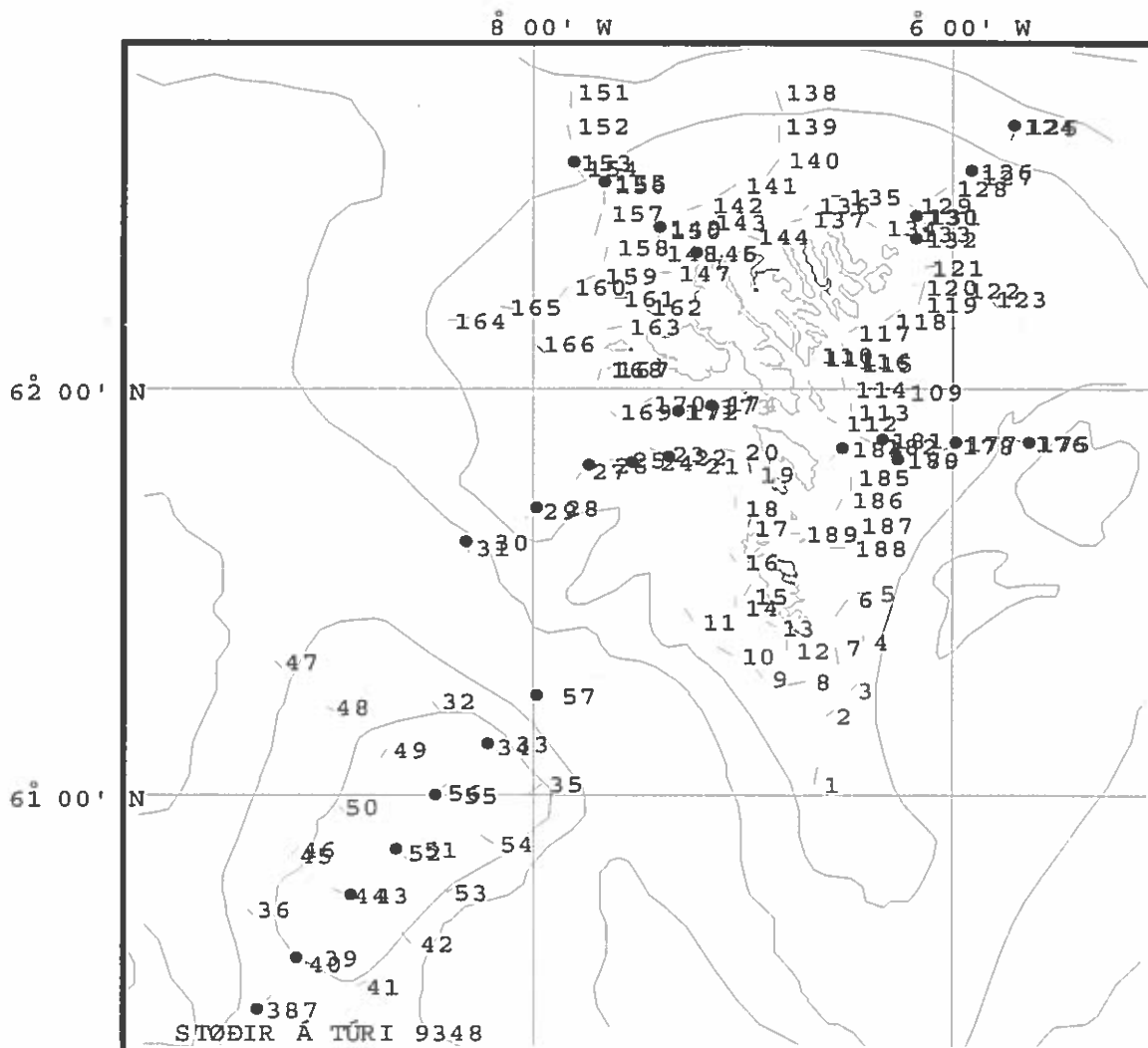
93060075		12 Jun 1993 10:51		60°55.000'N	6°44.000'W	183 m		12 m/s E		HYDR		Rösk-01	
93060076		12 Jun 1993 13:10		60°50.000'N	6°44.000'W	188 m		12 m/s E		HYDR		Rösk-01	
93060077		12 Jun 1993 14:20		60°45.000'N	6°44.000'W	205 m		12 m/s E		HYDR		Rösk-01	
93060078		12 Jun 1993 16:20		60°40.000'N	6°44.000'W	220 m		4 m/s E		HYDR		Rösk-01	
93060079		13 Jun 1993 05:30		60°42.000'N	9°29.000'W	476 m		2 m/s E		HYDR		Rösk-01	
93060080		13 Jun 1993 06:40		60°46.000'N	9°21.000'W	165 m		2 m/s E		HYDR		Rösk-01	
93060081		13 Jun 1993 07:30		60°48.000'N	9°13.000'W	123 m		2 m/s E		HYDR		Rösk-01	
93060082		13 Jun 1993 08:27		60°52.000'N	9°05.000'W	107 m		2 m/s E		HYDR		Rösk-01	
93060083		13 Jun 1993 09:20		60°54.000'N	8°56.000'W	94 m		1 m/s E		HYDR		Rösk-01	
93060084		13 Jun 1993 10:07		60°57.000'N	8°48.000'W	97 m		1 m/s E		HYDR		Rösk-01	
93060085		13 Jun 1993 12:15		60°43.000'N	8°53.000'W	128 m		1 m/s E		HYDR		Rösk-01	
93060086		13 Jun 1993 13:50		60°48.000'N	8°59.000'W	111 m		1 m/s E		HYDR		Rösk-01	
93060087		13 Jun 1993 15:35		60°55.000'N	9°10.000'W	130 m		1 m/s E		HYDR		Rösk-01	
93060088		13 Jun 1993 16:55		60°59.000'N	9°17.000'W	260 m		1 m/s E		HYDR		Rösk-01	
93060089		14 Jun 1993 05:32		61°16.000'N	9°06.000'W	376 m		1 m/s E		HYDR		Rösk-01	
93060090		14 Jun 1993 06:27		61°12.000'N	9°00.000'W	290 m		1 m/s E		HYDR		Rösk-01	
93060091		14 Jun 1993 07:38		61°08.000'N	8°53.000'W	174 m		1 m/s E		HYDR		Rösk-01	
93060092		14 Jun 1993 08:31		61°05.000'N	8°49.000'W	130 m		1 m/s E		HYDR		Rösk-01	
93060093		14 Jun 1993 09:26		61°01.000'N	8°41.000'W	94 m		1 m/s E		HYDR		Rösk-01	
93060094		14 Jun 1993 10:35		60°57.000'N	8°36.000'W	113 m		1 m/s E		HYDR		Rösk-01	
93060095		14 Jun 1993 11:50		60°53.000'N	8°29.000'W	134 m		1 m/s E		HYDR		Rösk-01	
93060096		14 Jun 1993 13:35		60°49.000'N	8°23.000'W	222 m		1 m/s E		HYDR		Rösk-01	
93060097		14 Jun 1993 14:55		60°45.000'N	8°17.000'W	657 m		1 m/s E		HYDR		Rösk-01	
93060098		14 Jun 1993 17:10		60°42.000'N	8°11.000'W	822 m		1 m/s E		HYDR		Rösk-01	
93060099		15 Jun 1993 05:30		61°04.000'N	8°34.000'W	98 m		1 m/s E		HYDR		Rösk-01	
93060100		15 Jun 1993 06:28		61°07.000'N	8°26.000'W	96 m		1 m/s E		HYDR		Rösk-01	
93060101		15 Jun 1993 08:00		61°03.000'N	8°07.000'W	119 m		2 m/s SW		HYDR		Rösk-01	
93060102		15 Jun 1993 08:54		61°06.000'N	8°11.000'W	99 m		2 m/s SW		HYDR		Rösk-01	
93060103		15 Jun 1993 09:40		61°09.000'N	8°18.000'W	109 m		2 m/s SW		HYDR		Rösk-01	
93060104		15 Jun 1993 10:52		61°13.000'N	8°24.000'W	155 m		2 m/s SW		HYDR		Rösk-01	
93060105		15 Jun 1993 12:15		61°17.000'N	8°30.000'W	238 m		2 m/s SW		HYDR		Rösk-01	
93060106		15 Jun 1993 14:15		61°12.000'N	8°10.000'W	280 m		2 m/s SW		HYDR		Rösk-01	
93060107		15 Jun 1993 15:35		61°16.000'N	8°02.000'W	845 m		2 m/s SW		HYDR		Rösk-01	
93060108		15 Jun 1993 17:10		61°19.000'N	7°52.000'W	814 m		2 m/s SW		HYDR		Rösk-01	

Rösk-01: CTD, Rosetta, Fluorimetur



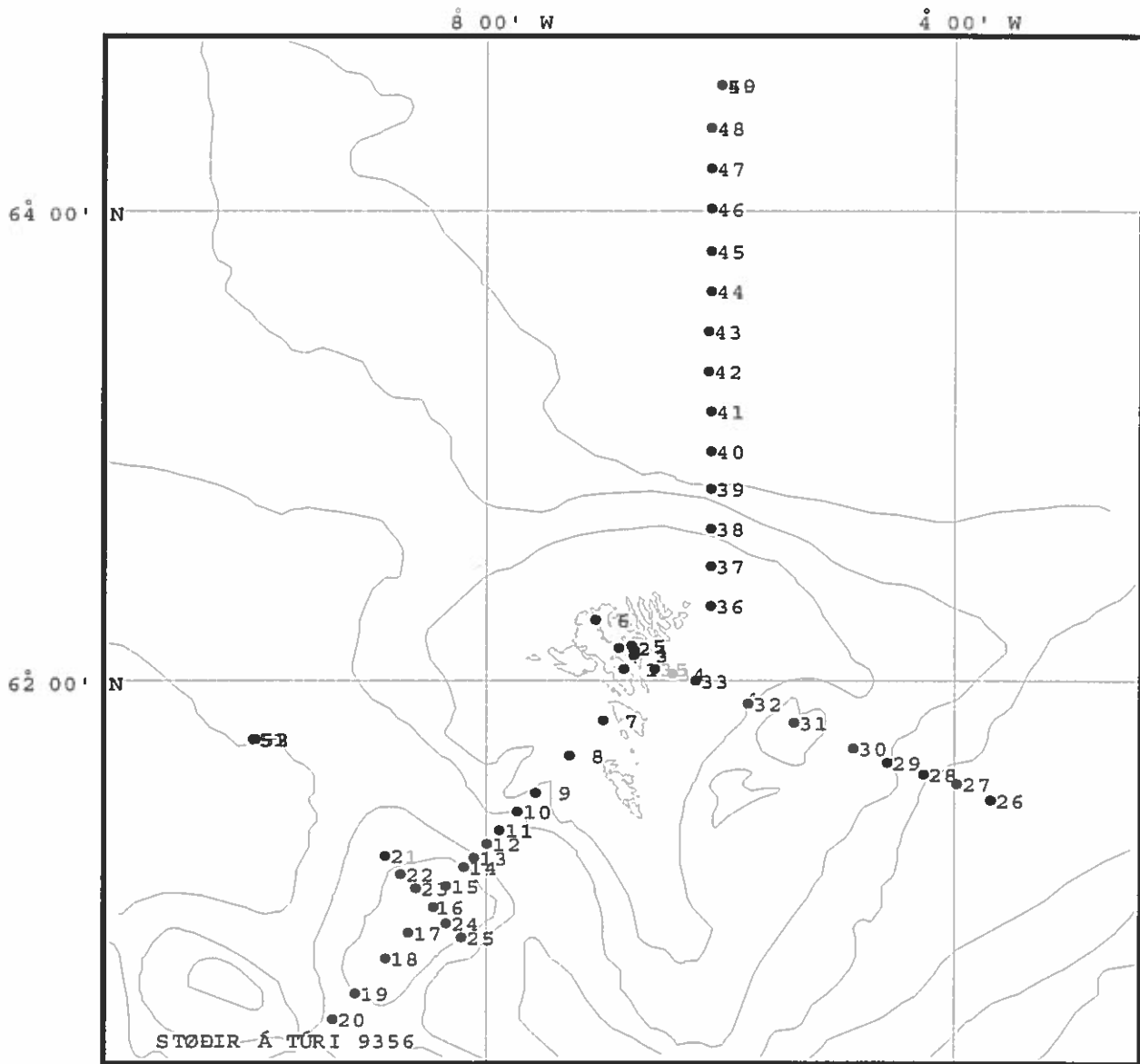
Stoð nr.	Byrjanartíð	Breidd	Longd	Botnd.	Vindur	Slag	Reiðsk.	Skeið
93060124	26 Jun 1993 05:27	62°38.250'N	5°42.000'W	320 m	9 m/s SE	HYDR	Rðsk-03	
93060126	26 Jun 1993 07:21	62°31.550'N	5°54.350'W	151 m	9 m/s SE	HYDR	Rðsk-03	
93060130	26 Jun 1993 10:50	62°25.000'N	6°10.000'W	78 m	12 m/s SE	HYDR	Rðsk-03	
93060132	26 Jun 1993 12:05	62°22.000'N	6°10.000'W	71 m	12 m/s SE	HYDR	Rðsk-03	
93060145	27 Jun 1993 13:26	62°19.910'N	7°13.360'W	78 m	1 m/s SW	HYDR	Rðsk-03	
93060149	27 Jun 1993 16:32	62°23.340'N	7°23.970'W	95 m	1 m/s SW	HYDR	Rðsk-03	
93060153	28 Jun 1993 07:30	62°32.810'N	7°49.000'W	223 m	1 m/s SW	HYDR	Rðsk-03	
93060155	28 Jun 1993 08:40	62°30.000'N	7°40.000'W	137 m	1 m/s SW	HYDR	Rðsk-03	
93060171	29 Jun 1993 13:28	61°56.750'N	7°19.130'W	100 m	4 m/s S	HYDR	Rðsk-03	
93060173	29 Jun 1993 14:41	61°57.840'N	7°09.050'W	80 m	4 m/s S	HYDR	Rðsk-03	
93060175	30 Jun 1993 05:30	61°52.220'N	5°37.550'W	200 m	1 m/s SW	HYDR	Rðsk-03	
93060177	30 Jun 1993 07:11	61°52.440'N	5°58.480'W	168 m	1 m/s SW	HYDR	Rðsk-03	
93060179	30 Jun 1993 08:45	61°49.900'N	6°15.530'W	110 m	1 m/s SW	HYDR	Rðsk-03	
93060181	30 Jun 1993 10:15	61°52.600'N	6°20.050'W	87 m	2 m/s SW	HYDR	Rðsk-03	
93060183	30 Jun 1993 11:25	61°51.380'N	6°31.360'W	80 m	2 m/s SW	HYDR	Rðsk-03	
93070022	2 Jul 1993 15:50	61°50.400'N	7°21.800'W	122 m	2 m/s W	HYDR	Rðsk-03	
93070024	2 Jul 1993 17:10	61°49.280'N	7°31.930'W	136 m	2 m/s W	HYDR	Rðsk-03	
93070026	3 Jul 1993 06:36	61°48.870'N	7°44.660'W	170 m	2 m/s W	HYDR	Rðsk-03	
93070028	3 Jul 1993 08:15	61°42.820'N	7°59.000'W	170 m	2 m/s SW	HYDR	Rðsk-03	
93070030	3 Jul 1993 10:08	61°37.740'N	8°19.170'W	580 m	2 m/s SW	HYDR	Rðsk-03	
93070033	3 Jul 1993 14:45	61°07.620'N	8°13.450'W	107 m	1 m/s SE	HYDR	Rðsk-03	
93070037	4 Jul 1993 07:33	60°28.100'N	9°20.070'W	355 m	1 m/s SE	HYDR	Rðsk-03	
93070039	4 Jul 1993 09:12	60°35.490'N	9°08.880'W	174 m	1 m/s SE	HYDR	Rðsk-03	
93070043	4 Jul 1993 13:50	60°45.060'N	8°53.300'W	117 m	2 m/s NW	HYDR	Rðsk-03	
93070051	5 Jul 1993 11:33	60°51.930'N	8°39.720'W	133 m	6 m/s NW	HYDR	Rðsk-03	
93070055	5 Jul 1993 16:11	61°00.110'N	8°28.090'W	104 m	6 m/s NW	HYDR	Rðsk-03	
93070057	5 Jul 1993 19:07	61°15.210'N	7°59.650'W	885 m	6 m/s NW	HYDR	Rðsk-03	

Rðsk-03: CTD, Rosetta, Fluorimetur



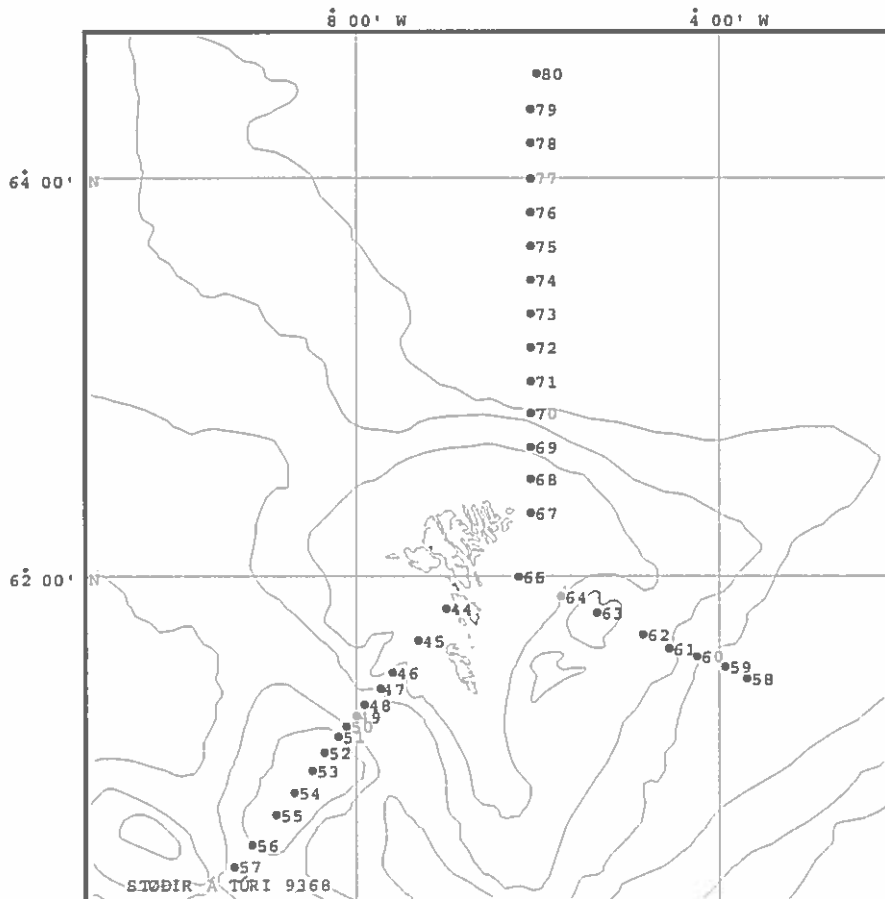
Stoð nr.	Byrjanartíð	Breidd	Longd	Botnd.	Vindur	Slag	Reiðsk.	Skeið
93080001	12 Aug 1993 17:26	62°03.170'N	6°49.620'W	58 m	2 m/s W	HYDR	Rösk-01	6 min
93080002	12 Aug 1993 21:47	62°08.600'N	6°52.980'W	64 m	2 m/s W	HYDR	Rösk-01	30 min
93080003	12 Aug 1993 23:06	62°07.040'N	6°43.940'W	67 m	2 m/s W	HYDR	Rösk-01	53 min
93080004	13 Aug 1993 00:20	62°08.350'N	6°44.740'W	56 m	2 m/s W	HYDR	Rösk-01	35 min
93080005	13 Aug 1993 01:08	62°09.490'N	6°45.780'W	68 m	2 m/s W	HYDR	Rösk-01	53 min
93080006	13 Aug 1993 06:19	62°16.260'N	7°04.260'W	54 m	12 m/s S	HYDR	Rösk-01	40 min
93080007	13 Aug 1993 20:44	61°49.810'N	6°59.680'W	76 m	12 m/s S	HYDR	Rösk-01	31 min
93080008	13 Aug 1993 23:48	61°40.080'N	7°17.680'W	124 m	12 m/s S	HYDR	Rösk-01	12 min
93080009	14 Aug 1993 03:29	61°30.310'N	7°34.940'W	235 m	12 m/s S	HYDR	Rösk-01	5 min
93080010	14 Aug 1993 05:00	61°25.070'N	7°44.170'W	365 m	12 m/s S	HYDR	Rösk-01	16 min
93080011	14 Aug 1993 06:40	61°20.000'N	7°53.000'W	811 m	12 m/s S	HYDR	Rösk-01	
93080012	14 Aug 1993 08:00	61°16.000'N	8°00.000'W	881 m	12 m/s S	HYDR	Rösk-01	
93080013	14 Aug 1993 09:29	61°12.770'N	8°06.340'W	422 m	12 m/s S	HYDR	Rösk-01	16 min
93080014	14 Aug 1993 10:26	61°09.840'N	8°11.030'W	125 m	12 m/s S	HYDR	Rösk-01	51 min
93080015	14 Aug 1993 11:45	61°04.920'N	8°20.230'W	97 m	2 m/s SW	HYDR	Rösk-01	14 min
93080016	14 Aug 1993 13:06	60°58.960'N	8°27.950'W	110 m	2 m/s SW	HYDR	Rösk-01	15 min
93080017	14 Aug 1993 14:48	60°51.890'N	8°40.420'W	138 m	2 m/s SW	HYDR	Rösk-01	26 min
93080018	14 Aug 1993 16:32	60°45.060'N	8°52.290'W	122 m	2 m/s SW	HYDR	Rösk-01	27 min
93080019	14 Aug 1993 18:29	60°34.960'N	9°07.730'W	184 m	2 m/s SW	HYDR	Rösk-01	31 min
93080020	14 Aug 1993 19:40	60°28.000'N	9°20.000'W	335 m	2 m/s SW	HYDR	Rösk-01	
93080021	15 Aug 1993 01:28	61°12.820'N	8°52.010'W	250 m	2 m/s SW	HYDR	Rösk-01	22 min
93080022	15 Aug 1993 02:28	61°08.030'N	8°44.230'W	138 m	2 m/s SW	HYDR	Rösk-01	11 min
93080023	15 Aug 1993 03:21	61°04.010'N	8°37.020'W	103 m	2 m/s SW	HYDR	Rösk-01	9 min
93080024	15 Aug 1993 04:53	60°54.870'N	8°20.880'W	125 m	2 m/s SW	HYDR	Rösk-01	11 min
93080025	15 Aug 1993 05:45	60°50.890'N	8°12.470'W	220 m	2 m/s SW	HYDR	Rösk-01	
93080026	15 Aug 1993 19:07	61°28.110'N	3°41.480'W	1234 m	1 m/s SW	HYDR	Rösk-01	59 min
93080027	15 Aug 1993 20:46	61°32.650'N	3°58.060'W	1210 m	1 m/s SW	HYDR	Rösk-01	39 min
93080028	15 Aug 1993 22:14	61°35.000'N	4°15.510'W	972 m	1 m/s SW	HYDR	Rösk-01	30 min
93080029	15 Aug 1993 23:44	61°38.100'N	4°33.280'W	530 m	1 m/s SW	HYDR	Rösk-01	21 min
93080030	16 Aug 1993 01:13	61°42.040'N	4°51.080'W	228 m	1 m/s SW	HYDR	Rösk-01	11 min
93080031	16 Aug 1993 03:06	61°49.120'N	5°21.090'W	174 m	1 m/s SW	HYDR	Rösk-01	12 min
93080032	16 Aug 1993 04:50	61°54.170'N	5°45.480'W	272 m	1 m/s SW	HYDR	Rösk-01	6 min
93080033	16 Aug 1993 06:20	62°00.070'N	6°12.190'W	120 m	1 m/s SW	HYDR	Rösk-01	8 min
93080034	16 Aug 1993 07:11	62°02.170'N	6°24.190'W	79 m	1 m/s SW	HYDR	Rösk-01	8 min
93080035	16 Aug 1993 07:51	62°02.950'N	6°33.390'W	54 m	1 m/s SW	HYDR	Rösk-01	9 min
93080036	16 Aug 1993 13:57	62°20.110'N	6°05.140'W	81 m	1 m/s SW	HYDR	Rösk-01	13 min
93080037	16 Aug 1993 15:20	62°29.970'N	6°05.110'W	110 m	Stilli	HYDR	Rösk-01	11 min
93080038	16 Aug 1993 16:38	62°40.160'N	6°04.980'W	226 m	Stilli	HYDR	Rösk-01	19 min
93080039	16 Aug 1993 18:00	62°50.000'N	6°05.000'W	560 m	Stilli	HYDR	Rösk-01	
93080040	16 Aug 1993 19:19	62°59.880'N	6°05.030'W	1700 m	Stilli	HYDR	Rösk-01	50 min
93080041	16 Aug 1993 21:12	63°10.040'N	6°04.900'W	1938 m	Stilli	HYDR	Rösk-01	33 min
93080042	16 Aug 1993 23:05	63°19.990'N	6°05.810'W	1729 m	Stilli	HYDR	Rösk-01	38 min
93080043	17 Aug 1993 00:55	63°30.130'N	6°05.670'W	1828 m	Stilli	HYDR	Rösk-01	39 min
93080044	17 Aug 1993 02:45	63°40.120'N	6°05.180'W	2166 m	Stilli	HYDR	Rösk-01	37 min
93080045	17 Aug 1993 04:32	63°50.090'N	6°05.180'W	2400 m	Stilli	HYDR	Rösk-01	85 min
93080046	17 Aug 1993 07:00	64°00.290'N	6°04.780'W	2400 m	Stilli	HYDR	Rösk-01	19 min
93080047	17 Aug 1993 08:41	64°10.270'N	6°04.740'W	2500 m	Stilli	HYDR	Rösk-01	39 min
93080048	17 Aug 1993 10:06	64°19.950'N	6°04.970'W	3200 m	Stilli	HYDR	Rösk-01	29 min
93080049	17 Aug 1993 11:53	64°30.000'N	6°00.000'W	3300 m	2 m/s S	HYDR	Rösk-01	78 min
93080050	17 Aug 1993 13:12	64°30.070'N	5°59.660'W	3300 m	2 m/s S	HYDR	Rösk-01	24 min
93080051	18 Aug 1993 11:29	61°44.750'N	10°00.700'W	1065 m	9 m/s S	HYDR	Rösk-01	26 min
93080052	18 Aug 1993 12:00	61°44.650'N	10°00.010'W	1065 m	9 m/s S	HYDR	Rösk-01	7 min
93080053	18 Aug 1993 12:10	61°44.600'N	9°59.720'W	1064 m	9 m/s S	HYDR	Rösk-01	7 min

Rösk-01: CTD, Rosetta, Fluorimetur



Stoð nr.	Byrjanartíð	Breidd	Longd	Botnd.	Vindur	Slag	Reiðsk.	Skeið
93090044	26 Sep 1993 02:05	61°50.000'N	7°00.000'W	76 m	4 m/s SW	HYDR	Rösk-01	
93090045	26 Sep 1993 03:25	61°40.000'N	7°18.000'W	126 m	4 m/s SW	HYDR	Rösk-01	
93090046	26 Sep 1993 05:10	61°30.000'N	7°35.000'W	238 m	4 m/s SW	HYDR	Rösk-01	
93090047	26 Sep 1993 06:15	61°25.000'N	7°44.000'W	375 m	4 m/s SW	HYDR	Rösk-01	
93090048	26 Sep 1993 07:13	61°20.000'N	7°54.000'W	812 m	4 m/s SW	HYDR	Rösk-01	
93090049	26 Sep 1993 08:24	61°16.000'N	8°00.000'W	879 m	4 m/s SW	HYDR	Rösk-01	
93090050	26 Sep 1993 09:25	61°13.000'N	8°06.000'W	431 m	4 m/s SW	HYDR	Rösk-01	
93090051	26 Sep 1993 10:12	61°10.000'N	8°11.000'W	122 m	4 m/s SW	HYDR	Rösk-01	
93090052	26 Sep 1993 11:00	61°05.000'N	8°20.000'W	96 m	4 m/s SW	HYDR	Rösk-01	
93090053	26 Sep 1993 11:51	60°59.000'N	8°28.000'W	109 m	4 m/s SW	HYDR	Rösk-01	
93090054	26 Sep 1993 12:55	60°52.000'N	8°40.000'W	135 m	4 m/s SW	HYDR	Rösk-01	
93090055	26 Sep 1993 14:05	60°45.000'N	8°52.000'W	125 m	4 m/s SW	HYDR	Rösk-01	
93090056	26 Sep 1993 16:35	60°35.000'N	9°08.000'W	180 m	4 m/s SW	HYDR	Rösk-01	
93090057	26 Sep 1993 16:45	60°28.000'N	9°20.000'W	361 m	9 m/s SW	HYDR	Rösk-01	
93090058	27 Sep 1993 09:42	61°28.000'N	3°42.000'W	1239 m	9 m/s SW	HYDR	Rösk-01	
93090059	27 Sep 1993 11:07	61°32.000'N	3°57.000'W	1223 m	9 m/s SW	HYDR	Rösk-01	
93090060	27 Sep 1993 12:40	61°35.000'N	4°15.000'W	963 m	12 m/s SW	HYDR	Rösk-01	
93090061	27 Sep 1993 14:00	61°38.000'N	4°33.000'W	543 m	12 m/s SW	HYDR	Rösk-01	
93090062	27 Sep 1993 15:20	61°42.000'N	4°51.000'W	230 m	12 m/s SW	HYDR	Rösk-01	
93090063	27 Sep 1993 17:15	61°49.000'N	5°21.000'W	178 m	12 m/s SW	HYDR	Rösk-01	
93090064	27 Sep 1993 18:43	61°54.000'N	5°45.000'W	292 m	12 m/s SW	HYDR	Rösk-01	
93090065	27 Sep 1993 20:23	62°00.000'N	6°12.000'W	120 m	12 m/s SW	HYDR	Rösk-01	
93090066	27 Sep 1993 20:40	62°00.000'N	6°12.000'W	120 m	12 m/s SW	HYDR	Rösk-01	
93090067	27 Sep 1993 22:52	62°20.000'N	6°05.000'W	82 m	12 m/s SW	HYDR	Rösk-01	
93090068	28 Sep 1993 00:13	62°30.000'N	6°05.000'W	114 m	12 m/s SW	HYDR	Rösk-01	
93090069	28 Sep 1993 01:35	62°40.000'N	6°05.000'W	231 m	4 m/s W	HYDR	Rösk-01	
93090070	28 Sep 1993 02:50	62°50.000'N	6°05.000'W	553 m	4 m/s W	HYDR	Rösk-01	
93090071	28 Sep 1993 04:15	63°00.000'N	6°05.000'W	1700 m	4 m/s S	HYDR	Rösk-01	
93090072	28 Sep 1993 05:55	63°10.000'N	6°05.000'W	1600 m	4 m/s S	HYDR	Rösk-01	
93090073	28 Sep 1993 07:30	63°20.000'N	6°05.000'W	1700 m	4 m/s S	HYDR	Rösk-01	
93090074	28 Sep 1993 09:10	63°30.000'N	6°05.000'W	1800 m	4 m/s S	HYDR	Rösk-01	
93090075	28 Sep 1993 10:43	63°40.000'N	6°05.000'W	2000 m	4 m/s S	HYDR	Rösk-01	
93090076	28 Sep 1993 12:13	63°50.000'N	6°05.000'W	2400 m	4 m/s S	HYDR	Rösk-01	
93090077	28 Sep 1993 14:00	64°00.000'N	6°05.000'W	2400 m	4 m/s S	HYDR	Rösk-01	
93090078	28 Sep 1993 15:40	64°10.000'N	6°05.000'W	2500 m	4 m/s S	HYDR	Rösk-01	
93090079	28 Sep 1993 17:20	64°20.000'N	6°05.000'W	3200 m	4 m/s S	HYDR	Rösk-01	
93090080	28 Sep 1993 18:57	64°30.000'N	6°00.000'W	3330 m	4 m/s S	HYDR	Rösk-01	

Rösk-01: CTD, Rosetta, Fluorimetur

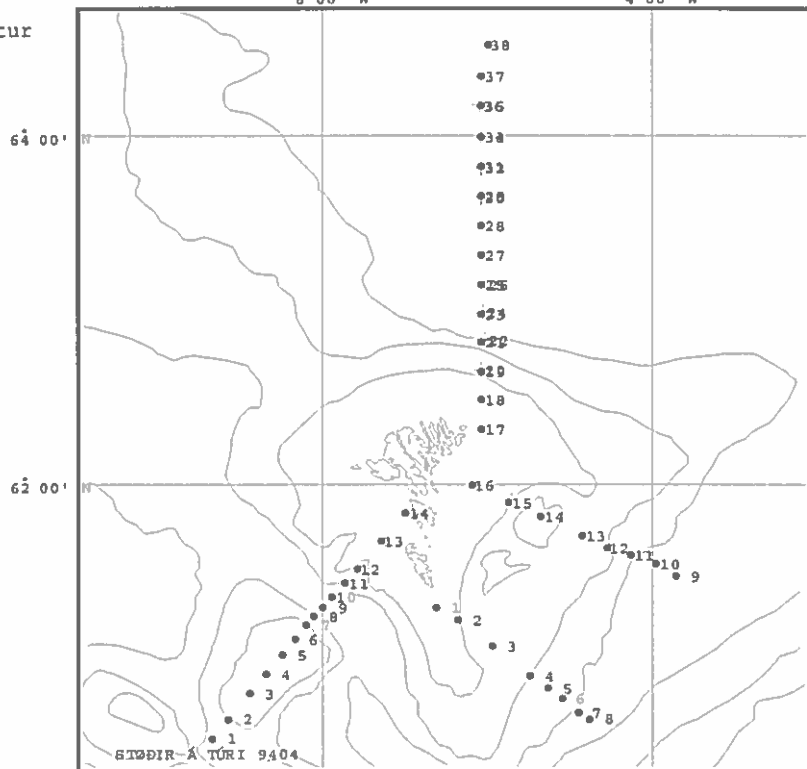


Hydrografi stöðir 1994

Túmr.	Túrnavn	Tal av stöðum	Sk. N	Sk. V	Sk. S	Sk. E
9404	Standard skurðir	44	x	x	x	x
9412	Yvirlitstroling landgr.	48	x	x		
9416	Yvirlitstroling landgr.	51	x	x		
9428	Yvirlitstroling Fb	64	x			
9432	Project I	59	x			
9436	Svartkjaftur/Hydrografi	85		x		x
9440	Standard skurðir	51	x	x	x	x
9452	Yngul/æti	55				
9464	Svartkjaftur	90	x	x		x
9484	Standard skurðir	45	x	x	x	x

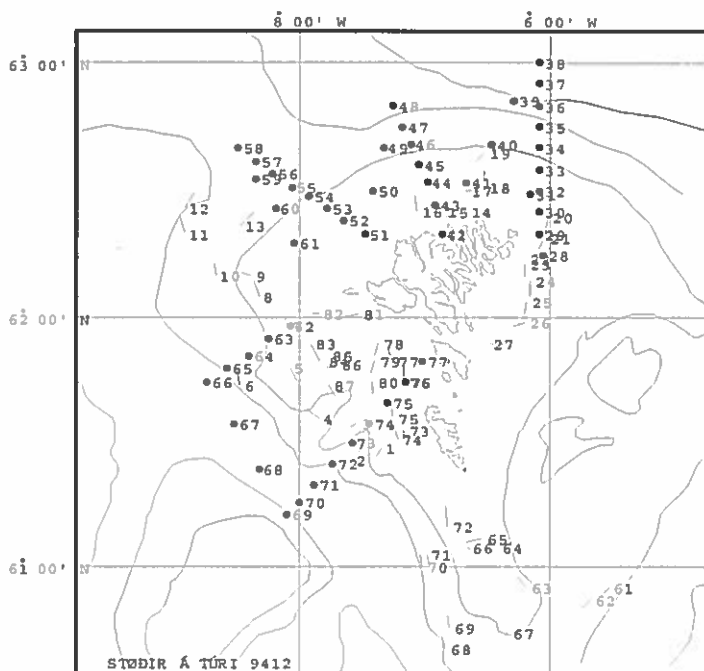
Stoð nr.	Byrjanartíð	Breidd	Longd	Botnd.	Vindur	Slag	Reiðsk.	Skeið
94010001	28 Jan 1994 11:51	61°16.400'N	6°37.700'W	100 m	12 m/s NNW	HYDR	Røsk-01	
94010002	28 Jan 1994 12:51	61°12.100'N	6°22.100'W	230 m	12 m/s NNW	HYDR	Røsk-01	
94010003	28 Jan 1994 14:53	61°02.200'N	5°57.100'W	275 m	12 m/s NNW	HYDR	Røsk-01	
94010004	28 Jan 1994 17:06	60°51.100'N	5°28.900'W	580 m	12 m/s NNW	HYDR	Røsk-01	
94010005	28 Jan 1994 18:21	60°47.200'N	5°16.200'W	820 m	12 m/s NNW	HYDR	Røsk-01	
94010006	28 Jan 1994 19:30	60°43.000'N	5°06.000'W	893 m	6 m/s N	HYDR	Røsk-01	
94010007	28 Jan 1994 20:45	60°38.000'N	4°54.000'W	1021 m	2 m/s N	HYDR	Røsk-01	
94010008	28 Jan 1994 21:35	60°35.000'N	4°45.000'W	1085 m	2 m/s N	HYDR	Røsk-01	
94010009	29 Jan 1994 04:04	61°27.800'N	3°42.400'W	1230 m	4 m/s E	HYDR	Røsk-01	
94010010	29 Jan 1994 05:30	61°31.800'N	3°56.900'W	1220 m	12 m/s SE	HYDR	Røsk-01	
94010011	29 Jan 1994 07:00	61°35.000'N	4°15.000'W	998 m	12 m/s SE	HYDR	Røsk-01	
94010012	29 Jan 1994 08:20	61°38.000'N	4°33.000'W	537 m	15 m/s SE	HYDR	Røsk-01	
94010013	29 Jan 1994 09:35	61°42.000'N	4°51.000'W	230 m	15 m/s SE	HYDR	Røsk-01	
94010014	29 Jan 1994 11:32	61°49.000'N	5°21.000'W	175 m	19 m/s SE	HYDR	Røsk-01	
94010015	29 Jan 1994 13:25	61°54.000'N	5°45.000'W	290 m	19 m/s SE	HYDR	Røsk-01	
94010016	29 Jan 1994 15:33	62°00.000'N	6°12.000'W	128 m	19 m/s SE	HYDR	Røsk-01	
94010017	29 Jan 1994 18:32	62°20.000'N	6°05.000'W	82 m	15 m/s S	HYDR	Røsk-01	
94010018	29 Jan 1994 19:36	62°30.000'N	6°05.000'W	114 m	15 m/s S	HYDR	Røsk-01	
94010019	29 Jan 1994 20:40	62°40.000'N	6°05.000'W	182 m	9 m/s SSW	HYDR	Røsk-01	
94010021	29 Jan 1994 22:28	62°50.000'N	6°05.000'W	547 m	9 m/s SSW	HYDR	Røsk-01	
94010023	30 Jan 1994 01:33	63°00.000'N	6°05.000'W	1700 m	6 m/s W	HYDR	Røsk-01	
94010025	30 Jan 1994 03:45	63°10.000'N	6°05.000'W	1700 m	6 m/s W	HYDR	Røsk-01	
94010027	30 Jan 1994 06:25	63°20.000'N	6°05.000'W	1800 m	19 m/s NW	HYDR	Røsk-01	
94010028	30 Jan 1994 16:40	63°30.000'N	6°05.000'W	1800 m	12 m/s NNW	HYDR	Røsk-01	
94010029	30 Jan 1994 19:03	63°40.000'N	6°05.000'W	2000 m	12 m/s NNW	HYDR	Røsk-01	
94010031	30 Jan 1994 21:35	63°50.000'N	6°05.000'W	2400 m	6 m/s NW	HYDR	Røsk-01	
94010033	30 Jan 1994 23:45	64°00.000'N	6°05.000'W	2400 m	4 m/s W	HYDR	Røsk-01	
94010035	31 Jan 1994 02:05	64°10.000'N	6°05.000'W	2500 m	4 m/s W	HYDR	Røsk-01	
94010037	31 Jan 1994 04:17	64°20.000'N	6°05.000'W	3200 m	9 m/s SE	HYDR	Røsk-01	
94010038	31 Jan 1994 06:05	64°30.000'N	6°00.000'W	3300 m	9 m/s SE	HYDR	Røsk-01	
94020001	1 Feb 1994 12:35	60°28.000'N	9°20.000'W	345 m	12 m/s W	HYDR	Røsk-01	
94020002	1 Feb 1994 13:46	60°35.000'N	9°08.000'W	186 m	12 m/s W	HYDR	Røsk-01	
94020003	1 Feb 1994 15:23	60°45.000'N	8°52.000'W	124 m	12 m/s W	HYDR	Røsk-01	
94020004	1 Feb 1994 16:37	60°52.000'N	8°40.000'W	135 m	12 m/s W	HYDR	Røsk-01	
94020005	1 Feb 1994 17:53	60°59.000'N	8°28.000'W	110 m	12 m/s W	HYDR	Røsk-01	
94020006	1 Feb 1994 18:51	61°05.000'N	8°20.000'W	97 m	12 m/s W	HYDR	Røsk-01	
94020007	1 Feb 1994 19:44	61°10.000'N	8°11.000'W	127 m	12 m/s W	HYDR	Røsk-01	
94020008	1 Feb 1994 20:45	61°13.000'N	8°06.000'W	447 m	12 m/s W	HYDR	Røsk-01	
94020009	1 Feb 1994 21:35	61°16.000'N	8°00.000'W	885 m	12 m/s W	HYDR	Røsk-01	
94020010	1 Feb 1994 23:40	61°20.000'N	7°53.000'W	805 m	12 m/s W	HYDR	Røsk-01	
94020011	2 Feb 1994 01:44	61°25.000'N	7°44.000'W	360 m	12 m/s W	HYDR	Røsk-01	
94020012	2 Feb 1994 03:05	61°30.000'N	7°35.000'W	235 m	12 m/s W	HYDR	Røsk-01	
94020013	2 Feb 1994 04:38	61°40.000'N	7°18.000'W	126 m	12 m/s W	HYDR	Røsk-01	
94020014	2 Feb 1994 06:11	61°50.000'N	7°00.000'W	75 m	12 m/s W	HYDR	Røsk-01	

Røsk-01: CTD, Rosetta, Fluorimetur



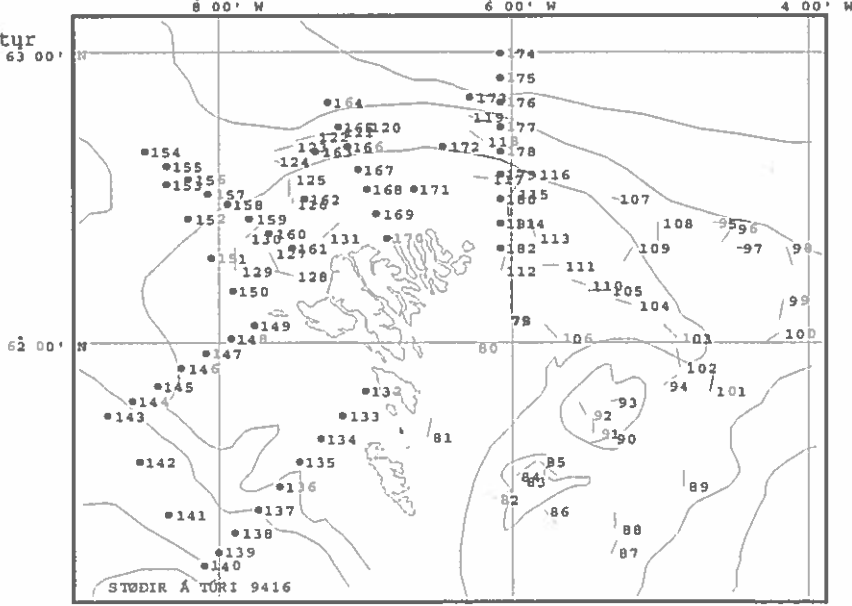
Stoð nr.	Byrjanartíð	Breidd	Longd	Botnd.	Vindur	Slag	Reiðsk.	Skeið
94030029	6 Mar 1994 07:34	62°20.000'N	6°05.000'W	82 m	9 m/s W	HYDR	Rðsk-04	
94030030	6 Mar 1994 08:30	62°25.000'N	6°05.000'W	94 m	9 m/s W	HYDR	Rðsk-04	
94030032	6 Mar 1994 10:13	62°30.000'N	6°05.000'W	112 m	Stilli	HYDR	Rðsk-04	
94030033	6 Mar 1994 11:40	62°35.000'N	6°05.000'W	151 m	Stilli	HYDR	Rðsk-04	
94030034	6 Mar 1994 12:05	62°40.000'N	6°05.000'W	180 m	Stilli	HYDR	Rðsk-04	
94030035	6 Mar 1994 12:57	62°45.000'N	6°05.000'W	392 m	Stilli	HYDR	Rðsk-04	
94030036	6 Mar 1994 14:35	62°50.000'N	6°05.000'W	557 m	Stilli	HYDR	Rðsk-04	
94030037	6 Mar 1994 16:10	62°55.000'N	6°05.000'W	975 m	9 m/s E	HYDR	Rðsk-04	
94030038	6 Mar 1994 17:16	63°00.000'N	6°05.000'W	1700 m	9 m/s E	HYDR	Rðsk-04	
94030039	6 Mar 1994 19:04	62°51.000'N	6°17.000'W	536 m	9 m/s E	HYDR	Rðsk-04	
94030040	6 Mar 1994 20:40	62°41.000'N	6°28.000'W	135 m	9 m/s E	HYDR	Rðsk-04	
94030041	6 Mar 1994 22:00	62°32.000'N	6°40.000'W	90 m	9 m/s E	HYDR	Rðsk-04	
94030042	6 Mar 1994 23:20	62°20.000'N	6°52.000'W	77 m	9 m/s E	HYDR	Rðsk-04	
94030043	7 Mar 1994 00:10	62°27.000'N	6°55.000'W	115 m	9 m/s E	HYDR	Rðsk-04	
94030044	7 Mar 1994 01:01	62°32.000'N	6°59.000'W	101 m	9 m/s E	HYDR	Rðsk-04	
94030045	7 Mar 1994 01:38	62°36.000'N	7°03.000'W	107 m	9 m/s E	HYDR	Rðsk-04	
94030046	7 Mar 1994 02:22	62°41.000'N	7°07.000'W	175 m	9 m/s E	HYDR	Rðsk-04	
94030047	7 Mar 1994 03:02	62°45.000'N	7°11.000'W	366 m	9 m/s E	HYDR	Rðsk-04	
94030048	7 Mar 1994 03:51	62°50.000'N	7°15.000'W	532 m	9 m/s E	HYDR	Rðsk-04	
94030049	7 Mar 1994 05:21	62°40.000'N	7°20.000'W	158 m	4 m/s S	HYDR	Rðsk-04	
94030050	7 Mar 1994 06:43	62°30.000'N	7°25.000'W	94 m	4 m/s S	HYDR	Rðsk-04	
94030051	7 Mar 1994 08:02	62°20.000'N	7°29.000'W	94 m	9 m/s SW	HYDR	Rðsk-04	
94030052	7 Mar 1994 08:40	62°23.000'N	7°39.000'W	97 m	9 m/s SW	HYDR	Rðsk-04	
94030053	7 Mar 1994 09:50	62°26.000'N	7°47.000'W	129 m	9 m/s SW	HYDR	Rðsk-04	
94030054	7 Mar 1994 10:41	62°29.000'N	7°56.000'W	173 m	9 m/s SW	HYDR	Rðsk-04	
94030055	7 Mar 1994 11:27	62°31.000'N	8°04.000'W	178 m	9 m/s SW	HYDR	Rðsk-04	
94030056	7 Mar 1994 12:15	62°34.000'N	8°13.000'W	476 m	9 m/s SW	HYDR	Rðsk-04	
94030057	7 Mar 1994 13:50	62°37.000'N	8°21.000'W	506 m	12 m/s SW	HYDR	Rðsk-04	
94030058	7 Mar 1994 15:32	62°40.000'N	8°30.000'W	505 m	15 m/s SW	HYDR	Rðsk-04	
94030059	7 Mar 1994 18:11	62°33.000'N	8°21.000'W	483 m	19 m/s SW	HYDR	Rðsk-04	
94030060	7 Mar 1994 21:00	62°26.000'N	8°12.000'W	180 m	19 m/s SW	HYDR	Rðsk-04	
94030061	7 Mar 1994 22:50	62°18.000'N	8°03.000'W	113 m	19 m/s SW	HYDR	Rðsk-04	
94030062	8 Mar 1994 03:30	61°58.000'N	8°05.000'W	134 m	12 m/s SW	HYDR	Rðsk-04	
94030063	8 Mar 1994 05:07	61°55.000'N	8°15.000'W	151 m	12 m/s SW	HYDR	Rðsk-04	
94030064	8 Mar 1994 06:17	61°51.000'N	8°25.000'W	182 m	4 m/s E	HYDR	Rðsk-04	
94030065	8 Mar 1994 07:13	61°48.000'N	8°35.000'W	371 m	4 m/s E	HYDR	Rðsk-04	
94030066	8 Mar 1994 08:06	61°45.000'N	8°45.000'W	736 m	4 m/s E	HYDR	Rðsk-04	
94030067	8 Mar 1994 09:37	61°35.000'N	8°32.000'W	840 m	4 m/s E	HYDR	Rðsk-04	
94030068	8 Mar 1994 11:22	61°24.000'N	8°20.000'W	835 m	4 m/s E	HYDR	Rðsk-04	
94030069	8 Mar 1994 13:13	61°13.000'N	8°06.000'W	450 m	12 m/s SW	HYDR	Rðsk-04	
94030070	8 Mar 1994 14:00	61°16.000'N	8°00.000'W	882 m	12 m/s SW	HYDR	Rðsk-04	
94030071	8 Mar 1994 15:03	61°20.000'N	7°53.000'W	810 m	12 m/s SW	HYDR	Rðsk-04	
94030072	8 Mar 1994 17:27	61°25.000'N	7°44.000'W	405 m	12 m/s SW	HYDR	Rðsk-04	
94030073	8 Mar 1994 18:24	61°30.000'N	7°35.000'W	239 m	12 m/s SW	HYDR	Rðsk-04	
94030074	8 Mar 1994 19:18	61°35.000'N	7°27.000'W	174 m	12 m/s SW	HYDR	Rðsk-04	
94030075	8 Mar 1994 20:14	61°40.000'N	7°18.000'W	123 m	12 m/s SW	HYDR	Rðsk-04	
94030076	8 Mar 1994 21:14	61°45.000'N	7°09.000'W	90 m	12 m/s SW	HYDR	Rðsk-04	
94030077	8 Mar 1994 22:10	61°50.000'N	7°01.000'W	77 m	12 m/s SW	HYDR	Rðsk-04	

Rðsk-04: CTD, Rosetta, Fluorimetur



Stað nr.	Byrjanartíð	Breidd	Longd	Botnd.	Vindur	Slag	Reiðsk.	Skeið
94030132	20 Mar 1994 01:10	61°50.000'N	7°00.000'W	77 m	4 m/s N	HYDR	Rðsk-05	
94030133	20 Mar 1994 02:05	61°45.000'N	7°09.000'W	96 m	4 m/s N	HYDR	Rðsk-05	
94030134	20 Mar 1994 03:00	61°40.000'N	7°18.000'W	123 m	9 m/s N	HYDR	Rðsk-05	
94030135	20 Mar 1994 03:47	61°35.000'N	7°27.000'W	165 m	9 m/s N	HYDR	Rðsk-05	
94030136	20 Mar 1994 04:35	61°30.000'N	7°35.000'W	231 m	9 m/s N	HYDR	Rðsk-05	
94030137	20 Mar 1994 05:30	61°25.000'N	7°44.000'W	351 m	9 m/s N	HYDR	Rðsk-05	
94030138	20 Mar 1994 06:50	61°20.000'N	7°53.000'W	816 m	9 m/s N	HYDR	Rðsk-05	
94030139	20 Mar 1994 08:15	61°16.000'N	8°00.000'W	883 m	9 m/s N	HYDR	Rðsk-05	
94030140	20 Mar 1994 10:00	61°13.000'N	8°06.000'W	440 m	9 m/s N	HYDR	Rðsk-05	
94030141	20 Mar 1994 12:20	61°24.000'N	8°20.000'W	835 m	9 m/s N	HYDR	Rðsk-05	
94030142	20 Mar 1994 14:35	61°35.000'N	8°32.000'W	846 m	12 m/s NW	HYDR	Rðsk-05	
94030143	20 Mar 1994 16:30	61°45.000'N	8°45.000'W	738 m	12 m/s NW	HYDR	Rðsk-05	
94030144	20 Mar 1994 18:25	61°48.000'N	8°35.000'W	383 m	12 m/s NW	HYDR	Rðsk-05	
94030145	20 Mar 1994 19:45	61°51.000'N	8°25.000'W	171 m	12 m/s NW	HYDR	Rðsk-05	
94030146	20 Mar 1994 20:45	61°55.000'N	8°15.000'W	146 m	12 m/s NW	HYDR	Rðsk-05	
94030147	20 Mar 1994 21:45	61°58.000'N	8°05.000'W	135 m	12 m/s NW	HYDR	Rðsk-05	
94030148	20 Mar 1994 22:35	62°01.000'N	7°55.000'W	119 m	12 m/s NW	HYDR	Rðsk-05	
94030149	20 Mar 1994 23:25	62°04.000'N	7°45.000'W	95 m	12 m/s NW	HYDR	Rðsk-05	
94030150	21 Mar 1994 00:17	62°11.000'N	7°54.000'W	103 m	12 m/s NW	HYDR	Rðsk-05	
94030151	21 Mar 1994 01:18	62°18.000'N	8°03.000'W	108 m	2 m/s NE	HYDR	Rðsk-05	
94030152	21 Mar 1994 02:25	62°26.000'N	8°12.000'W	180 m	4 m/s SE	HYDR	Rðsk-05	
94030153	21 Mar 1994 03:25	62°33.000'N	8°21.000'W	492 m	4 m/s SE	HYDR	Rðsk-05	
94030154	21 Mar 1994 04:45	62°40.000'N	8°30.000'W	512 m	4 m/s SE	HYDR	Rðsk-05	
94030155	21 Mar 1994 05:38	62°37.000'N	8°21.000'W	504 m	9 m/s SE	HYDR	Rðsk-05	
94030156	21 Mar 1994 06:30	62°34.000'N	8°12.000'W	475 m	9 m/s SE	HYDR	Rðsk-05	
94030157	21 Mar 1994 07:15	62°31.000'N	8°04.000'W	178 m	9 m/s SE	HYDR	Rðsk-05	
94030158	21 Mar 1994 08:00	62°29.000'N	7°56.000'W	176 m	9 m/s SE	HYDR	Rðsk-05	
94030159	21 Mar 1994 08:45	62°26.000'N	7°47.000'W	129 m	9 m/s SE	HYDR	Rðsk-05	
94030160	21 Mar 1994 09:30	62°23.000'N	7°39.000'W	95 m	9 m/s SE	HYDR	Rðsk-05	
94030161	21 Mar 1994 10:10	62°20.000'N	7°30.000'W	97 m	9 m/s SE	HYDR	Rðsk-05	
94030162	21 Mar 1994 11:20	62°30.000'N	7°25.000'W	96 m	9 m/s SE	HYDR	Rðsk-05	
94030163	21 Mar 1994 12:40	62°40.000'N	7°20.000'W	162 m	9 m/s SE	HYDR	Rðsk-05	
94030164	21 Mar 1994 14:10	62°50.000'N	7°15.000'W	540 m	12 m/s SE	HYDR	Rðsk-05	
94030165	21 Mar 1994 15:04	62°45.000'N	7°11.000'W	365 m	15 m/s SE	HYDR	Rðsk-05	
94030166	21 Mar 1994 15:57	62°41.000'N	7°07.000'W	180 m	15 m/s SSE	HYDR	Rðsk-05	
94030167	21 Mar 1994 16:53	62°36.000'N	7°03.000'W	108 m	15 m/s SSE	HYDR	Rðsk-05	
94030168	21 Mar 1994 17:40	62°32.000'N	6°59.000'W	100 m	19 m/s SSE	HYDR	Rðsk-05	
94030169	21 Mar 1994 18:30	62°27.000'N	6°55.000'W	113 m	19 m/s SSE	HYDR	Rðsk-05	
94030170	21 Mar 1994 19:30	62°22.000'N	6°51.000'W	81 m	19 m/s SSE	HYDR	Rðsk-05	
94030171	22 Mar 1994 03:37	62°32.000'N	6°40.000'W	95 m	9 m/s SSW	HYDR	Rðsk-05	
94030172	22 Mar 1994 04:47	62°41.000'N	6°28.000'W	162 m	9 m/s SSW	HYDR	Rðsk-05	
94030173	22 Mar 1994 06:00	62°51.000'N	6°17.000'W	541 m	9 m/s SSW	HYDR	Rðsk-05	
94030174	22 Mar 1994 07:20	63°00.000'N	6°05.000'W	1500 m	9 m/s SSW	HYDR	Rðsk-05	
94030175	22 Mar 1994 08:43	62°55.000'N	6°05.000'W	970 m	9 m/s SSW	HYDR	Rðsk-05	
94030176	22 Mar 1994 11:10	62°50.000'N	6°05.000'W	550 m	15 m/s SSW	HYDR	Rðsk-05	
94030177	22 Mar 1994 12:05	62°45.000'N	6°05.000'W	392 m	15 m/s SSW	HYDR	Rðsk-05	
94030178	22 Mar 1994 12:58	62°40.000'N	6°05.000'W	198 m	15 m/s SSW	HYDR	Rðsk-05	
94030179	22 Mar 1994 13:42	62°35.000'N	6°05.000'W	149 m	15 m/s SSW	HYDR	Rðsk-05	
94030180	22 Mar 1994 14:25	62°30.000'N	6°05.000'W	116 m	15 m/s SSW	HYDR	Rðsk-05	
94030181	22 Mar 1994 15:12	62°25.000'N	6°05.000'W	93 m	15 m/s SSW	HYDR	Rðsk-05	
94030182	22 Mar 1994 15:55	62°20.000'N	6°05.000'W	82 m	15 m/s SSW	HYDR	Rðsk-05	

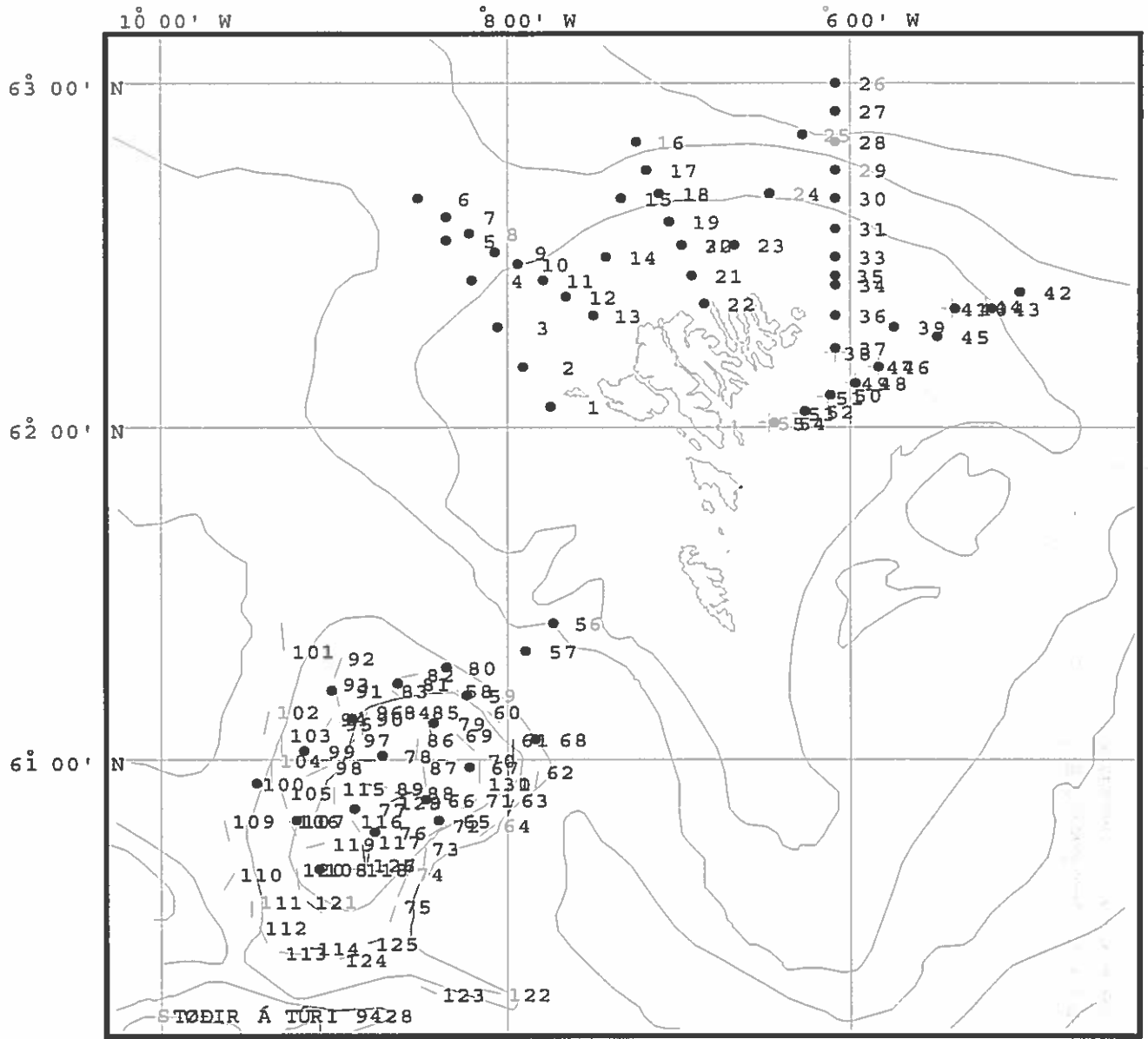
Rðsk-05: CTD, Rosetta, Fluorimetur



Stoðdata fyri tūr: 9428

Stoð nr.	Byrjanartíð	Breidd	Longd	Botnd.	Vindur	Slag	Reiðsk.	Skeið
94040001	7 Apr 1994 17:42	62°04.000'N	7°45.000'W	97 m	2 m/s NW	HYDR	Rðsk-01	
94040002	7 Apr 1994 18:43	62°11.000'N	7°54.000'W	103 m	2 m/s NW	HYDR	Rðsk-01	
94040003	7 Apr 1994 19:52	62°18.000'N	8°03.000'W	107 m	2 m/s NW	HYDR	Rðsk-01	
94040004	7 Apr 1994 21:03	62°26.000'N	8°12.000'W	178 m	2 m/s NW	HYDR	Rðsk-01	
94040005	7 Apr 1994 22:10	62°33.000'N	8°21.000'W	482 m	2 m/s NW	HYDR	Rðsk-01	
94040006	7 Apr 1994 23:30	62°40.000'N	8°30.000'W	509 m	2 m/s NW	HYDR	Rðsk-01	
94040007	8 Apr 1994 00:25	62°37.000'N	8°21.000'W	503 m	8 m/s W	HYDR	Rðsk-01	
94040008	8 Apr 1994 01:15	62°34.000'N	8°13.000'W	481 m	6 m/s S	HYDR	Rðsk-01	
94040009	8 Apr 1994 02:05	62°31.000'N	8°04.000'W	198 m	4 m/s SE	HYDR	Rðsk-01	
94040010	8 Apr 1994 02:42	62°29.000'N	7°56.000'W	175 m	4 m/s SE	HYDR	Rðsk-01	
94040011	8 Apr 1994 03:25	62°26.000'N	7°47.000'W	123 m	4 m/s SE	HYDR	Rðsk-01	
94040012	8 Apr 1994 04:05	62°23.000'N	7°39.000'W	96 m	4 m/s SE	HYDR	Rðsk-01	
94040013	8 Apr 1994 04:50	62°20.000'N	7°30.000'W	95 m	4 m/s SE	HYDR	Rðsk-01	
94040014	8 Apr 1994 05:55	62°30.000'N	7°25.000'W	97 m	4 m/s SE	HYDR	Rðsk-01	
94040015	8 Apr 1994 07:00	62°40.000'N	7°20.000'W	159 m	4 m/s SE	HYDR	Rðsk-01	
94040016	8 Apr 1994 08:15	62°50.000'N	7°15.000'W	533 m	4 m/s SE	HYDR	Rðsk-01	
94040017	8 Apr 1994 09:10	62°45.000'N	7°11.000'W	366 m	4 m/s SE	HYDR	Rðsk-01	
94040018	8 Apr 1994 09:55	62°41.000'N	7°07.000'W	174 m	4 m/s SE	HYDR	Rðsk-01	
94040019	8 Apr 1994 10:42	62°36.000'N	7°03.000'W	113 m	9 m/s SE	HYDR	Rðsk-01	
94040020	8 Apr 1994 11:20	62°32.000'N	6°59.000'W	105 m	9 m/s SE	HYDR	Rðsk-01	
94040021	8 Apr 1994 12:10	62°27.000'N	6°55.000'W	114 m	9 m/s SE	HYDR	Rðsk-01	
94040022	8 Apr 1994 13:00	62°22.000'N	6°51.000'W	77 m	9 m/s SE	HYDR	Rðsk-01	
94040023	8 Apr 1994 14:25	62°32.000'N	6°40.000'W	95 m	9 m/s SE	HYDR	Rðsk-01	
94040024	8 Apr 1994 15:45	62°41.000'N	6°28.000'W	149 m	12 m/s SE	HYDR	Rðsk-01	
94040025	8 Apr 1994 17:00	62°51.000'N	6°17.000'W	538 m	12 m/s SE	HYDR	Rðsk-01	
94040026	8 Apr 1994 18:24	63°00.000'N	6°05.000'W	1686 m	12 m/s SE	HYDR	Rðsk-01	
94040027	8 Apr 1994 19:37	62°55.000'N	6°05.000'W	981 m	12 m/s SE	HYDR	Rðsk-01	
94040028	8 Apr 1994 20:40	62°50.000'N	6°05.000'W	555 m	12 m/s SE	HYDR	Rðsk-01	
94040029	8 Apr 1994 21:45	62°45.000'N	6°05.000'W	390 m	12 m/s SE	HYDR	Rðsk-01	
94040030	8 Apr 1994 22:37	62°40.000'N	6°05.000'W	186 m	12 m/s SE	HYDR	Rðsk-01	
94040031	8 Apr 1994 23:20	62°35.000'N	6°05.000'W	149 m	12 m/s SE	HYDR	Rðsk-01	
94040033	9 Apr 1994 05:40	62°30.000'N	6°05.000'W	114 m	9 m/s E	HYDR	Rðsk-01	
94040034	9 Apr 1994 06:50	62°25.000'N	6°05.000'W	92 m	9 m/s E	HYDR	Rðsk-01	
94040036	9 Apr 1994 09:00	62°20.000'N	6°05.000'W	83 m	9 m/s E	HYDR	Rðsk-01	
94040037	9 Apr 1994 10:04	62°14.000'N	6°05.000'W	95 m	9 m/s E	HYDR	Rðsk-01	
94040039	9 Apr 1994 12:35	62°18.000'N	5°45.000'W	172 m	12 m/s NE	HYDR	Rðsk-01	
94040040	9 Apr 1994 14:30	62°21.000'N	5°24.000'W	192 m	12 m/s NE	HYDR	Rðsk-01	
94040042	9 Apr 1994 16:45	62°24.000'N	5°02.000'W	196 m	12 m/s NE	HYDR	Rðsk-01	
94040043	9 Apr 1994 17:40	62°21.000'N	5°12.000'W	185 m	12 m/s NE	HYDR	Rðsk-01	
94040045	9 Apr 1994 19:14	62°16.000'N	5°30.000'W	230 m	9 m/s NE	HYDR	Rðsk-01	
94040046	9 Apr 1994 20:40	62°11.000'N	5°50.000'W	175 m	9 m/s NE	HYDR	Rðsk-01	
94040048	9 Apr 1994 21:48	62°08.000'N	5°58.000'W	123 m	9 m/s NE	HYDR	Rðsk-01	
94040050	9 Apr 1994 22:54	62°06.000'N	6°07.000'W	107 m	9 m/s NE	HYDR	Rðsk-01	
94040052	9 Apr 1994 23:52	62°03.000'N	6°16.000'W	100 m	9 m/s NE	HYDR	Rðsk-01	
94040054	10 Apr 1994 00:48	62°01.000'N	6°26.000'W	80 m	9 m/s NE	HYDR	Rðsk-01	
94040056	10 Apr 1994 21:17	61°25.000'N	7°44.000'W	360 m	9 m/s S	HYDR	Rðsk-01	
94040057	10 Apr 1994 23:00	61°20.000'N	7°53.000'W	806 m	9 m/s S	HYDR	Rðsk-01	
94040059	11 Apr 1994 07:15	61°12.000'N	8°14.000'W	150 m	15 m/s S	HYDR	Rðsk-01	
94040065	11 Apr 1994 18:40	60°49.000'N	8°23.000'W	218 m	15 m/s SW	HYDR	Rðsk-01	
94040066	11 Apr 1994 19:25	60°53.000'N	8°28.000'W	130 m	15 m/s SW	HYDR	Rðsk-01	
94040067	11 Apr 1994 20:30	60°59.000'N	8°13.000'W	125 m	15 m/s SW	HYDR	Rðsk-01	
94040068	11 Apr 1994 22:15	61°04.000'N	7°50.000'W	655 m	15 m/s SW	HYDR	Rðsk-01	
94040076	12 Apr 1994 20:00	60°47.000'N	8°45.000'W	130 m	15 m/s W	HYDR	Rðsk-01	
94040077	12 Apr 1994 21:20	60°51.000'N	8°52.000'W	106 m	15 m/s SW	HYDR	Rðsk-01	
94040078	12 Apr 1994 22:35	61°01.000'N	8°43.000'W	94 m	15 m/s W	HYDR	Rðsk-01	
94040079	12 Apr 1994 23:56	61°07.000'N	8°25.000'W	95 m	15 m/s W	HYDR	Rðsk-01	
94040080	13 Apr 1994 01:40	61°17.000'N	8°21.000'W	345 m	15 m/s NW	HYDR	Rðsk-01	
94040081	13 Apr 1994 03:05	61°14.000'N	8°37.000'W	185 m	15 m/s NW	HYDR	Rðsk-01	
94040090	13 Apr 1994 19:30	61°08.000'N	8°53.000'W	188 m	4 m/s NW	HYDR	Rðsk-01	
94040091	13 Apr 1994 20:30	61°13.000'N	9°00.000'W	309 m	4 m/s NW	HYDR	Rðsk-01	
94040099	14 Apr 1994 17:20	61°02.000'N	9°10.000'W	240 m	4 m/s SW	HYDR	Rðsk-01	
94040100	14 Apr 1994 18:55	60°56.000'N	9°27.000'W	364 m	4 m/s SW	HYDR	Rðsk-01	
94040107	15 Apr 1994 16:15	60°49.000'N	9°13.000'W	122 m	4 m/s W	HYDR	Rðsk-01	
94040108	15 Apr 1994 18:07	60°40.000'N	9°05.000'W	145 m	4 m/s W	HYDR	Rðsk-01	

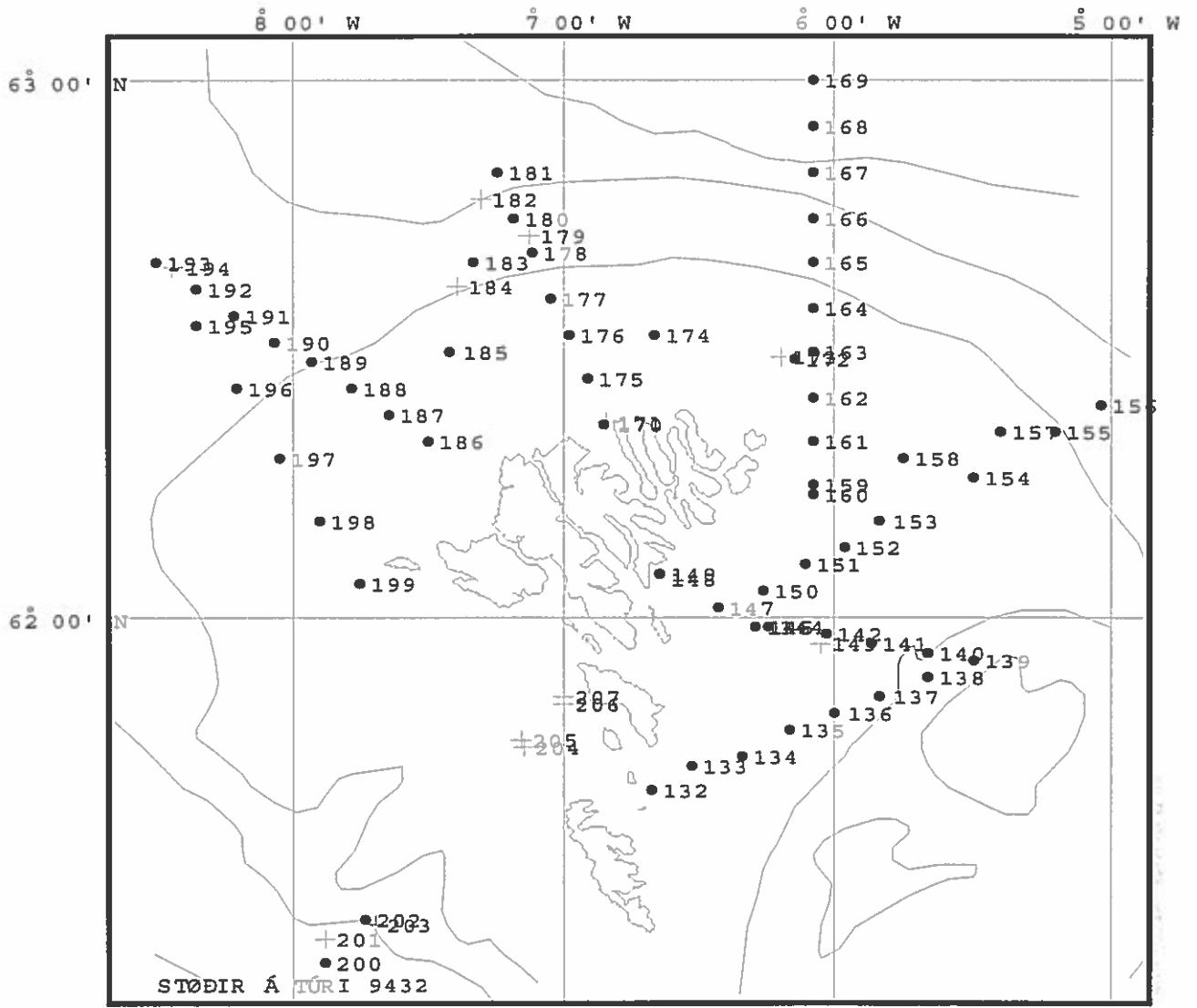
Rðsk-01: CTD, Rosetta, Fluorimetur



Stoðdata fyri tūr: 9432

Stoð nr.	Byrjanartíð	Breidd	Longd	Botnd.	Vindur	Slag	Reiðsk.	Skeið
94040132	21 Apr 1994 20:50	61°40.000'N	6°41.000'W	87 m	9 m/s N	HYDR	Rösk-01	
94040133	21 Apr 1994 22:10	61°43.000'N	6°32.000'W	67 m	9 m/s N	HYDR	Rösk-01	
94040134	21 Apr 1994 23:35	61°44.000'N	6°21.000'W	101 m	9 m/s N	HYDR	Rösk-01	
94040135	22 Apr 1994 01:05	61°47.000'N	6°10.000'W	150 m	15 m/s N	HYDR	Rösk-01	
94040136	22 Apr 1994 02:25	61°49.000'N	6°00.000'W	178 m	15 m/s N	HYDR	Rösk-01	
94040137	22 Apr 1994 03:40	61°51.000'N	5°50.000'W	259 m	15 m/s N	HYDR	Rösk-01	
94040138	22 Apr 1994 04:55	61°53.000'N	5°40.000'W	337 m	9 m/s N	HYDR	Rösk-01	
94040139	22 Apr 1994 06:00	61°55.000'N	5°30.000'W	187 m	9 m/s N	HYDR	Rösk-01	
94040140	22 Apr 1994 07:15	61°56.000'N	5°40.000'W	285 m	9 m/s N	HYDR	Rösk-01	
94040141	22 Apr 1994 08:28	61°57.000'N	5°52.000'W	206 m	6 m/s N	HYDR	Rösk-01	
94040142	22 Apr 1994 09:35	61°58.000'N	6°02.000'W	135 m	6 m/s N	HYDR	Rösk-01	
94040144	22 Apr 1994 11:45	61°59.000'N	6°15.000'W	117 m	6 m/s N	HYDR	Rösk-01	
94040146	22 Apr 1994 13:00	61°59.000'N	6°18.000'W	118 m	6 m/s N	HYDR	Rösk-01	
94040147	22 Apr 1994 14:35	62°01.000'N	6°26.000'W	76 m	6 m/s N	HYDR	Rösk-01	
94040149	22 Apr 1994 16:30	62°05.000'N	6°39.000'W	51 m	6 m/s N	HYDR	Rösk-01	
94040150	22 Apr 1994 18:05	62°03.000'N	6°16.000'W	101 m	2 m/s N	HYDR	Rösk-01	
94040151	22 Apr 1994 19:10	62°06.000'N	6°07.000'W	118 m	2 m/s N	HYDR	Rösk-01	
94040152	22 Apr 1994 20:10	62°08.000'N	5°58.000'W	125 m	6 m/s N	HYDR	Rösk-01	
94040153	22 Apr 1994 21:16	62°11.000'N	5°50.000'W	176 m	9 m/s NE	HYDR	Rösk-01	
94040154	22 Apr 1994 23:05	62°16.000'N	5°30.000'W	244 m	9 m/s NE	HYDR	Rösk-01	
94040155	23 Apr 1994 00:55	62°21.000'N	5°12.000'W	184 m	9 m/s NE	HYDR	Rösk-01	
94040156	23 Apr 1994 02:15	62°24.000'N	5°02.000'W	225 m	12 m/s N	HYDR	Rösk-01	
94040157	23 Apr 1994 04:00	62°21.000'N	5°24.000'W	189 m	12 m/s N	HYDR	Rösk-01	
94040158	23 Apr 1994 05:50	62°18.000'N	5°45.000'W	180 m	12 m/s N	HYDR	Rösk-01	
94040160	23 Apr 1994 09:45	62°14.000'N	6°05.000'W	97 m	15 m/s E	HYDR	Rösk-01	
94040161	23 Apr 1994 11:35	62°20.000'N	6°05.000'W	82 m	19 m/s E	HYDR	Rösk-01	
94040162	23 Apr 1994 12:25	62°25.000'N	6°05.000'W	94 m	19 m/s E	HYDR	Rösk-01	
94040163	23 Apr 1994 13:30	62°30.000'N	6°05.000'W	111 m	19 m/s E	HYDR	Rösk-01	
94040164	23 Apr 1994 14:25	62°35.000'N	6°05.000'W	150 m	19 m/s E	HYDR	Rösk-01	
94040165	23 Apr 1994 15:25	62°40.000'N	6°05.000'W	185 m	19 m/s E	HYDR	Rösk-01	
94040166	23 Apr 1994 16:25	62°45.000'N	6°05.000'W	398 m	19 m/s E	HYDR	Rösk-01	
94040167	23 Apr 1994 17:30	62°50.000'N	6°05.000'W	550 m	19 m/s E	HYDR	Rösk-01	
94040168	23 Apr 1994 18:40	62°55.000'N	6°05.000'W	984 m	19 m/s E	HYDR	Rösk-01	
94040169	23 Apr 1994 20:30	63°00.000'N	6°05.000'W	1700 m	19 m/s E	HYDR	Rösk-01	
94040170	24 Apr 1994 08:15	62°22.000'N	6°51.000'W	80 m	19 m/s NE	HYDR	Rösk-01	
94040174	24 Apr 1994 15:55	62°32.000'N	6°40.000'W	95 m	4 m/s NE	HYDR	Rösk-01	
94040175	24 Apr 1994 17:12	62°27.000'N	6°55.000'W	111 m	4 m/s NE	HYDR	Rösk-01	
94040176	24 Apr 1994 18:20	62°32.000'N	6°59.000'W	104 m	4 m/s NE	HYDR	Rösk-01	
94040177	24 Apr 1994 19:21	62°36.000'N	7°03.000'W	110 m	4 m/s NE	HYDR	Rösk-01	
94040178	24 Apr 1994 20:35	62°41.000'N	7°07.000'W	175 m	4 m/s NE	HYDR	Rösk-01	
94040180	24 Apr 1994 23:50	62°45.000'N	7°11.000'W	354 m	4 m/s SE	HYDR	Rösk-01	
94040181	25 Apr 1994 01:15	62°50.000'N	7°15.000'W	532 m	4 m/s SE	HYDR	Rösk-01	
94040183	25 Apr 1994 03:25	62°40.000'N	7°20.000'W	160 m	4 m/s SE	HYDR	Rösk-01	
94040185	25 Apr 1994 05:35	62°30.000'N	7°25.000'W	97 m	4 m/s SE	HYDR	Rösk-01	
94040186	25 Apr 1994 07:32	62°20.000'N	7°30.000'W	92 m	6 m/s S	HYDR	Rösk-01	
94040187	25 Apr 1994 08:10	62°23.000'N	7°39.000'W	97 m	6 m/s S	HYDR	Rösk-01	
94040188	25 Apr 1994 10:05	62°26.000'N	7°47.000'W	119 m	6 m/s S	HYDR	Rösk-01	
94040189	25 Apr 1994 11:30	62°29.000'N	7°56.000'W	173 m	6 m/s S	HYDR	Rösk-01	
94040190	25 Apr 1994 12:30	62°31.000'N	8°04.000'W	192 m	4 m/s S	HYDR	Rösk-01	
94040191	25 Apr 1994 13:40	62°34.000'N	8°13.000'W	481 m	9 m/s S	HYDR	Rösk-01	
94040192	25 Apr 1994 15:20	62°37.000'N	8°21.000'W	505 m	9 m/s S	HYDR	Rösk-01	
94040193	25 Apr 1994 16:35	62°40.000'N	8°30.000'W	505 m	9 m/s S	HYDR	Rösk-01	
94040195	25 Apr 1994 19:35	62°33.000'N	8°21.000'W	485 m	9 m/s S	HYDR	Rösk-01	
94040196	25 Apr 1994 21:15	62°26.000'N	8°12.000'W	181 m	9 m/s S	HYDR	Rösk-01	
94040197	25 Apr 1994 22:55	62°18.000'N	8°03.000'W	112 m	9 m/s SE	HYDR	Rösk-01	
94040198	26 Apr 1994 00:15	62°11.000'N	7°54.000'W	95 m	9 m/s SE	HYDR	Rösk-01	
94040199	26 Apr 1994 01:40	62°04.000'N	7°45.000'W	95 m	9 m/s SE	HYDR	Rösk-01	
94040200	26 Apr 1994 07:50	61°20.000'N	7°53.000'W	804 m	9 m/s E	HYDR	Rösk-01	
94040202	26 Apr 1994 11:00	61°25.000'N	7°44.000'W	350 m	9 m/s E	HYDR	Rösk-01	

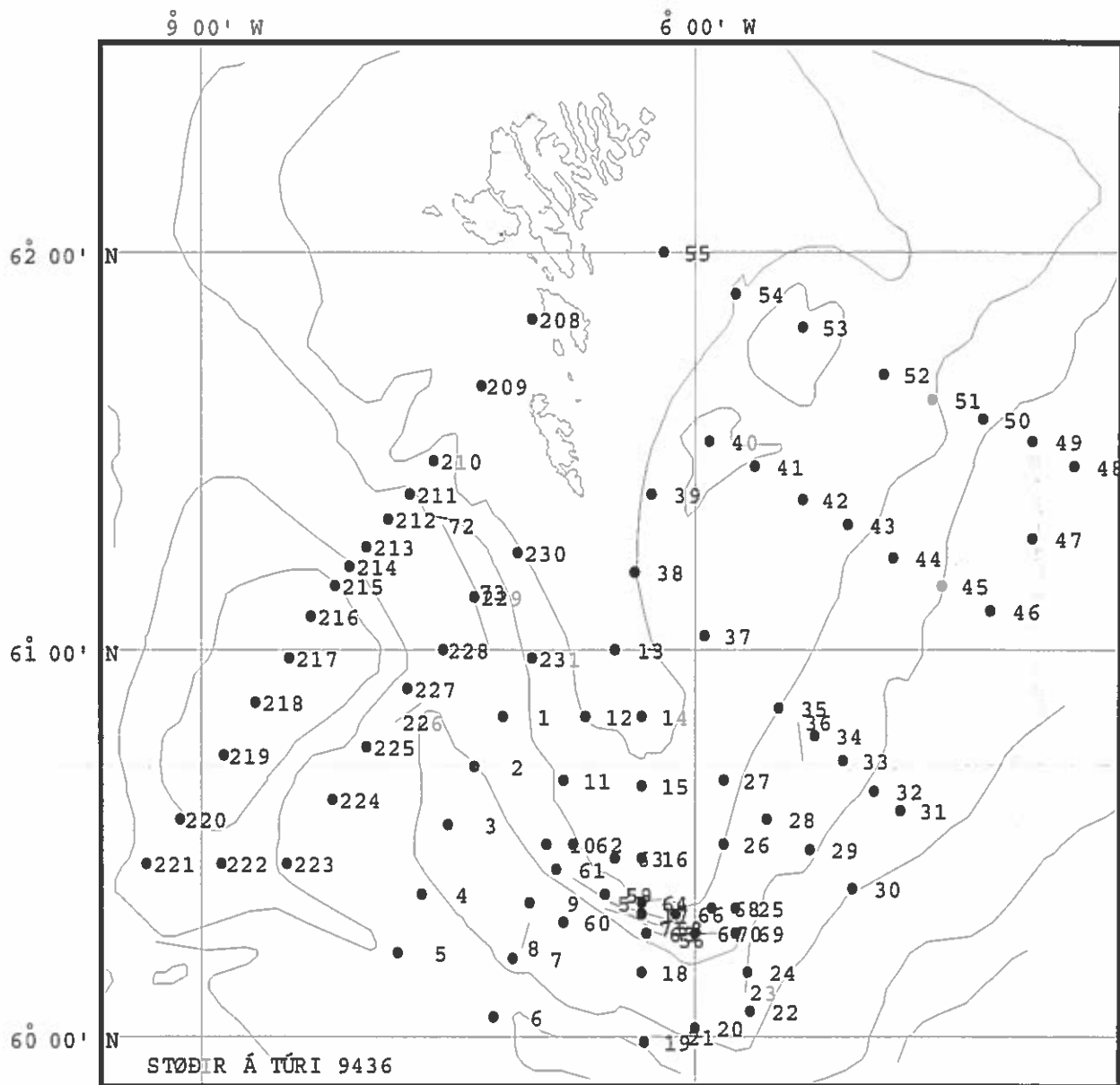
Rösk-01: CTD, Rosetta, Fluorimetur



Stoð nr.	Byrjanartíð	Breidd	Longd	Botnd.	Vindur	Slag	Reiðsk.	Skeið
94040208	29 Apr 1994 06:40	61°50.000'N	6°59.000'W	76 m	12 m/s E	HYDR	Rösk-01	15 min
94040209	29 Apr 1994 09:35	61°40.000'N	7°18.000'W	128 m	12 m/s E	HYDR	Rösk-01	15 min
94040210	29 Apr 1994 12:20	61°29.000'N	7°35.000'W	239 m	12 m/s E	HYDR	Rösk-01	15 min
94040211	29 Apr 1994 13:45	61°24.000'N	7°44.000'W	473 m	12 m/s E	HYDR	Rösk-01	15 min
94040212	29 Apr 1994 15:20	61°20.000'N	7°52.000'W	800 m	12 m/s E	HYDR	Rösk-01	15 min
94040213	29 Apr 1994 16:50	61°16.000'N	8°00.000'W	884 m	12 m/s E	HYDR	Rösk-01	15 min
94040214	29 Apr 1994 18:15	61°13.000'N	8°06.000'W	452 m	12 m/s E	HYDR	Rösk-01	15 min
94040215	29 Apr 1994 19:25	61°10.000'N	8°11.000'W	131 m	12 m/s E	HYDR	Rösk-01	15 min
94040216	29 Apr 1994 20:50	61°05.000'N	8°20.000'W	97 m	12 m/s E	HYDR	Rösk-01	15 min
94040217	29 Apr 1994 22:30	60°59.000'N	8°28.000'W	111 m	12 m/s E	HYDR	Rösk-01	15 min
94040218	30 Apr 1994 00:10	60°52.000'N	8°40.000'W	137 m	12 m/s E	HYDR	Rösk-01	15 min
94040219	30 Apr 1994 01:48	60°44.000'N	8°52.000'W	130 m	9 m/s E	HYDR	Rösk-01	15 min
94040220	30 Apr 1994 03:40	60°34.000'N	9°08.000'W	184 m	9 m/s E	HYDR	Rösk-01	15 min
94040221	30 Apr 1994 05:00	60°27.000'N	9°20.000'W	217 m	6 m/s E	HYDR	Rösk-01	15 min
94040222	30 Apr 1994 07:10	60°27.000'N	8°53.000'W	279 m	6 m/s E	HYDR	Rösk-01	
94040223	30 Apr 1994 08:40	60°27.000'N	8°29.000'W	648 m	6 m/s E	HYDR	Rösk-01	
94040224	30 Apr 1994 10:25	60°37.000'N	8°12.000'W	854 m	6 m/s E	HYDR	Rösk-01	
94040225	30 Apr 1994 11:50	60°45.000'N	8°00.000'W	924 m	6 m/s E	HYDR	Rösk-01	
94040227	30 Apr 1994 16:35	60°54.000'N	7°45.000'W	944 m	6 m/s E	HYDR	Rösk-01	
94040228	30 Apr 1994 17:55	61°00.000'N	7°32.000'W	885 m	6 m/s E	HYDR	Rösk-01	
94040229	30 Apr 1994 19:15	61°08.000'N	7°20.000'W	705 m	6 m/s E	HYDR	Rösk-01	
94040230	30 Apr 1994 20:35	61°15.000'N	7°04.000'W	168 m	6 m/s E	HYDR	Rösk-01	
94040231	30 Apr 1994 22:15	60°59.000'N	6°59.000'W	235 m	6 m/s E	HYDR	Rösk-01	
94050001	1 Mai 1994 00:00	60°50.000'N	7°10.000'W	633 m	6 m/s E	HYDR	Rösk-01	
94050002	1 Mai 1994 01:20	60°42.000'N	7°20.000'W	923 m	4 m/s SE	HYDR	Rösk-01	
94050003	1 Mai 1994 02:50	60°33.000'N	7°30.000'W	1075 m	4 m/s SE	HYDR	Rösk-01	
94050004	1 Mai 1994 04:45	60°22.000'N	7°40.000'W	960 m	4 m/s SE	HYDR	Rösk-01	
94050005	1 Mai 1994 06:15	60°13.000'N	7°48.000'W	575 m	4 m/s SE	HYDR	Rösk-01	
94050006	1 Mai 1994 08:45	60°03.000'N	7°13.000'W	465 m	4 m/s SE	HYDR	Rösk-01	
94050007	1 Mai 1994 10:00	60°12.000'N	7°06.000'W	1103 m	4 m/s SE	HYDR	Rösk-01	
94050009	1 Mai 1994 13:45	60°21.000'N	7°00.000'W	1126 m	9 m/s S	HYDR	Rösk-01	
94050010	1 Mai 1994 15:05	60°30.000'N	6°54.000'W	796 m	9 m/s S	HYDR	Rösk-01	
94050011	1 Mai 1994 16:20	60°40.000'N	6°48.000'W	270 m	12 m/s SE	HYDR	Rösk-01	
94050012	1 Mai 1994 17:38	60°50.000'N	6°40.000'W	180 m	12 m/s SE	HYDR	Rösk-01	
94050013	1 Mai 1994 19:10	61°00.000'N	6°29.000'W	147 m	12 m/s SE	HYDR	Rösk-01	
94050014	1 Mai 1994 21:00	60°50.000'N	6°20.000'W	163 m	12 m/s SE	HYDR	Rösk-01	
94050015	1 Mai 1994 22:40	60°39.000'N	6°20.000'W	277 m	12 m/s SE	HYDR	Rösk-01	
94050016	2 Mai 1994 00:35	60°28.000'N	6°20.000'W	295 m	12 m/s SE	HYDR	Rösk-01	
94050017	2 Mai 1994 02:15	60°19.000'N	6°20.000'W	638 m	12 m/s SE	HYDR	Rösk-01	
94050018	2 Mai 1994 04:03	60°10.000'N	6°20.000'W	1217 m	12 m/s S	HYDR	Rösk-01	
94050019	2 Mai 1994 06:00	59°59.000'N	6°19.000'W	858 m	12 m/s S	HYDR	Rösk-01	
94050020	2 Mai 1994 07:20	60°01.000'N	6°00.000'W	1075 m	12 m/s S	HYDR	Rösk-01	
94050022	2 Mai 1994 12:30	60°04.000'N	5°40.000'W	1000 m	4 m/s S	HYDR	Rösk-01	
94050024	2 Mai 1994 17:25	60°10.000'N	5°41.000'W	1105 m	4 m/s S	HYDR	Rösk-01	
94050025	2 Mai 1994 19:00	60°20.000'N	5°45.000'W	699 m	4 m/s S	HYDR	Rösk-01	
94050026	2 Mai 1994 20:20	60°30.000'N	5°50.000'W	582 m	6 m/s S	HYDR	Rösk-01	
94050027	2 Mai 1994 21:45	60°40.000'N	5°50.000'W	646 m	6 m/s S	HYDR	Rösk-01	
94050028	2 Mai 1994 23:03	60°34.000'N	5°34.000'W	758 m	6 m/s S	HYDR	Rösk-01	
94050029	3 Mai 1994 00:25	60°29.000'N	5°18.000'W	956 m	6 m/s SE	HYDR	Rösk-01	
94050030	3 Mai 1994 02:00	60°23.000'N	5°02.000'W	975 m	6 m/s SE	HYDR	Rösk-01	
94050031	3 Mai 1994 03:45	60°35.000'N	4°45.000'W	1085 m	6 m/s SE	HYDR	Rösk-01	15 min
94050032	3 Mai 1994 05:00	60°38.000'N	4°54.000'W	1023 m	6 m/s SE	HYDR	Rösk-01	15 min
94050033	3 Mai 1994 06:30	60°43.000'N	5°06.000'W	910 m	6 m/s SE	HYDR	Rösk-01	15 min
94050034	3 Mai 1994 07:50	60°47.000'N	5°16.000'W	824 m	6 m/s SE	HYDR	Rösk-01	
94050035	3 Mai 1994 09:15	60°51.000'N	5°29.000'W	591 m	6 m/s SE	HYDR	Rösk-01	
94050037	3 Mai 1994 16:30	61°02.000'N	5°57.000'W	275 m	15 m/s SE	HYDR	Rösk-01	
94050038	3 Mai 1994 18:50	61°12.000'N	6°22.000'W	231 m	15 m/s SE	HYDR	Rösk-01	
94050039	3 Mai 1994 22:05	61°24.000'N	6°16.000'W	227 m	15 m/s SE	HYDR	Rösk-01	
94050040	4 Mai 1994 00:35	61°32.000'N	5°55.000'W	175 m	15 m/s SE	HYDR	Rösk-01	
94050041	4 Mai 1994 03:00	61°28.000'N	5°38.000'W	200 m	15 m/s SE	HYDR	Rösk-01	
94050042	4 Mai 1994 04:45	61°23.000'N	5°21.000'W	183 m	15 m/s SE	HYDR	Rösk-01	
94050043	4 Mai 1994 06:30	61°19.000'N	5°04.000'W	266 m	15 m/s SE	HYDR	Rösk-01	
94050044	4 Mai 1994 08:45	61°14.000'N	4°47.000'W	751 m	15 m/s SE	HYDR	Rösk-01	
94050045	4 Mai 1994 10:50	61°10.000'N	4°30.000'W	1093 m	15 m/s SE	HYDR	Rösk-01	
94050046	4 Mai 1994 13:30	61°06.000'N	4°12.000'W	1148 m	15 m/s SE	HYDR	Rösk-01	
94050047	4 Mai 1994 15:50	61°17.000'N	3°57.000'W	1056 m	15 m/s SE	HYDR	Rösk-01	
94050048	4 Mai 1994 17:50	61°28.000'N	3°42.000'W	1234 m	15 m/s SE	HYDR	Rösk-01	15 min
94050049	4 Mai 1994 19:45	61°32.000'N	3°57.000'W	1223 m	15 m/s SE	HYDR	Rösk-01	15 min
94050050	4 Mai 1994 21:36	61°35.000'N	4°15.000'W	991 m	15 m/s SE	HYDR	Rösk-01	15 min
94050051	4 Mai 1994 23:25	61°38.000'N	4°33.000'W	542 m	15 m/s SE	HYDR	Rösk-01	15 min
94050052	5 Mai 1994 01:25	61°42.000'N	4°51.000'W	236 m	15 m/s SE	HYDR	Rösk-01	15 min
94050053	5 Mai 1994 03:50	61°49.000'N	5°21.000'W	178 m	15 m/s SE	HYDR	Rösk-01	15 min
94050054	5 Mai 1994 05:45	61°54.000'N	5°45.000'W	287 m	15 m/s SE	HYDR	Rösk-01	15 min
94050055	5 Mai 1994 07:50	62°00.000'N	6°12.000'W	125 m	15 m/s SE	HYDR	Rösk-01	15 min

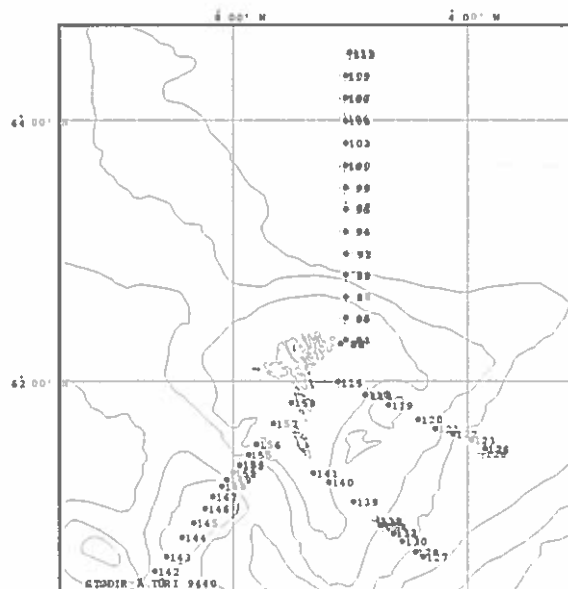
94050059		7 Mai 1994 18:35		60°22.000'N	6°33.000'W	712 m		9 m/s SW		HYDR		Rösk-01	
94050060		7 Mai 1994 20:25		60°18.000'N	6°48.000'W	1137 m		9 m/s SW		HYDR		Rösk-01	
94050061		7 Mai 1994 21:45		60°26.000'N	6°50.000'W	864 m		9 m/s SW		HYDR		Rösk-01	
94050062		7 Mai 1994 22:40		60°30.000'N	6°44.000'W	420 m		9 m/s SW		HYDR		Rösk-01	
94050063		7 Mai 1994 23:45		60°28.000'N	6°29.000'W	308 m		9 m/s SW		HYDR		Rösk-01	
94050064		8 Mai 1994 01:00		60°21.000'N	6°20.000'W	493 m		9 m/s SW		HYDR		Rösk-01	
94050065		8 Mai 1994 02:00		60°16.000'N	6°18.000'W	942 m		9 m/s SW		HYDR		Rösk-01	
94050066		8 Mai 1994 03:10		60°19.000'N	6°07.000'W	572 m		9 m/s SW		HYDR		Rösk-01	
94050067		8 Mai 1994 04:00		60°16.000'N	6°00.000'W	724 m		9 m/s SW		HYDR		Rösk-01	
94050068		8 Mai 1994 04:55		60°20.000'N	5°54.000'W	573 m		9 m/s SW		HYDR		Rösk-01	
94050069		8 Mai 1994 05:50		60°16.000'N	5°45.000'W	904 m		9 m/s SW		HYDR		Rösk-01	

Rösk-01: CTD, Rosetta, Fluorimetur



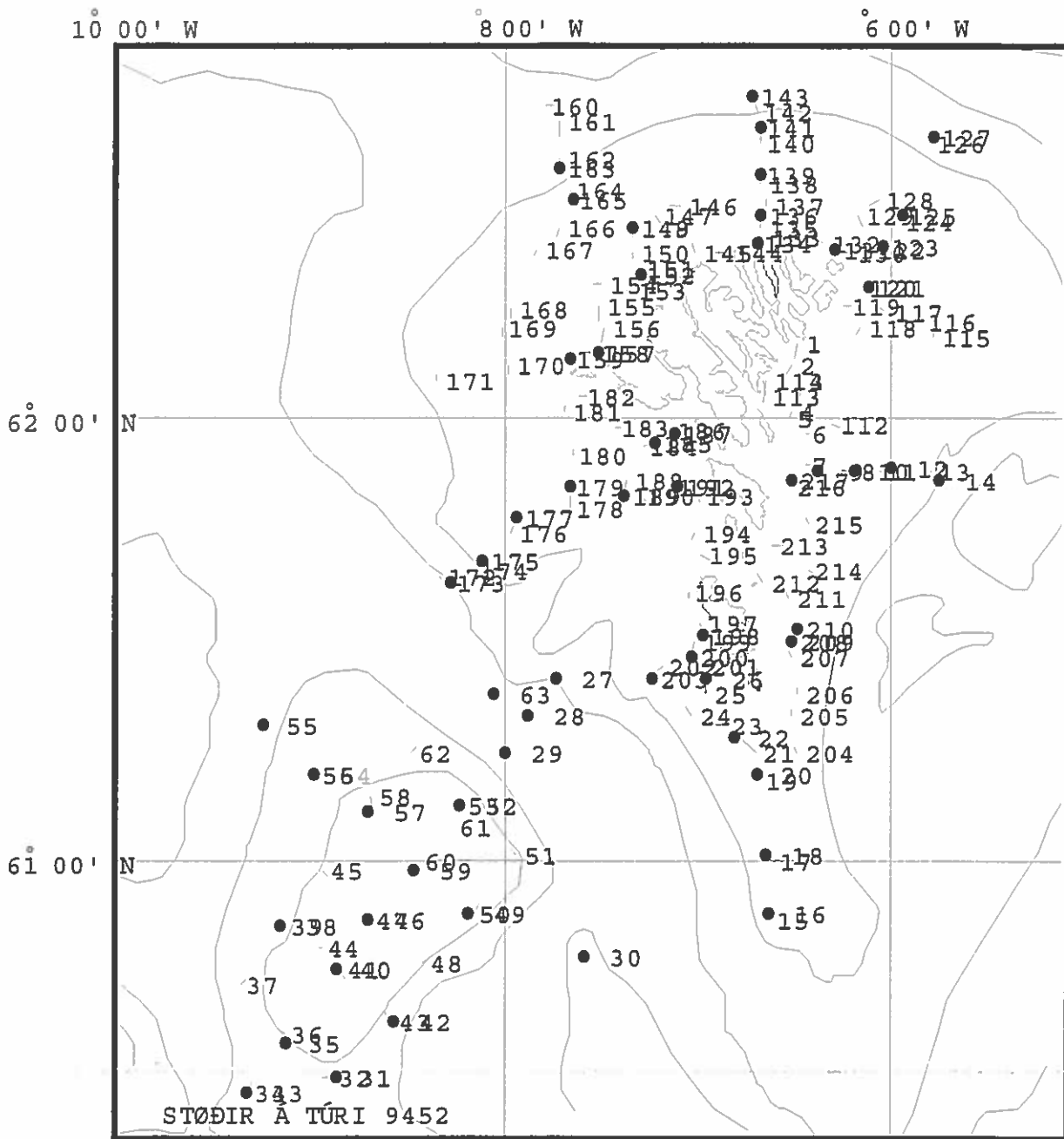
Stoð nr.	Byrjanartíð	Breidd	Longd	Botnd.	Vindur	Slag	Reiðsk.	Skeið
94050075	13 Mai 1994 18:45	62°17.820'N	6°10.440'W	78 m	4 m/s N	HYDR	Rösk-02	
94050076	13 Mai 1994 20:05	62°17.820'N	6°10.440'W	77 m	4 m/s N	HYDR	Rösk-02	
94050077	13 Mai 1994 21:05	62°17.820'N	6°10.440'W	80 m	4 m/s N	HYDR	Rösk-02	
94050078	13 Mai 1994 22:55	62°17.820'N	6°10.440'W	78 m	4 m/s N	HYDR	Rösk-02	
94050079	14 Mai 1994 00:12	62°17.820'N	6°10.440'W	80 m	4 m/s N	HYDR	Rösk-02	
94050080	14 Mai 1994 01:35	62°17.820'N	6°10.440'W	80 m	4 m/s N	HYDR	Rösk-02	
94050081	14 Mai 1994 03:35	62°17.820'N	6°10.440'W	81 m	9 m/s N	HYDR	Rösk-02	
94050083	14 Mai 1994 05:20	62°20.000'N	6°05.000'W	80 m	9 m/s N	HYDR	Rösk-02	
94050085	14 Mai 1994 07:00	62°30.000'N	6°05.000'W	112 m	9 m/s N	HYDR	Rösk-02	
94050087	14 Mai 1994 08:45	62°40.000'N	6°05.000'W	205 m	9 m/s N	HYDR	Rösk-02	
94050089	14 Mai 1994 10:30	62°50.000'N	6°05.000'W	554 m	9 m/s N	HYDR	Rösk-02	
94050091	14 Mai 1994 12:20	63°00.000'N	6°05.000'W	1700 m	9 m/s N	HYDR	Rösk-02	
94050093	14 Mai 1994 14:35	63°10.000'N	6°05.000'W	1934 m	9 m/s N	HYDR	Rösk-02	
94050095	14 Mai 1994 16:50	63°20.000'N	6°05.000'W	1720 m	9 m/s N	HYDR	Rösk-02	
94050098	14 Mai 1994 19:15	63°30.000'N	6°05.000'W	1830 m	9 m/s N	HYDR	Rösk-02	
94050100	14 Mai 1994 21:30	63°40.000'N	6°05.000'W	2000 m	9 m/s N	HYDR	Rösk-02	
94050102	14 Mai 1994 23:40	63°50.000'N	6°05.000'W	2400 m	9 m/s N	HYDR	Rösk-02	
94050104	15 Mai 1994 01:55	64°00.000'N	6°05.000'W	2400 m	9 m/s N	HYDR	Rösk-02	
94050107	15 Mai 1994 04:20	64°10.000'N	6°05.000'W	2400 m	9 m/s N	HYDR	Rösk-02	
94050109	15 Mai 1994 06:35	64°20.000'N	6°05.000'W	2800 m	9 m/s N	HYDR	Rösk-02	
94050111	15 Mai 1994 08:45	64°30.000'N	6°00.000'W	2800 m	9 m/s N	HYDR	Rösk-02	
94050114	16 Mai 1994 00:15	62°00.000'N	6°12.000'W	124 m	9 m/s N	HYDR	Rösk-02	
94050116	16 Mai 1994 02:07	61°54.000'N	5°45.000'W	287 m	9 m/s N	HYDR	Rösk-02	
94050119	16 Mai 1994 04:08	61°49.000'N	5°21.000'W	175 m	6 m/s N	HYDR	Rösk-02	
94050120	16 Mai 1994 05:55	61°42.000'N	4°51.000'W	230 m	6 m/s N	HYDR	Rösk-02	
94050121	16 Mai 1994 07:05	61°38.000'N	4°33.000'W	547 m	6 m/s N	HYDR	Rösk-02	
94050122	16 Mai 1994 08:20	61°35.000'N	4°15.000'W	988 m	6 m/s NE	HYDR	Rösk-02	
94050123	16 Mai 1994 09:45	61°32.000'N	3°57.000'W	1222 m	6 m/s NE	HYDR	Rösk-02	
94050124	16 Mai 1994 11:00	61°28.000'N	3°42.000'W	1232 m	9 m/s NE	HYDR	Rösk-02	
94050127	16 Mai 1994 18:05	60°35.000'N	4°45.000'W	1083 m	9 m/s NE	HYDR	Rösk-02	
94050128	16 Mai 1994 19:05	60°38.000'N	4°54.000'W	1017 m	9 m/s NE	HYDR	Rösk-02	
94050130	16 Mai 1994 20:30	60°43.000'N	5°06.000'W	908 m	9 m/s NE	HYDR	Rösk-02	
94050131	16 Mai 1994 21:30	60°47.000'N	5°16.000'W	826 m	9 m/s NE	HYDR	Rösk-02	
94050133	16 Mai 1994 22:45	60°51.000'N	5°29.000'W	669 m	9 m/s NE	HYDR	Rösk-02	
94050139	17 Mai 1994 02:07	61°02.000'N	5°57.000'W	276 m	4 m/s NE	HYDR	Rösk-02	
94050140	17 Mai 1994 04:00	61°12.000'N	6°22.000'W	230 m	9 m/s NE	HYDR	Rösk-02	
94050141	17 Mai 1994 05:10	61°16.000'N	6°37.000'W	101 m	9 m/s NE	HYDR	Rösk-02	
94050142	17 Mai 1994 13:35	60°28.000'N	9°20.000'W	333 m	9 m/s NE	HYDR	Rösk-02	
94050143	17 Mai 1994 14:50	60°35.000'N	9°08.000'W	172 m	9 m/s NE	HYDR	Rösk-02	
94050144	17 Mai 1994 16:20	60°45.000'N	8°52.000'W	122 m	9 m/s NE	HYDR	Rösk-02	
94050145	17 Mai 1994 17:30	60°52.000'N	8°40.000'W	136 m	9 m/s NE	HYDR	Rösk-02	
94050146	17 Mai 1994 18:35	60°59.000'N	8°28.000'W	110 m	9 m/s NE	HYDR	Rösk-02	
94050147	17 Mai 1994 19:25	61°05.000'N	8°20.000'W	96 m	9 m/s NE	HYDR	Rösk-02	
94050148	17 Mai 1994 20:11	61°10.000'N	8°11.000'W	129 m	9 m/s NE	HYDR	Rösk-02	
94050149	17 Mai 1994 20:45	61°13.000'N	8°06.000'W	459 m	4 m/s NE	HYDR	Rösk-02	
94050150	17 Mai 1994 21:30	61°16.000'N	8°00.000'W	880 m	4 m/s NE	HYDR	Rösk-02	
94050152	17 Mai 1994 22:45	61°20.000'N	7°53.000'W	803 m	4 m/s NE	HYDR	Rösk-02	
94050155	18 Mai 1994 00:05	61°25.000'N	7°44.000'W	348 m	4 m/s NE	HYDR	Rösk-02	
94050156	18 Mai 1994 00:50	61°30.000'N	7°35.000'W	232 m	4 m/s NE	HYDR	Rösk-02	
94050157	18 Mai 1994 02:20	61°40.000'N	7°18.000'W	127 m	4 m/s NE	HYDR	Rösk-02	
94050158	18 Mai 1994 03:45	61°50.000'N	7°00.000'W	74 m	4 m/s NE	HYDR	Rösk-02	

Rösk-02: CTD, Rosetta, Fluorimetur



Stoð nr.	Byrjanartíð	Breidd	Longd	Botnd.	Vindur	Slag	Reiðsk.	Skeið
94060121	24 Jun 1994 12:19	62°17.500'N	6°07.000'W	84 m	4 m/s S	HYDR	Rðsk-03	
94060123	24 Jun 1994 14:00	62°22.700'N	6°03.000'W	90 m	4 m/s S	HYDR	Rðsk-03	
94060125	24 Jun 1994 15:25	62°27.000'N	5°57.000'W	117 m	4 m/s S	HYDR	Rðsk-03	
94060127	24 Jun 1994 17:20	62°37.000'N	5°47.000'W	184 m	6 m/s SE	HYDR	Rðsk-03	
94060131	25 Jun 1994 08:20	62°22.500'N	6°17.700'W	69 m	2 m/s N	HYDR	Rðsk-03	
94060134	25 Jun 1994 11:10	62°23.000'N	6°42.000'W	80 m	2 m/s N	HYDR	Rðsk-03	
94060136	25 Jun 1994 12:14	62°27.000'N	6°40.400'W	91 m	2 m/s N	HYDR	Rðsk-03	
94060141	25 Jun 1994 15:15	62°38.000'N	6°41.000'W	168 m	2 m/s N	HYDR	Rðsk-03	
94060143	25 Jun 1994 16:34	62°42.000'N	6°43.000'W	178 m	2 m/s N	HYDR	Rðsk-03	
94060149	26 Jun 1994 10:01	62°25.000'N	7°20.000'W	95 m	6 m/s SE	HYDR	Rðsk-03	
94060152	26 Jun 1994 12:02	62°19.000'N	7°18.000'W	87 m	6 m/s SE	HYDR	Rðsk-03	
94060157	26 Jun 1994 16:15	62°09.000'N	7°31.000'W	66 m	6 m/s SE	HYDR	Rðsk-03	
94060159	26 Jun 1994 17:16	62°08.000'N	7°40.000'W	79 m	6 m/s SE	HYDR	Rðsk-03	
94060163	27 Jun 1994 08:04	62°33.000'N	7°43.000'W	179 m	4 m/s SE	HYDR	Rðsk-03	
94060165	27 Jun 1994 09:30	62°29.000'N	7°39.000'W	121 m	4 m/s SE	HYDR	Rðsk-03	
94060173	28 Jun 1994 06:15	61°38.000'N	8°17.000'W	483 m	6 m/s S	HYDR	Rðsk-03	
94060175	28 Jun 1994 07:31	61°41.000'N	8°07.000'W	157 m	6 m/s S	HYDR	Rðsk-03	
94060177	28 Jun 1994 08:57	61°47.000'N	7°56.000'W	155 m	6 m/s S	HYDR	Rðsk-03	
94060179	28 Jun 1994 10:35	61°51.000'N	7°40.000'W	142 m	6 m/s S	HYDR	Rðsk-03	
94060185	28 Jun 1994 15:45	61°57.000'N	7°13.000'W	86 m	Stilli	HYDR	Rðsk-03	
94060187	28 Jun 1994 16:50	61°58.000'N	7°07.000'W	77 m	Stilli	HYDR	Rðsk-03	
94060189	29 Jun 1994 06:15	61°50.000'N	7°23.000'W	128 m	4 m/s SE	HYDR	Rðsk-03	
94060192	29 Jun 1994 08:18	61°51.000'N	7°06.000'W	77 m	4 m/s SE	HYDR	Rðsk-03	
94060198	29 Jun 1994 14:03	61°31.000'N	6°58.000'W	76 m	4 m/s SE	HYDR	Rðsk-03	
94060200	29 Jun 1994 14:57	61°28.000'N	7°02.000'W	106 m	4 m/s SE	HYDR	Rðsk-03	
94060203	29 Jun 1994 17:11	61°25.000'N	7°14.000'W	156 m	2 m/s NW	HYDR	Rðsk-03	
94060208	30 Jun 1994 09:24	61°30.000'N	6°31.000'W	112 m	6 m/s W	HYDR	Rðsk-03	
94060210	30 Jun 1994 10:24	61°32.000'N	6°29.000'W	107 m	6 m/s W	HYDR	Rðsk-03	
94060217	30 Jun 1994 17:02	61°52.000'N	6°31.000'W	76 m	6 m/s W	HYDR	Rðsk-03	
94070008	1 Jul 1994 12:19	61°53.000'N	6°23.000'W	82 m	2 m/s W	HYDR	Rðsk-03	
94070010	1 Jul 1994 13:23	61°53.000'N	6°12.000'W	111 m	2 m/s W	HYDR	Rðsk-03	
94070012	1 Jul 1994 14:42	61°53.500'N	6°00.000'W	168 m	2 m/s W	HYDR	Rðsk-03	
94070014	1 Jul 1994 16:03	61°52.000'N	5°45.000'W	297 m	2 m/s W	HYDR	Rðsk-03	
94070016	2 Jul 1994 06:10	60°53.000'N	6°38.000'W	171 m	4 m/s SE	HYDR	Rðsk-03	
94070018	2 Jul 1994 07:45	61°01.000'N	6°39.000'W	145 m	4 m/s SE	HYDR	Rðsk-03	
94070020	2 Jul 1994 09:38	61°12.000'N	6°42.000'W	104 m	4 m/s SE	HYDR	Rðsk-03	
94070022	2 Jul 1994 10:57	61°17.000'N	6°49.000'W	119 m	6 m/s SE	HYDR	Rðsk-03	
94070026	2 Jul 1994 14:04	61°25.000'N	6°57.000'W	106 m	6 m/s SE	HYDR	Rðsk-03	
94070027	2 Jul 1994 16:22	61°25.000'N	7°44.000'W	353 m	6 m/s SE	HYDR	Rðsk-03	
94070028	2 Jul 1994 18:30	61°20.000'N	7°53.000'W	807 m	6 m/s SE	HYDR	Rðsk-03	
94070029	2 Jul 1994 19:01	61°15.000'N	8°00.000'W	863 m	6 m/s SE	HYDR	Rðsk-03	
94070030	2 Jul 1994 23:45	60°47.000'N	7°35.000'W	935 m	6 m/s SE	HYDR	Rðsk-03	
94070031	3 Jul 1994 05:00	60°30.000'N	8°52.000'W	230 m	9 m/s SE	HYDR	Rðsk-03	
94070033	3 Jul 1994 07:20	60°28.000'N	9°20.000'W	345 m	9 m/s SE	HYDR	Rðsk-03	
94070035	3 Jul 1994 09:14	60°35.000'N	9°08.000'W	182 m	9 m/s SE	HYDR	Rðsk-03	
94070038	3 Jul 1994 12:40	60°51.000'N	9°09.000'W	112 m	9 m/s SE	HYDR	Rðsk-03	
94070040	3 Jul 1994 14:30	60°45.000'N	8°52.000'W	125 m	9 m/s SE	HYDR	Rðsk-03	
94070042	3 Jul 1994 16:22	60°38.000'N	8°34.000'W	522 m	9 m/s SE	HYDR	Rðsk-03	
94070046	4 Jul 1994 09:51	60°52.000'N	8°42.000'W	135 m	9 m/s SE	HYDR	Rðsk-03	
94070049	4 Jul 1994 13:15	60°53.000'N	8°11.000'W	200 m	9 m/s SE	HYDR	Rðsk-03	
94070052	4 Jul 1994 16:39	61°08.000'N	8°14.000'W	109 m	9 m/s SE	HYDR	Rðsk-03	
94070054	4 Jul 1994 23:40	61°12.000'N	8°59.000'W	282 m	9 m/s SE	HYDR	Rðsk-03	
94070055	5 Jul 1994 01:14	61°19.000'N	9°15.000'W	489 m	9 m/s SE	HYDR	Rðsk-03	
94070057	5 Jul 1994 07:00	61°07.000'N	8°42.000'W	123 m	9 m/s NE	HYDR	Rðsk-03	
94070059	5 Jul 1994 08:53	60°59.000'N	8°28.000'W	110 m	9 m/s NE	HYDR	Rðsk-03	

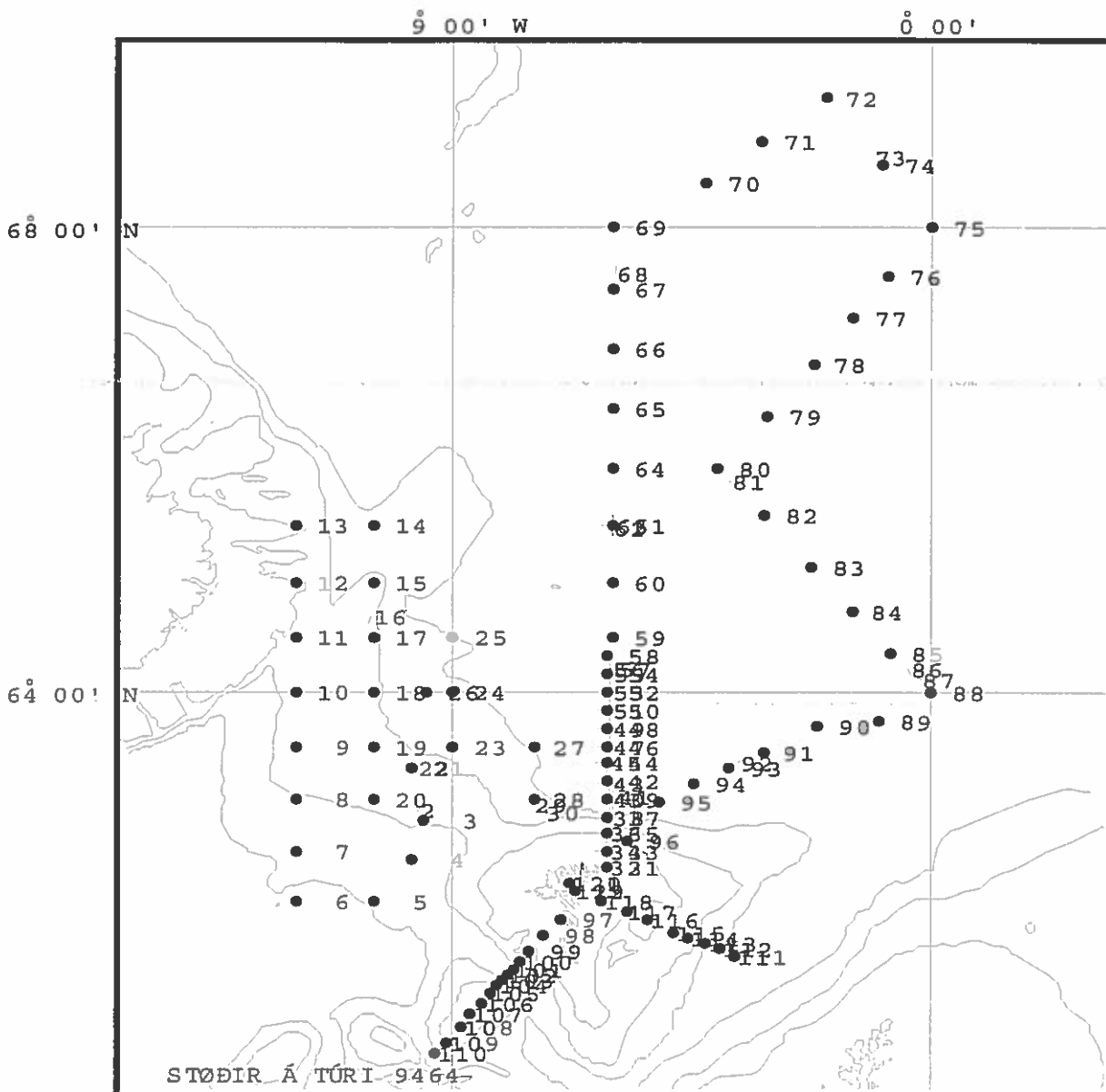
Rðsk-03: CTD, Rosetta, Fluorimetur



Stað nr.	Byrjanartíð	Breidd	Longd	Botnd.	Vindur	Slag	Reiðsk.	Skeið
94080003	6 Aug 1994 12:20	62°48.000'N	9°33.000'W	495 m	4 m/s W	HYDR	Rðsk-03	
94080004	6 Aug 1994 14:55	62°25.000'N	9°47.000'W	603 m	4 m/s W	HYDR	Rðsk-03	
94080005	6 Aug 1994 18:40	62°00.000'N	10°30.000'W	959 m	4 m/s W	HYDR	Rðsk-03	
94080006	7 Aug 1994 00:30	62°00.000'N	12°00.000'W	1214 m	12 m/s W	HYDR	Rðsk-03	
94080007	7 Aug 1994 04:30	62°30.000'N	12°00.000'W	875 m	12 m/s W	HYDR	Rðsk-03	
94080008	7 Aug 1994 08:20	63°00.000'N	12°00.000'W	472 m	12 m/s W	HYDR	Rðsk-03	
94080009	7 Aug 1994 12:05	63°30.000'N	12°00.000'W	406 m	12 m/s W	HYDR	Rðsk-03	
94080010	7 Aug 1994 16:10	64°00.000'N	12°00.000'W	375 m	12 m/s W	HYDR	Rðsk-03	
94080011	7 Aug 1994 19:50	64°30.000'N	12°00.000'W	394 m	12 m/s W	HYDR	Rðsk-03	
94080012	7 Aug 1994 23:25	65°00.000'N	12°00.000'W	190 m	4 m/s W	HYDR	Rðsk-03	
94080013	8 Aug 1994 03:10	65°30.000'N	12°00.000'W	182 m	4 m/s W	HYDR	Rðsk-03	
94080014	8 Aug 1994 07:30	65°30.000'N	10°30.000'W	795 m	4 m/s W	HYDR	Rðsk-03	
94080015	8 Aug 1994 11:30	65°00.000'N	10°30.000'W	446 m	4 m/s W	HYDR	Rðsk-03	
94080017	8 Aug 1994 16:50	64°30.000'N	10°30.000'W	477 m	4 m/s W	HYDR	Rðsk-03	
94080018	8 Aug 1994 20:35	64°00.000'N	10°30.000'W	430 m	Stilli	HYDR	Rðsk-03	
94080019	9 Aug 1994 00:25	63°30.000'N	10°30.000'W	488 m	6 m/s SW	HYDR	Rðsk-03	
94080020	9 Aug 1994 03:50	63°00.000'N	10°30.000'W	466 m	9 m/s SW	HYDR	Rðsk-03	
94080021	9 Aug 1994 07:00	63°18.000'N	9°46.000'W	490 m	9 m/s SW	HYDR	Rðsk-03	
94080023	9 Aug 1994 11:35	63°30.000'N	9°00.000'W	580 m	9 m/s W	HYDR	Rðsk-03	
94080024	9 Aug 1994 15:10	64°00.000'N	9°00.000'W	836 m	9 m/s SW	HYDR	Rðsk-03	
94080025	9 Aug 1994 19:05	64°30.000'N	9°00.000'W	1166 m	9 m/s SW	HYDR	Rðsk-03	
94080026	10 Aug 1994 01:20	64°00.000'N	9°30.000'W	1718 m	9 m/s SW	HYDR	Rðsk-03	
94080027	10 Aug 1994 05:30	63°30.000'N	7°30.000'W	1050 m	9 m/s SW	HYDR	Rðsk-03	
94080028	10 Aug 1994 09:15	63°00.000'N	7°30.000'W	784 m	9 m/s SW	HYDR	Rðsk-03	
94080031	11 Aug 1994 05:00	62°20.000'N	6°05.000'W	80 m	Stilli	HYDR	Rðsk-03	
94080033	11 Aug 1994 07:05	62°30.000'N	6°05.000'W	110 m	Stilli	HYDR	Rðsk-03	
94080035	11 Aug 1994 08:45	62°40.000'N	6°05.000'W	178 m	Stilli	HYDR	Rðsk-03	
94080037	11 Aug 1994 10:40	62°50.000'N	6°05.000'W	547 m	4 m/s S	HYDR	Rðsk-03	
94080039	11 Aug 1994 12:40	63°00.000'N	6°05.000'W	1650 m	4 m/s S	HYDR	Rðsk-03	
94080042	11 Aug 1994 18:00	63°10.000'N	6°05.000'W	1800 m	9 m/s SW	HYDR	Rðsk-03	
94080044	11 Aug 1994 20:34	63°20.000'N	6°05.000'W	1700 m	9 m/s SW	HYDR	Rðsk-03	
94080046	11 Aug 1994 23:08	63°30.000'N	6°05.000'W	1800 m	9 m/s SW	HYDR	Rðsk-03	
94080048	12 Aug 1994 01:35	63°40.000'N	6°05.000'W	2110 m	9 m/s SW	HYDR	Rðsk-03	
94080050	12 Aug 1994 03:55	63°50.000'N	6°05.000'W	2400 m	9 m/s W	HYDR	Rðsk-03	
94080052	12 Aug 1994 06:16	64°00.000'N	6°05.000'W	2400 m	9 m/s W	HYDR	Rðsk-03	
94080054	12 Aug 1994 08:43	64°10.000'N	6°05.000'W	2500 m	9 m/s NW	HYDR	Rðsk-03	
94080058	12 Aug 1994 18:30	64°20.000'N	6°05.000'W	2500 m	15 m/s N	HYDR	Rðsk-03	
94080059	12 Aug 1994 21:20	64°30.000'N	6°00.000'W	2500 m	15 m/s N	HYDR	Rðsk-03	
94080060	13 Aug 1994 04:45	65°00.000'N	6°00.000'W	2500 m	12 m/s N	HYDR	Rðsk-03	
94080061	13 Aug 1994 11:05	65°30.000'N	6°00.000'W	2500 m	12 m/s N	HYDR	Rðsk-03	
94080064	13 Aug 1994 20:40	66°00.000'N	6°00.000'W	2500 m	6 m/s N	HYDR	Rðsk-03	
94080065	14 Aug 1994 01:05	66°30.000'N	6°00.000'W	2500 m	6 m/s N	HYDR	Rðsk-03	
94080066	14 Aug 1994 05:15	67°00.000'N	6°00.000'W	2500 m	Stilli	HYDR	Rðsk-03	
94080067	14 Aug 1994 09:20	67°30.000'N	6°00.000'W	2500 m	Stilli	HYDR	Rðsk-03	
94080069	14 Aug 1994 15:45	68°00.000'N	6°00.000'W	2500 m	9 m/s SW	HYDR	Rðsk-03	
94080070	14 Aug 1994 21:10	68°20.000'N	4°15.000'W	2500 m	9 m/s SW	HYDR	Rðsk-03	
94080071	15 Aug 1994 01:20	68°40.000'N	3°11.000'W	2500 m	9 m/s SW	HYDR	Rðsk-03	
94080072	15 Aug 1994 05:25	69°00.000'N	2°00.000'W	2500 m	9 m/s SW	HYDR	Rðsk-03	
94080074	15 Aug 1994 12:40	68°29.000'N	0°57.000'W	2500 m	9 m/s SW	HYDR	Rðsk-03	
94080075	15 Aug 1994 17:20	68°00.000'N	0°00.000'W	2500 m	9 m/s SW	HYDR	Rðsk-03	
94080076	15 Aug 1994 21:40	67°36.000'N	0°50.000'W	2500 m	9 m/s SW	HYDR	Rðsk-03	
94080077	16 Aug 1994 01:15	67°16.000'N	1°29.000'W	2500 m	9 m/s S	HYDR	Rðsk-03	
94080078	16 Aug 1994 05:15	66°53.000'N	2°14.000'W	2500 m	9 m/s S	HYDR	Rðsk-03	
94080079	16 Aug 1994 09:25	66°26.000'N	3°05.000'W	2500 m	9 m/s S	HYDR	Rðsk-03	
94080080	16 Aug 1994 13:40	66°00.000'N	4°00.000'W	2500 m	9 m/s SW	HYDR	Rðsk-03	
94080082	16 Aug 1994 20:00	65°36.000'N	3°08.000'W	2500 m	4 m/s SE	HYDR	Rðsk-03	
94080083	17 Aug 1994 00:30	65°08.000'N	2°16.000'W	2500 m	6 m/s SE	HYDR	Rðsk-03	
94080084	17 Aug 1994 04:20	64°45.000'N	1°31.000'W	2500 m	6 m/s SE	HYDR	Rðsk-03	
94080085	17 Aug 1994 08:30	64°22.000'N	0°46.000'W	2500 m	6 m/s SE	HYDR	Rðsk-03	
94080088	17 Aug 1994 17:20	64°00.000'N	0°00.000'W	2500 m	6 m/s SE	HYDR	Rðsk-03	
94080089	17 Aug 1994 21:30	63°44.000'N	0°59.000'W	2500 m	6 m/s SE	HYDR	Rðsk-03	
94080090	18 Aug 1994 01:40	63°41.000'N	2°09.000'W	2500 m	4 m/s SE	HYDR	Rðsk-03	
94080091	18 Aug 1994 05:35	63°27.000'N	3°10.000'W	2500 m	4 m/s SE	HYDR	Rðsk-03	
94080093	18 Aug 1994 10:55	63°17.000'N	3°48.000'W	2500 m	4 m/s SE	HYDR	Rðsk-03	
94080094	18 Aug 1994 13:50	63°09.000'N	4°27.000'W	2500 m	4 m/s SE	HYDR	Rðsk-03	
94080095	18 Aug 1994 16:30	62°59.000'N	5°06.000'W	1900 m	4 m/s SE	HYDR	Rðsk-03	
94080096	18 Aug 1994 20:05	62°36.000'N	5°42.000'W	195 m	4 m/s SE	HYDR	Rðsk-03	
94080097	19 Aug 1994 13:50	61°50.000'N	7°00.000'W	70 m	Stilli	HYDR	Rðsk-03	
94080098	19 Aug 1994 15:50	61°40.000'N	7°18.000'W	125 m	Stilli	HYDR	Rðsk-03	
94080099	19 Aug 1994 17:00	61°30.000'N	7°35.000'W	236 m	Stilli	HYDR	Rðsk-03	
94080100	19 Aug 1994 18:00	61°25.000'N	7°44.000'W	350 m	Stilli	HYDR	Rðsk-03	
94080101	19 Aug 1994 19:10	61°20.000'N	7°53.000'W	805 m	Stilli	HYDR	Rðsk-03	
94080102	19 Aug 1994 21:15	61°16.000'N	8°00.000'W	880 m	Stilli	HYDR	Rðsk-03	
94080103	19 Aug 1994 22:20	61°13.000'N	8°05.000'W	457 m	Stilli	HYDR	Rðsk-03	

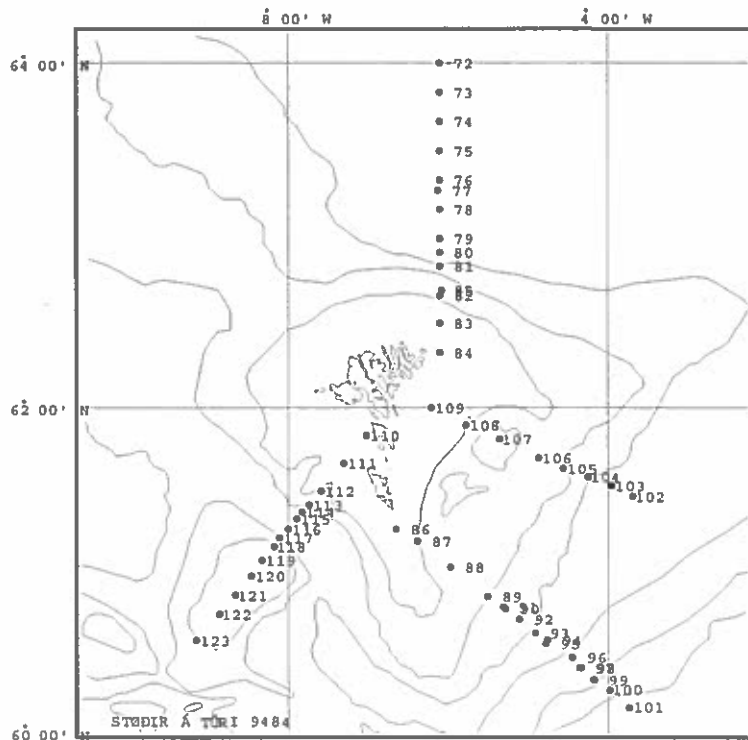
94080104		19 Aug 1994 22:55		61°10.000'N	8°11.000'W	130 m		Stilli		HYDR		Rösk-03	
94080105		19 Aug 1994 23:50		61°05.000'N	8°20.000'W	95 m		Stilli		HYDR		Rösk-03	
94080106		20 Aug 1994 00:45		60°59.000'N	8°28.000'W	108 m		Stilli		HYDR		Rösk-03	
94080107		20 Aug 1994 01:40		60°52.000'N	8°40.000'W	137 m		Stilli		HYDR		Rösk-03	
94080108		20 Aug 1994 02:50		60°45.000'N	8°52.000'W	124 m		Stilli		HYDR		Rösk-03	
94080109		20 Aug 1994 04:25		60°35.000'N	9°08.000'W	178 m		Stilli		HYDR		Rösk-03	
94080110		20 Aug 1994 05:40		60°28.000'N	9°20.000'W	331 m		Stilli		HYDR		Rösk-03	
94080111		20 Aug 1994 22:05		61°28.000'N	3°42.000'W	1232 m		6 m/s W		HYDR		Rösk-03	
94080112		20 Aug 1994 23:30		61°32.000'N	3°57.000'W	1223 m		9 m/s W		HYDR		Rösk-03	
94080113		21 Aug 1994 01:05		61°35.000'N	4°15.000'W	998 m		9 m/s W		HYDR		Rösk-03	
94080114		21 Aug 1994 02:30		61°38.000'N	4°33.000'W	547 m		9 m/s W		HYDR		Rösk-03	
94080115		21 Aug 1994 03:50		61°42.000'N	4°51.000'W	225 m		6 m/s W		HYDR		Rösk-03	
94080116		21 Aug 1994 05:31		61°49.000'N	5°21.000'W	173 m		6 m/s W		HYDR		Rösk-03	
94080117		21 Aug 1994 06:55		61°54.000'N	5°45.000'W	280 m		6 m/s W		HYDR		Rösk-03	
94080118		21 Aug 1994 08:30		62°00.000'N	6°12.000'W	121 m		6 m/s W		HYDR		Rösk-03	
94080122		22 Aug 1994 21:40		62°06.970'N	6°44.460'W	68 m		Stilli		HYDR		Rösk-03	

Rösk-03: CTD, Rosetta, Fluorimetur



Stað nr.	Byrjanartíð	Breidd	Longd	Botnd.	Vindur	Slag	Reiðsk.	Skeið
94100072	21 Okt 1994 16:30	64°00.000'N	6°05.000'W	2400 m	9 m/s SE	HYDR	Rðsk-01	
94100073	21 Okt 1994 18:47	63°50.000'N	6°05.000'W	2400 m	9 m/s SE	HYDR	Rðsk-01	
94100074	21 Okt 1994 20:40	63°40.000'N	6°05.000'W	2200 m	9 m/s SE	HYDR	Rðsk-01	
94100075	21 Okt 1994 22:16	63°30.000'N	6°05.000'W	1818 m	9 m/s SE	HYDR	Rðsk-01	
94100076	21 Okt 1994 23:55	63°20.000'N	6°05.000'W	1734 m	9 m/s SE	HYDR	Rðsk-01	
94100078	22 Okt 1994 03:00	63°10.000'N	6°05.000'W	1600 m	9 m/s SE	HYDR	Rðsk-01	
94100079	22 Okt 1994 04:40	63°00.000'N	6°05.000'W	1700 m	9 m/s SE	HYDR	Rðsk-01	
94100081	22 Okt 1994 06:51	62°50.000'N	6°05.000'W	557 m	9 m/s SE	HYDR	Rðsk-01	
94100082	22 Okt 1994 08:29	62°40.000'N	6°05.000'W	230 m	2 m/s SE	HYDR	Rðsk-01	
94100083	22 Okt 1994 09:46	62°30.000'N	6°05.000'W	114 m	2 m/s SE	HYDR	Rðsk-01	
94100084	22 Okt 1994 11:03	62°20.000'N	6°05.000'W	82 m	2 m/s SE	HYDR	Rðsk-01	
94100086	23 Okt 1994 01:35	61°16.400'N	6°37.700'W	102 m	12 m/s NE	HYDR	Rðsk-01	
94100087	23 Okt 1994 03:05	61°12.000'N	6°22.000'W	230 m	12 m/s NE	HYDR	Rðsk-01	
94100088	23 Okt 1994 05:10	61°02.000'N	5°57.000'W	274 m	12 m/s NE	HYDR	Rðsk-01	
94100089	23 Okt 1994 07:16	60°51.000'N	5°29.000'W	591 m	9 m/s NE	HYDR	Rðsk-01	
94100090	23 Okt 1994 08:30	60°47.000'N	5°16.000'W	825 m	9 m/s NE	HYDR	Rðsk-01	
94100092	23 Okt 1994 10:12	60°43.000'N	5°06.000'W	910 m	9 m/s NE	HYDR	Rðsk-01	
94100093	23 Okt 1994 11:27	60°38.000'N	4°54.000'W	1032 m	9 m/s NE	HYDR	Rðsk-01	
94100094	23 Okt 1994 12:27	60°35.000'N	4°45.000'W	1084 m	9 m/s NE	HYDR	Rðsk-01	
94100096	23 Okt 1994 14:35	60°29.000'N	4°26.000'W	990 m	9 m/s NE	HYDR	Rðsk-01	
94100098	23 Okt 1994 15:50	60°25.000'N	4°19.000'W	655 m	9 m/s NE	HYDR	Rðsk-01	
94100099	23 Okt 1994 16:55	60°20.000'N	4°10.000'W	409 m	9 m/s NE	HYDR	Rðsk-01	
94100100	23 Okt 1994 17:55	60°16.000'N	3°59.000'W	200 m	9 m/s NE	HYDR	Rðsk-01	
94100101	23 Okt 1994 19:06	60°10.000'N	3°44.000'W	141 m	9 m/s NE	HYDR	Rðsk-01	
94100102	24 Okt 1994 02:20	61°28.000'N	3°42.000'W	1236 m	4 m/s NE	HYDR	Rðsk-01	
94100103	24 Okt 1994 03:40	61°32.000'N	3°57.000'W	1221 m	4 m/s NE	HYDR	Rðsk-01	
94100104	24 Okt 1994 05:10	61°35.000'N	4°15.000'W	981 m	4 m/s NE	HYDR	Rðsk-01	
94100105	24 Okt 1994 06:30	61°38.000'N	4°33.000'W	536 m	4 m/s NE	HYDR	Rðsk-01	
94100106	24 Okt 1994 07:41	61°42.000'N	4°51.000'W	229 m	4 m/s NE	HYDR	Rðsk-01	
94100107	24 Okt 1994 09:18	61°49.000'N	5°21.000'W	173 m	4 m/s NE	HYDR	Rðsk-01	
94100108	24 Okt 1994 10:41	61°54.000'N	5°45.000'W	285 m	4 m/s NE	HYDR	Rðsk-01	
94100109	24 Okt 1994 12:11	62°00.000'N	6°12.000'W	124 m	4 m/s NE	HYDR	Rðsk-01	
94100110	24 Okt 1994 16:05	61°50.000'N	7°00.000'W	77 m	4 m/s NE	HYDR	Rðsk-01	
94100111	24 Okt 1994 17:30	61°40.000'N	7°18.000'W	126 m	4 m/s NE	HYDR	Rðsk-01	
94100112	24 Okt 1994 18:57	61°30.000'N	7°35.000'W	236 m	4 m/s NE	HYDR	Rðsk-01	
94100113	24 Okt 1994 19:49	61°25.000'N	7°44.000'W	371 m	4 m/s NE	HYDR	Rðsk-01	
94100115	24 Okt 1994 21:12	61°20.000'N	7°53.000'W	810 m	4 m/s NE	HYDR	Rðsk-01	
94100116	24 Okt 1994 23:00	61°16.000'N	8°00.000'W	879 m	4 m/s NE	HYDR	Rðsk-01	
94100117	24 Okt 1994 23:52	61°13.000'N	8°06.000'W	450 m	4 m/s NE	HYDR	Rðsk-01	
94100118	25 Okt 1994 00:30	61°10.000'N	8°11.000'W	130 m	4 m/s NE	HYDR	Rðsk-01	
94100119	25 Okt 1994 01:20	61°05.000'N	8°20.000'W	96 m	4 m/s NE	HYDR	Rðsk-01	
94100120	25 Okt 1994 02:15	60°59.000'N	8°28.000'W	110 m	6 m/s NE	HYDR	Rðsk-01	
94100121	25 Okt 1994 03:20	60°52.000'N	8°40.000'W	136 m	6 m/s NE	HYDR	Rðsk-01	
94100122	25 Okt 1994 04:20	60°45.000'N	8°52.000'W	125 m	6 m/s NE	HYDR	Rðsk-01	
94100123	25 Okt 1994 05:40	60°35.000'N	9°08.000'W	171 m	6 m/s NE	HYDR	Rðsk-01	

Rðsk-01: CTD, Rosetta, Fluorimetur

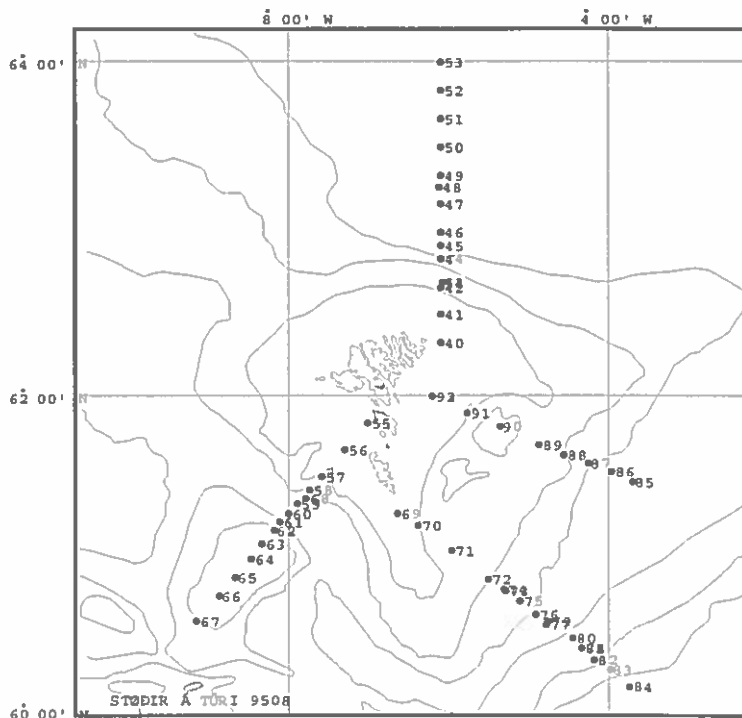


Hydrografi støðir 1995

Túrn.	Túrnavn	Tal av støðum	Sk. N	Sk. V	Sk. S	Sk. E
9508	Standard skurðir	46	x	x	x	x
9524	Biologisk oceanografi	50	x			
9532	Føroyabanki	20				
9536	Standard skurðir o.a.	125	x	x	x	x
9544	Yngul/æti	66				
9556	Standard skurðir	44	x	x	x	x
9568	Standard skurðir	49	x	x	x	x

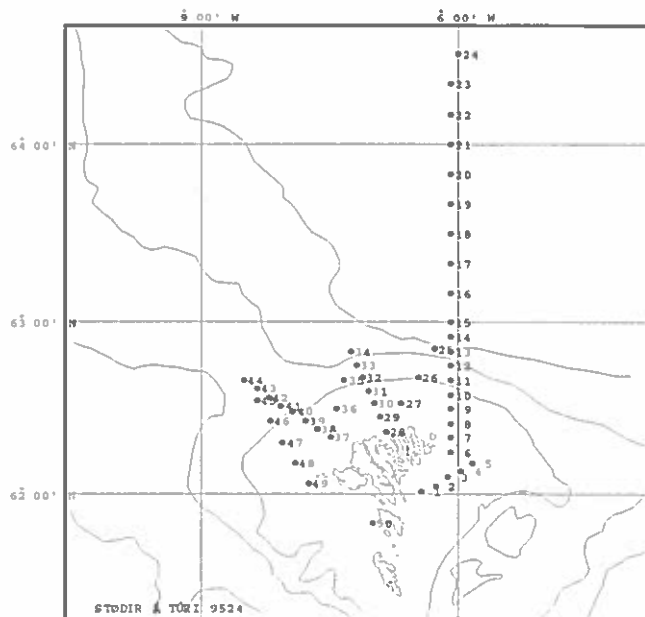
Stað nr.	Byrjanartíð	Breidd	Longd	Botnd.	Vindur	Slag	Reiðsk.	Skeið
95020040	17 Feb 1995 02:30	62°20.000'N	6°05.000'W	80 m	5 m/s NW	HYDR	Rösk-01	
95020041	17 Feb 1995 04:05	62°30.000'N	6°05.000'W	113 m	5 m/s NW	HYDR	Rösk-01	
95020042	17 Feb 1995 05:30	62°40.000'N	6°05.000'W	186 m	5 m/s NW	HYDR	Rösk-01	
95020044	17 Feb 1995 09:10	62°50.000'N	6°05.000'W	558 m	5 m/s NW	HYDR	Rösk-01	
95020046	17 Feb 1995 11:40	63°00.000'N	6°05.000'W	1693 m	5 m/s NW	HYDR	Rösk-01	
95020047	17 Feb 1995 13:30	63°10.000'N	6°05.000'W	1939 m	10 m/s NW	HYDR	Rösk-01	
95020049	17 Feb 1995 16:55	63°20.000'N	6°05.000'W	1730 m	10 m/s NW	HYDR	Rösk-01	
95020050	17 Feb 1995 18:45	63°30.000'N	6°05.000'W	1820 m	10 m/s NW	HYDR	Rösk-01	
95020051	17 Feb 1995 20:35	63°40.000'N	6°05.000'W	2150 m	10 m/s NW	HYDR	Rösk-01	
95020052	17 Feb 1995 22:40	63°50.000'N	6°05.000'W	2400 m	10 m/s NW	HYDR	Rösk-01	
95020053	18 Feb 1995 00:45	64°00.000'N	6°05.000'W	2400 m	12 m/s NW	HYDR	Rösk-01	
95020055	18 Feb 1995 15:20	61°50.000'N	7°00.000'W	77 m	14 m/s SE	HYDR	Rösk-01	
95020056	18 Feb 1995 16:50	61°40.000'N	7°18.000'W	125 m	14 m/s SE	HYDR	Rösk-01	
95020057	18 Feb 1995 19:10	61°30.000'N	7°35.000'W	240 m	14 m/s SE	HYDR	Rösk-01	
95020058	18 Feb 1995 20:40	61°25.000'N	7°44.000'W	370 m	12 m/s SE	HYDR	Rösk-01	
95020059	18 Feb 1995 21:45	61°20.000'N	7°53.000'W	800 m	12 m/s SE	HYDR	Rösk-01	
95020060	18 Feb 1995 23:05	61°16.000'N	8°00.000'W	882 m	10 m/s S	HYDR	Rösk-01	
95020061	19 Feb 1995 00:15	61°13.000'N	8°06.000'W	455 m	10 m/s S	HYDR	Rösk-01	
95020062	19 Feb 1995 01:10	61°10.000'N	8°11.000'W	129 m	10 m/s S	HYDR	Rösk-01	
95020063	19 Feb 1995 02:05	61°05.000'N	8°20.000'W	95 m	10 m/s S	HYDR	Rösk-01	
95020064	19 Feb 1995 03:05	60°59.000'N	8°28.000'W	110 m	10 m/s S	HYDR	Rösk-01	
95020065	19 Feb 1995 04:15	60°52.000'N	8°40.000'W	138 m	12 m/s S	HYDR	Rösk-01	
95020066	19 Feb 1995 05:30	60°45.000'N	8°52.000'W	125 m	12 m/s S	HYDR	Rösk-01	
95020067	19 Feb 1995 07:25	60°35.000'N	9°08.000'W	183 m	15 m/s SW	HYDR	Rösk-01	
95020069	19 Feb 1995 18:05	61°16.200'N	6°38.600'W	105 m	15 m/s SW	HYDR	Rösk-01	
95020070	19 Feb 1995 19:30	61°12.000'N	6°22.000'W	230 m	15 m/s SW	HYDR	Rösk-01	
95020071	19 Feb 1995 22:10	61°02.000'N	5°57.000'W	270 m	15 m/s SW	HYDR	Rösk-01	
95020072	20 Feb 1995 01:00	60°51.000'N	5°29.000'W	600 m	12 m/s SW	HYDR	Rösk-01	
95020073	20 Feb 1995 02:20	60°47.000'N	5°16.000'W	828 m	12 m/s SW	HYDR	Rösk-01	
95020075	20 Feb 1995 09:20	60°43.000'N	5°06.000'W	912 m	12 m/s SW	HYDR	Rösk-01	
95020076	20 Feb 1995 10:45	60°38.000'N	4°54.000'W	1030 m	12 m/s SW	HYDR	Rösk-01	
95020079	20 Feb 1995 17:40	60°35.000'N	4°45.000'W	1083 m	15 m/s SSW	HYDR	Rösk-01	
95020080	20 Feb 1995 19:20	60°29.000'N	4°26.000'W	980 m	15 m/s SSW	HYDR	Rösk-01	
95020081	20 Feb 1995 20:25	60°25.000'N	4°19.000'W	655 m	15 m/s SSW	HYDR	Rösk-01	
95020082	20 Feb 1995 21:30	60°20.000'N	4°10.000'W	400 m	15 m/s SSW	HYDR	Rösk-01	
95020083	20 Feb 1995 22:30	60°16.000'N	3°59.000'W	201 m	15 m/s SSW	HYDR	Rösk-01	
95020084	20 Feb 1995 23:40	60°10.000'N	3°44.000'W	142 m	15 m/s SSW	HYDR	Rösk-01	
95020085	21 Feb 1995 07:45	61°28.000'N	3°42.000'W	1230 m	4 m/s S	HYDR	Rösk-01	
95020086	21 Feb 1995 09:25	61°32.000'N	3°57.000'W	1225 m	6 m/s SSW	HYDR	Rösk-01	
95020087	21 Feb 1995 11:00	61°35.000'N	4°15.000'W	970 m	6 m/s SSW	HYDR	Rösk-01	
95020088	21 Feb 1995 12:30	61°38.000'N	4°33.000'W	540 m	6 m/s SSW	HYDR	Rösk-01	
95020089	21 Feb 1995 13:50	61°42.000'N	4°51.000'W	236 m	6 m/s SSW	HYDR	Rösk-01	
95020090	21 Feb 1995 15:40	61°49.000'N	5°21.000'W	176 m	Stilli	HYDR	Rösk-01	
95020091	21 Feb 1995 17:15	61°54.000'N	5°45.000'W	288 m	Stilli	HYDR	Rösk-01	
95020092	21 Feb 1995 18:50	62°00.000'N	6°12.000'W	121 m	Stilli	HYDR	Rösk-01	
95020093	21 Feb 1995 19:00	62°00.000'N	6°12.000'W	121 m	Stilli	HYDR	Rösk-01	

Rösk-01: CTD, Rosetta, Fluorimetur



Stað nr.	Byrjanartíð	Breidd	Longd	Botnd.	Vindur	Slag	Reiðsk.	Skeið
95040001	10 Apr 1995 17:53	62°01.000'N	6°26.000'W	82 m	4 m/s S	HYDR	Rösk-01	
95040002	10 Apr 1995 18:44	62°03.000'N	6°16.000'W	103 m	4 m/s S	HYDR	Rösk-01	
95040003	10 Apr 1995 22:06	62°06.000'N	6°07.000'W	112 m	10 m/s S	HYDR	Rösk-01	
95040004	10 Apr 1995 22:49	62°08.000'N	5°58.000'W	127 m	10 m/s S	HYDR	Rösk-01	
95040005	10 Apr 1995 23:40	62°11.000'N	5°50.000'W	175 m	10 m/s S	HYDR	Rösk-01	
95040006	11 Apr 1995 00:50	62°15.000'N	6°05.000'W	90 m	10 m/s S	HYDR	Rösk-01	
95040007	11 Apr 1995 01:35	62°20.000'N	6°05.000'W	83 m	10 m/s S	HYDR	Rösk-01	
95040008	11 Apr 1995 02:20	62°25.000'N	6°05.000'W	96 m	10 m/s S	HYDR	Rösk-01	
95040009	11 Apr 1995 03:05	62°30.000'N	6°05.000'W	113 m	12 m/s S	HYDR	Rösk-01	
95040010	11 Apr 1995 03:55	62°35.000'N	6°05.000'W	153 m	12 m/s S	HYDR	Rösk-01	
95040011	11 Apr 1995 04:35	62°40.000'N	6°05.000'W	200 m	12 m/s S	HYDR	Rösk-01	
95040012	11 Apr 1995 05:05	62°45.000'N	6°05.000'W	406 m	10 m/s W	HYDR	Rösk-01	
95040013	11 Apr 1995 06:30	62°50.000'N	6°05.000'W	559 m	10 m/s W	HYDR	Rösk-01	
95040014	11 Apr 1995 07:30	62°55.000'N	6°05.000'W	1005 m	10 m/s W	HYDR	Rösk-01	
95040015	11 Apr 1995 08:30	63°00.000'N	6°05.000'W	1700 m	10 m/s W	HYDR	Rösk-01	
95040016	11 Apr 1995 10:25	63°10.000'N	6°05.000'W	1600 m	10 m/s W	HYDR	Rösk-01	
95040017	11 Apr 1995 12:10	63°20.000'N	6°05.000'W	1700 m	12 m/s W	HYDR	Rösk-01	
95040018	11 Apr 1995 13:55	63°30.000'N	6°05.000'W	1800 m	12 m/s W	HYDR	Rösk-01	
95040019	11 Apr 1995 15:40	63°40.000'N	6°05.000'W	2000 m	12 m/s SW	HYDR	Rösk-01	
95040020	11 Apr 1995 17:18	63°50.000'N	6°05.000'W	2400 m	12 m/s SW	HYDR	Rösk-01	
95040021	11 Apr 1995 19:10	64°00.000'N	6°05.000'W	2400 m	12 m/s SW	HYDR	Rösk-01	
95040022	11 Apr 1995 21:08	64°10.000'N	6°05.000'W	2400 m	12 m/s SW	HYDR	Rösk-01	
95040023	11 Apr 1995 23:05	64°20.000'N	6°05.000'W	2400 m	12 m/s SW	HYDR	Rösk-01	
95040024	12 Apr 1995 01:00	64°30.000'N	6°00.000'W	2800 m	12 m/s SW	HYDR	Rösk-01	
95040025	12 Apr 1995 14:10	62°51.000'N	6°17.000'W	558 m	14 m/s SW	HYDR	Rösk-01	
95040026	12 Apr 1995 16:15	62°41.000'N	6°28.000'W	155 m	14 m/s SW	HYDR	Rösk-01	
95040027	12 Apr 1995 18:02	62°32.000'N	6°40.000'W	97 m	14 m/s SW	HYDR	Rösk-01	
95040028	12 Apr 1995 20:16	62°22.000'N	6°51.000'W	79 m	14 m/s SW	HYDR	Rösk-01	
95040029	12 Apr 1995 21:12	62°27.000'N	6°55.000'W	111 m	14 m/s SW	HYDR	Rösk-01	
95040030	12 Apr 1995 22:00	62°32.000'N	6°59.000'W	110 m	14 m/s SW	HYDR	Rösk-01	
95040031	12 Apr 1995 22:55	62°36.000'N	7°03.000'W	103 m	14 m/s SW	HYDR	Rösk-01	
95040032	12 Apr 1995 23:50	62°41.000'N	7°07.000'W	177 m	14 m/s SW	HYDR	Rösk-01	
95040033	13 Apr 1995 00:50	62°45.000'N	7°11.000'W	328 m	14 m/s SW	HYDR	Rösk-01	
95040034	13 Apr 1995 01:55	62°50.000'N	7°15.000'W	529 m	16 m/s SW	HYDR	Rösk-01	
95040035	13 Apr 1995 04:00	62°40.000'N	7°20.000'W	162 m	16 m/s SW	HYDR	Rösk-01	
95040036	13 Apr 1995 05:55	62°30.000'N	7°25.000'W	97 m	16 m/s SW	HYDR	Rösk-01	
95040037	13 Apr 1995 07:35	62°20.000'N	7°30.000'W	90 m	12 m/s SW	HYDR	Rösk-01	
95040038	13 Apr 1995 08:15	62°23.000'N	7°39.000'W	94 m	12 m/s SW	HYDR	Rösk-01	
95040039	13 Apr 1995 09:07	62°26.000'N	7°47.000'W	122 m	12 m/s SW	HYDR	Rösk-01	
95040040	13 Apr 1995 10:01	62°29.000'N	7°56.000'W	170 m	12 m/s SW	HYDR	Rösk-01	
95040041	13 Apr 1995 10:45	62°31.000'N	8°04.000'W	204 m	12 m/s SW	HYDR	Rösk-01	
95040042	13 Apr 1995 11:40	62°34.000'N	8°13.000'W	480 m	12 m/s SW	HYDR	Rösk-01	
95040043	13 Apr 1995 12:40	62°37.000'N	8°21.000'W	502 m	12 m/s SW	HYDR	Rösk-01	
95040044	13 Apr 1995 13:50	62°40.000'N	8°30.000'W	509 m	12 m/s SW	HYDR	Rösk-01	
95040045	13 Apr 1995 15:00	62°33.000'N	8°21.000'W	490 m	12 m/s SW	HYDR	Rösk-01	
95040046	13 Apr 1995 16:25	62°26.000'N	8°12.000'W	180 m	12 m/s SW	HYDR	Rösk-01	
95040047	13 Apr 1995 18:00	62°18.000'N	8°03.000'W	105 m	12 m/s SW	HYDR	Rösk-01	
95040048	13 Apr 1995 19:25	62°11.000'N	7°54.000'W	100 m	8 m/s S	HYDR	Rösk-01	
95040049	13 Apr 1995 20:37	62°04.000'N	7°45.000'W	97 m	8 m/s S	HYDR	Rösk-01	
95040050	13 Apr 1995 23:12	61°50.000'N	7°00.000'W	76 m	8 m/s S	HYDR	Rösk-01	

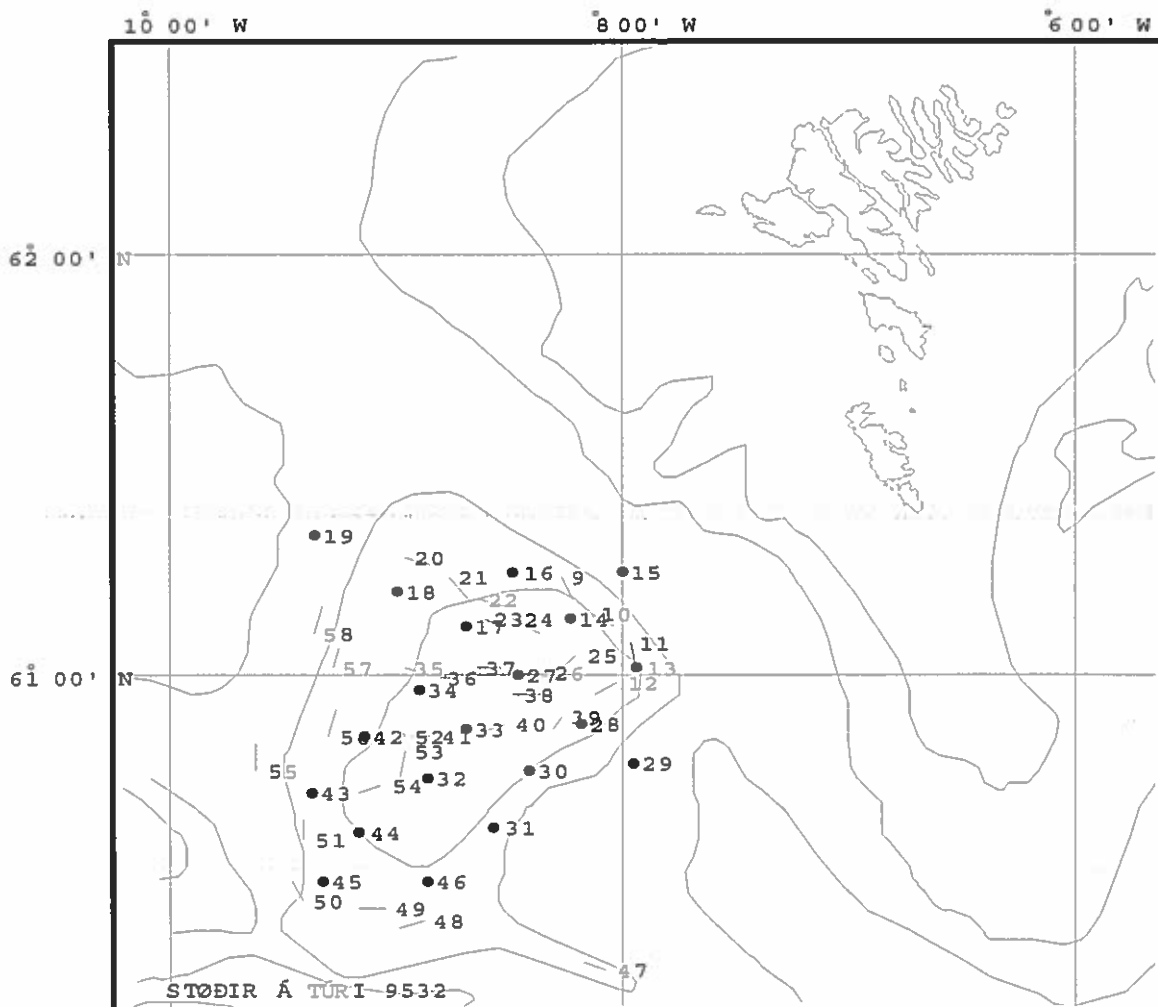
Rösk-01: CTD, Rosetta, Fluorimetur



Staðdata fyri túr: 9532

Stað nr.	Byrjanartíð	Breidd	Longd	Botnd.	Vindur	Slag	Reiðsk.	Skeið
95050013	5 Mai 1995 17:35	61°01.000'N	7°56.000'W	200 m	12 m/s SW	HYDR	Rösk-02	
95050014	5 Mai 1995 19:15	61°08.000'N	8°14.000'W	104 m	12 m/s SW	HYDR	Rösk-02	
95050015	5 Mai 1995 20:30	61°15.000'N	8°00.000'W	779 m	12 m/s SW	HYDR	Rösk-02	
95050016	5 Mai 1995 22:55	61°15.000'N	8°29.000'W	207 m	12 m/s SW	HYDR	Rösk-02	
95050017	6 Mai 1995 00:30	61°07.000'N	8°42.000'W	122 m	12 m/s SW	HYDR	Rösk-02	
95050018	6 Mai 1995 01:58	61°12.000'N	9°00.000'W	292 m	8 m/s SW	HYDR	Rösk-02	
95050019	6 Mai 1995 03:55	61°20.000'N	9°22.000'W	575 m	8 m/s SW	HYDR	Rösk-02	
95050027	6 Mai 1995 17:09	61°00.000'N	8°28.000'W	105 m	5 m/s SW	HYDR	Rösk-02	
95050028	6 Mai 1995 18:25	60°53.000'N	8°11.000'W	200 m	5 m/s SW	HYDR	Rösk-02	
95050029	6 Mai 1995 19:45	60°47.000'N	7°57.000'W	923 m	5 m/s SW	HYDR	Rösk-02	
95050030	6 Mai 1995 21:45	60°46.000'N	8°25.000'W	430 m	10 m/s SE	HYDR	Rösk-02	
95050031	6 Mai 1995 22:58	60°38.000'N	8°34.000'W	537 m	10 m/s SE	HYDR	Rösk-02	
95050032	7 Mai 1995 00:37	60°45.000'N	8°52.000'W	126 m	10 m/s SE	HYDR	Rösk-02	
95050033	7 Mai 1995 01:46	60°52.000'N	8°42.000'W	138 m	10 m/s SE	HYDR	Rösk-02	
95050034	7 Mai 1995 02:52	60°58.000'N	8°54.000'W	111 m	10 m/s SE	HYDR	Rösk-02	
95050042	7 Mai 1995 18:05	60°51.000'N	9°09.000'W	104 m	8 m/s NE	HYDR	Rösk-02	
95050043	7 Mai 1995 19:20	60°43.000'N	9°23.000'W	221 m	8 m/s NE	HYDR	Rösk-02	
95050044	7 Mai 1995 20:40	60°37.000'N	9°10.000'W	167 m	8 m/s NE	HYDR	Rösk-02	
95050045	7 Mai 1995 21:45	60°30.000'N	9°20.000'W	409 m	8 m/s NE	HYDR	Rösk-02	
95050046	7 Mai 1995 23:43	60°30.000'N	8°52.000'W	234 m	8 m/s NE	HYDR	Rösk-02	

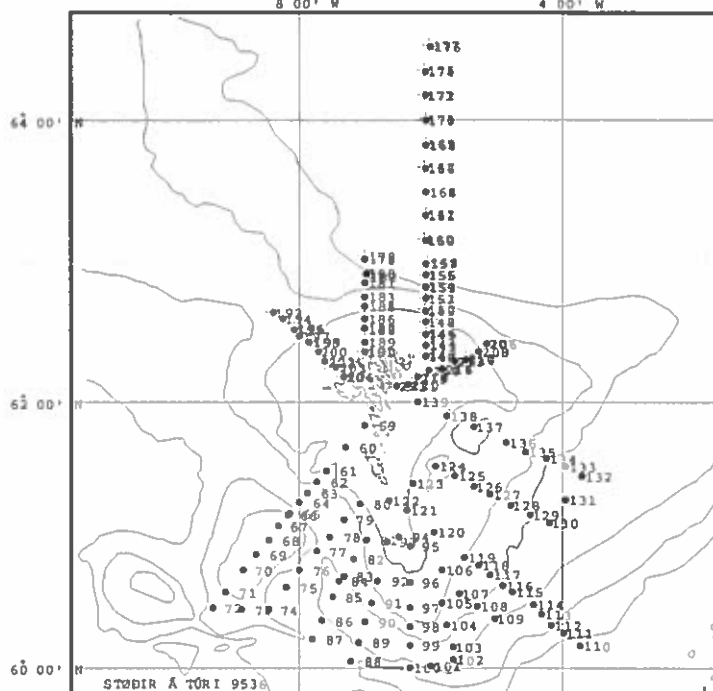
Rösk-02: CTD, Rosetta, Fluorimetur



Stoð nr.	Byrjanartíð	Breidd	Longd	Botnd.	Vindur	Slag	Reiðsk.	Skeið
95050059	19 Mai 1995 02:00	61°50.000'N	7°00.000'W	77 m	6 m/s NW	HYDR	Rösk-01	
95050060	19 Mai 1995 04:00	61°40.000'N	7°18.000'W	126 m	6 m/s NW	HYDR	Rösk-01	
95050061	19 Mai 1995 05:35	61°30.000'N	7°35.000'W	238 m	6 m/s NW	HYDR	Rösk-01	
95050062	19 Mai 1995 06:30	61°25.000'N	7°44.000'W	367 m	6 m/s NW	HYDR	Rösk-01	
95050063	19 Mai 1995 07:48	61°20.000'N	7°53.000'W	806 m	6 m/s NW	HYDR	Rösk-01	
95050064	19 Mai 1995 09:10	61°16.000'N	8°00.000'W	884 m	6 m/s NW	HYDR	Rösk-01	
95050065	19 Mai 1995 10:40	61°11.000'N	8°09.000'W	281 m	6 m/s NW	HYDR	Rösk-01	
95050066	19 Mai 1995 11:30	61°10.000'N	8°11.000'W	125 m	6 m/s NW	HYDR	Rösk-01	
95050067	19 Mai 1995 12:35	61°05.000'N	8°20.000'W	97 m	6 m/s NW	HYDR	Rösk-01	
95050068	19 Mai 1995 13:40	60°59.000'N	8°28.000'W	111 m	6 m/s NW	HYDR	Rösk-01	
95050069	19 Mai 1995 14:55	60°52.000'N	8°40.000'W	135 m	6 m/s NW	HYDR	Rösk-01	
95050070	19 Mai 1995 16:05	60°45.000'N	8°52.000'W	120 m	6 m/s NW	HYDR	Rösk-01	
95050071	19 Mai 1995 17:30	60°35.000'N	9°08.000'W	171 m	6 m/s NW	HYDR	Rösk-01	
95050072	19 Mai 1995 18:45	60°28.000'N	9°20.000'W	342 m	6 m/s NW	HYDR	Rösk-01	
95050073	19 Mai 1995 20:45	60°27.000'N	8°53.000'W	281 m	6 m/s NW	HYDR	Rösk-01	
95050074	19 Mai 1995 22:15	60°27.000'N	8°29.000'W	654 m	6 m/s NW	HYDR	Rösk-01	
95050075	20 Mai 1995 00:10	60°37.000'N	8°12.000'W	856 m	6 m/s NW	HYDR	Rösk-01	25 min
95050076	20 Mai 1995 01:45	60°45.000'N	8°00.000'W	921 m	6 m/s NW	HYDR	Rösk-01	25 min
95050077	20 Mai 1995 03:25	60°54.000'N	7°45.000'W	942 m	6 m/s NW	HYDR	Rösk-01	25 min
95050078	20 Mai 1995 04:50	61°00.000'N	7°32.000'W	888 m	6 m/s NW	HYDR	Rösk-01	20 min
95050079	20 Mai 1995 06:14	61°08.000'N	7°20.000'W	718 m	8 m/s N	HYDR	Rösk-01	17 min
95050080	20 Mai 1995 07:42	61°15.000'N	7°04.000'W	167 m	8 m/s N	HYDR	Rösk-01	17 min
95050081	20 Mai 1995 09:40	60°59.000'N	6°59.000'W	230 m	8 m/s N	HYDR	Rösk-01	16 min
95050082	20 Mai 1995 11:00	60°50.000'N	7°10.000'W	660 m	8 m/s N	HYDR	Rösk-01	26 min
95050083	20 Mai 1995 12:15	60°42.000'N	7°20.000'W	935 m	4 m/s W	HYDR	Rösk-01	
95050085	20 Mai 1995 15:45	60°33.000'N	7°30.000'W	1083 m	4 m/s W	HYDR	Rösk-01	40 min
95050086	20 Mai 1995 17:57	60°22.000'N	7°40.000'W	963 m	4 m/s W	HYDR	Rösk-01	30 min
95050087	20 Mai 1995 19:53	60°13.000'N	7°48.000'W	578 m	4 m/s W	HYDR	Rösk-01	24 min
95050088	20 Mai 1995 22:23	60°03.000'N	7°13.000'W	464 m	4 m/s W	HYDR	Rösk-01	34 min
95050089	20 Mai 1995 23:55	60°12.000'N	7°06.000'W	1109 m	5 m/s S	HYDR	Rösk-01	30 min
95050090	21 Mai 1995 01:25	60°21.000'N	7°00.000'W	1132 m	5 m/s S	HYDR	Rösk-01	30 min
95050091	21 Mai 1995 02:55	60°30.200'N	6°53.800'W	806 m	10 m/s SW	HYDR	Rösk-01	20 min
95050092	21 Mai 1995 04:25	60°39.900'N	6°48.100'W	272 m	10 m/s SW	HYDR	Rösk-01	8 min
95050093	21 Mai 1995 05:49	60°58.000'N	6°40.000'W	189 m	10 m/s SW	HYDR	Rösk-01	20 min
95050094	21 Mai 1995 07:28	61°00.000'N	6°29.000'W	149 m	10 m/s SW	HYDR	Rösk-01	17 min
95050095	21 Mai 1995 08:56	60°56.000'N	6°20.000'W	162 m	10 m/s S	HYDR	Rösk-01	17 min
95050096	21 Mai 1995 10:33	60°39.000'N	6°20.000'W	269 m	10 m/s S	HYDR	Rösk-01	16 min
95050097	21 Mai 1995 12:10	60°28.000'N	6°19.800'W	292 m	10 m/s S	HYDR	Rösk-01	10 min
95050098	21 Mai 1995 13:30	60°19.000'N	6°20.000'W	674 m	10 m/s S	HYDR	Rösk-01	22 min
95050099	21 Mai 1995 15:05	60°10.400'N	6°19.800'W	1228 m	10 m/s S	HYDR	Rösk-01	35 min
95050100	21 Mai 1995 17:10	59°59.900'N	6°18.900'W	860 m	12 m/s S	HYDR	Rösk-01	26 min
95050101	21 Mai 1995 18:29	60°01.000'N	5°59.900'W	1082 m	12 m/s S	HYDR	Rösk-01	36 min
95050102	21 Mai 1995 20:08	60°04.000'N	5°39.800'W	983 m	12 m/s S	HYDR	Rösk-01	34 min
95050103	21 Mai 1995 21:15	60°09.400'N	5°40.000'W	1085 m	12 m/s S	HYDR	Rösk-01	35 min
95050104	21 Mai 1995 22:54	60°19.900'N	5°45.200'W	713 m	12 m/s S	HYDR	Rösk-01	29 min
95050105	22 Mai 1995 00:22	60°29.900'N	5°49.900'W	588 m	15 m/s S	HYDR	Rösk-01	20 min
95050106	22 Mai 1995 02:10	60°45.100'N	5°49.800'W	622 m	15 m/s S	HYDR	Rösk-01	17 min
95050107	22 Mai 1995 04:30	60°34.100'N	5°34.300'W	753 m	15 m/s S	HYDR	Rösk-01	22 min
95050108	22 Mai 1995 06:09	60°28.800'N	5°17.700'W	961 m	15 m/s S	HYDR	Rösk-01	36 min
95050109	22 Mai 1995 07:58	60°23.000'N	5°01.900'W	997 m	15 m/s S	HYDR	Rösk-01	31 min
95050110	22 Mai 1995 12:37	60°10.100'N	3°44.000'W	140 m	15 m/s S	HYDR	Rösk-01	8 min
95050111	22 Mai 1995 13:54	60°16.000'N	3°59.000'W	193 m	15 m/s S	HYDR	Rösk-01	7 min
95050112	22 Mai 1995 15:05	60°20.200'N	4°09.800'W	414 m	8 m/s S	HYDR	Rösk-01	12 min
95050113	22 Mai 1995 16:07	60°25.200'N	4°18.800'W	665 m	8 m/s S	HYDR	Rösk-01	18 min
95050114	22 Mai 1995 17:03	60°29.000'N	4°25.900'W	994 m	8 m/s S	HYDR	Rösk-01	27 min
95050115	22 Mai 1995 18:48	60°35.000'N	4°45.400'W	1088 m	8 m/s S	HYDR	Rösk-01	35 min
95050116	22 Mai 1995 20:03	60°37.900'N	4°54.000'W	1027 m	8 m/s S	HYDR	Rösk-01	35 min
95050117	22 Mai 1995 21:36	60°43.000'N	5°05.600'W	914 m	8 m/s S	HYDR	Rösk-01	31 min
95050118	22 Mai 1995 22:55	60°46.900'N	5°16.000'W	828 m	8 m/s S	HYDR	Rösk-01	30 min
95050119	23 Mai 1995 00:18	60°51.000'N	5°29.000'W	596 m	8 m/s S	HYDR	Rösk-01	17 min
95050120	23 Mai 1995 02:27	61°01.900'N	5°56.700'W	278 m	8 m/s S	HYDR	Rösk-01	10 min
95050121	23 Mai 1995 04:20	61°11.900'N	6°21.800'W	231 m	8 m/s S	HYDR	Rösk-01	10 min
95050122	23 Mai 1995 05:33	61°16.200'N	6°37.700'W	97 m	8 m/s S	HYDR	Rösk-01	10 min
95050123	23 Mai 1995 07:10	61°23.900'N	6°15.700'W	213 m	8 m/s S	HYDR	Rösk-01	15 min
95050124	23 Mai 1995 08:46	61°32.000'N	5°55.100'W	174 m	8 m/s S	HYDR	Rösk-01	14 min
95050125	23 Mai 1995 09:56	61°27.900'N	5°38.100'W	199 m	8 m/s S	HYDR	Rösk-01	15 min
95050126	23 Mai 1995 11:11	61°23.000'N	5°21.100'W	183 m	8 m/s S	HYDR	Rösk-01	14 min
95050127	23 Mai 1995 12:20	61°19.000'N	5°05.800'W	264 m	8 m/s S	HYDR	Rösk-01	10 min
95050128	23 Mai 1995 13:40	61°14.000'N	4°47.200'W	744 m	8 m/s S	HYDR	Rösk-01	20 min
95050129	23 Mai 1995 15:00	61°10.300'N	4°30.000'W	1093 m	8 m/s S	HYDR	Rösk-01	26 min
95050130	23 Mai 1995 16:30	61°06.200'N	4°12.000'W	1145 m	8 m/s S	HYDR	Rösk-01	30 min
95050131	23 Mai 1995 18:22	61°17.100'N	3°56.800'W	1057 m	8 m/s S	HYDR	Rösk-01	33 min
95050132	23 Mai 1995 20:17	61°27.900'N	3°42.000'W	1231 m	8 m/s S	HYDR	Rösk-01	52 min
95050133	23 Mai 1995 22:00	61°31.800'N	3°56.500'W	1223 m	6 m/s SE	HYDR	Rösk-01	52 min

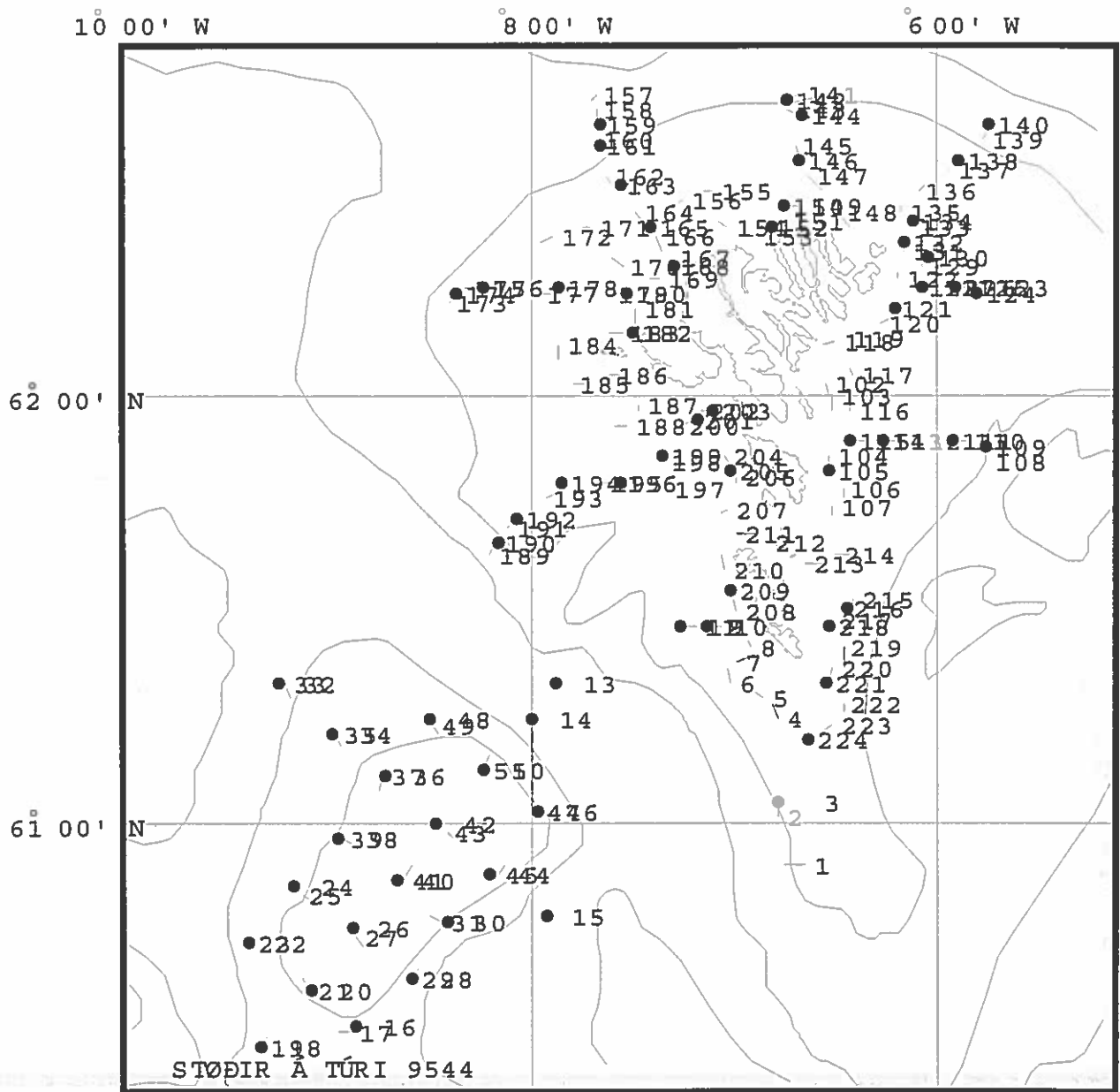
95050134	23	Mai	1995	23:55	61°35.000'N	4°14.800'W	988 m	6 m/s	SE	HYDR	Rösk-01	32 min
95050135	24	Mai	1995	01:30	61°38.000'N	4°33.000'W	542 m	6 m/s	SE	HYDR	Rösk-01	18 min
95050136	24	Mai	1995	02:55	61°41.900'N	4°50.900'W	229 m	6 m/s	SE	HYDR	Rösk-01	11 min
95050137	24	Mai	1995	04:48	61°49.000'N	5°21.000'W	175 m	6 m/s	SE	HYDR	Rösk-01	12 min
95050138	24	Mai	1995	06:21	61°54.000'N	5°45.000'W	287 m	6 m/s	SE	HYDR	Rösk-01	31 min
95050139	24	Mai	1995	08:24	62°00.000'N	6°11.800'W	125 m	6 m/s	SE	HYDR	Rösk-01	23 min
95050141	25	Mai	1995	05:35	62°19.900'N	6°04.600'W	84 m	6 m/s	E	HYDR	Rösk-01	33 min
95050143	25	Mai	1995	07:13	62°25.000'N	6°04.600'W	94 m	6 m/s	E	HYDR	Rösk-01	24 min
95050145	25	Mai	1995	08:40	62°29.900'N	6°04.900'W	114 m	6 m/s	E	HYDR	Rösk-01	38 min
95050147	25	Mai	1995	10:20	62°35.000'N	6°05.000'W	150 m	6 m/s	E	HYDR	Rösk-01	31 min
95050149	25	Mai	1995	11:55	62°39.900'N	6°05.200'W	180 m	8 m/s	E	HYDR	Rösk-01	60 min
95050151	25	Mai	1995	14:00	62°45.000'N	6°04.900'W	393 m	10 m/s	E	HYDR	Rösk-01	30 min
95050153	25	Mai	1995	15:37	62°50.000'N	6°04.800'W	558 m	10 m/s	E	HYDR	Rösk-01	31 min
95050155	26	Mai	1995	05:20	62°55.000'N	6°04.900'W	970 m	6 m/s	E	HYDR	Rösk-01	45 min
95050157	26	Mai	1995	07:22	63°00.000'N	6°04.700'W	1700 m	6 m/s	E	HYDR	Rösk-01	58 min
95050159	26	Mai	1995	09:57	63°10.000'N	6°05.200'W	1939 m	8 m/s	SE	HYDR	Rösk-01	61 min
95050161	26	Mai	1995	12:20	63°20.100'N	6°04.900'W	1733 m	8 m/s	SE	HYDR	Rösk-01	48 min
95050163	26	Mai	1995	14:43	63°30.000'N	6°04.800'W	1832 m	8 m/s	SE	HYDR	Rösk-01	47 min
95050166	27	Mai	1995	05:30	63°40.200'N	6°05.100'W	2290 m		Stilli	HYDR	Rösk-01	45 min
95050168	27	Mai	1995	07:45	63°49.900'N	6°04.600'W	2285 m		Stilli	HYDR	Rösk-01	33 min
95050170	27	Mai	1995	10:26	64°00.000'N	6°04.900'W	2200 m		Stilli	HYDR	Rösk-01	44 min
95050172	27	Mai	1995	12:48	64°10.000'N	6°05.000'W	2500 m		Stilli	HYDR	Rösk-01	70 min
95050174	27	Mai	1995	15:28	64°20.000'N	6°05.000'W	2800 m		Stilli	HYDR	Rösk-01	51 min
95050176	27	Mai	1995	17:50	64°29.900'N	5°59.900'W	2800 m		Stilli	HYDR	Rösk-01	60 min
95050178	28	Mai	1995	05:35	63°01.900'N	7°00.000'W	989 m	12 m/s	SE	HYDR	Rösk-01	35 min
95050180	28	Mai	1995	07:37	62°56.000'N	6°59.500'W	715 m	12 m/s	SE	HYDR	Rösk-01	33 min
95050181	28	Mai	1995	08:40	62°52.000'N	6°59.900'W	559 m	12 m/s	SE	HYDR	Rösk-01	28 min
95050183	28	Mai	1995	10:26	62°46.000'N	6°59.900'W	354 m	12 m/s	SE	HYDR	Rösk-01	22 min
95050184	28	Mai	1995	11:20	62°41.900'N	7°00.000'W	163 m	12 m/s	SE	HYDR	Rösk-01	20 min
95050186	28	Mai	1995	12:46	62°36.000'N	6°59.800'W	199 m	12 m/s	SE	HYDR	Rösk-01	
95050187	28	Mai	1995	13:27	62°32.000'N	6°59.900'W	96 m	8 m/s	SE	HYDR	Rösk-01	15 min
95050189	28	Mai	1995	14:46	62°26.000'N	7°00.000'W	105 m	8 m/s	SE	HYDR	Rösk-01	14 min
95050190	28	Mai	1995	15:32	62°22.000'N	7°00.000'W	85 m	8 m/s	SE	HYDR	Rösk-01	17 min
95050192	29	Mai	1995	05:39	62°39.000'N	8°24.600'W	509 m	8 m/s	SE	HYDR	Rösk-01	
95050194	29	Mai	1995	07:07	62°36.000'N	8°15.600'W	505 m	4 m/s	E	HYDR	Rösk-01	
95050195	29	Mai	1995	08:15	62°31.900'N	8°05.100'W	195 m	4 m/s	E	HYDR	Rösk-01	
95050197	29	Mai	1995	09:21	62°29.000'N	8°00.100'W	176 m	4 m/s	E	HYDR	Rösk-01	
95050198	29	Mai	1995	10:16	62°26.000'N	7°50.900'W	135 m	4 m/s	E	HYDR	Rösk-01	
95050200	29	Mai	1995	11:38	62°21.900'N	7°43.300'W	97 m		Stilli	HYDR	Rösk-01	46 min
95050201	29	Mai	1995	12:55	62°17.800'N	7°36.300'W	100 m		Stilli	HYDR	Rösk-01	19 min
95050203	29	Mai	1995	14:18	62°15.000'N	7°26.200'W	95 m		Stilli	HYDR	Rösk-01	18 min
95050204	29	Mai	1995	15:11	62°11.200'N	7°20.000'W	86 m		Stilli	HYDR	Rösk-01	19 min
95050206	30	Mai	1995	05:35	62°25.200'N	5°08.500'W	180 m	4 m/s	E	HYDR	Rösk-01	19 min
95050208	30	Mai	1995	06:52	62°21.900'N	5°15.600'W	176 m	4 m/s	E	HYDR	Rösk-01	18 min
95050210	30	Mai	1995	08:22	62°19.000'N	5°28.200'W	212 m	4 m/s	E	HYDR	Rösk-01	16 min
95050212	30	Mai	1995	09:41	62°17.900'N	5°38.200'W	221 m	4 m/s	E	HYDR	Rösk-01	14 min
95050214	30	Mai	1995	11:09	62°14.800'N	5°49.500'W	170 m	4 m/s	E	HYDR	Rösk-01	16 min
95050216	30	Mai	1995	12:32	62°13.900'N	6°01.100'W	105 m	4 m/s	E	HYDR	Rösk-01	18 min
95050218	30	Mai	1995	13:54	62°10.900'N	6°12.100'W	93 m	4 m/s	E	HYDR	Rösk-01	16 min
95050220	30	Mai	1995	15:04	62°08.000'N	6°20.100'W	68 m	4 m/s	E	HYDR	Rösk-01	16 min
95050222	30	Mai	1995	16:15	62°07.000'N	6°31.000'W	51 m	4 m/s	E	HYDR	Rösk-01	10 min

Rösk-01: CTD, Rosetta, Fluorimetur



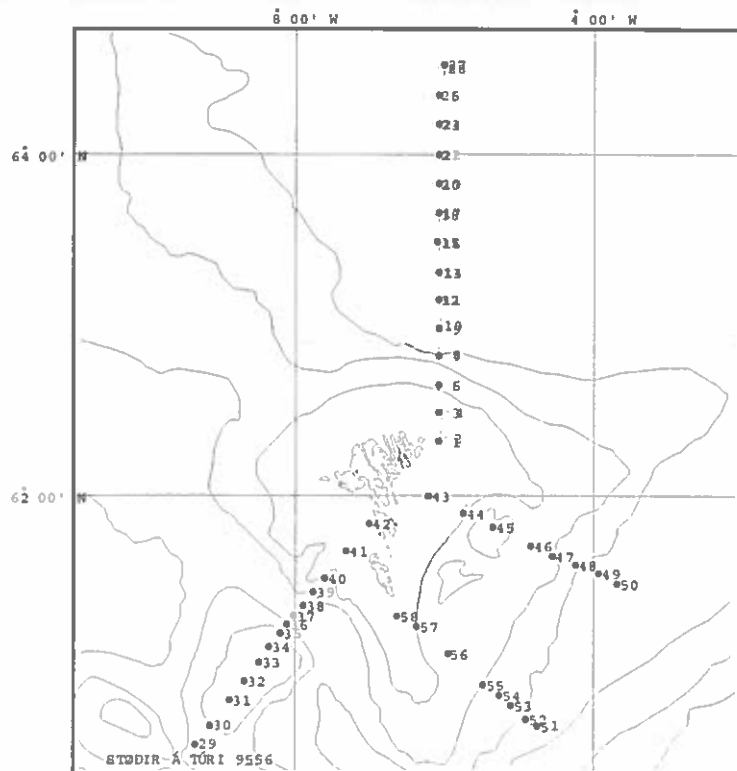
Stoð nr.	Byrjanartíð	Breidd	Longd	Botnd.	Vindur	Slag	Reiðsk.	Skeið
95060105	23 Jun 1995 15:20	61°50.000'N	6°32.000'W	54 m	4 m/s SW	HYDR	Rðsk-02	
95060109	24 Jun 1995 06:20	61°53.000'N	5°46.000'W	270 m	4 m/s SW	HYDR	Rðsk-02	
95060111	24 Jun 1995 07:38	61°54.000'N	5°56.000'W	191 m	4 m/s SW	HYDR	Rðsk-02	
95060113	24 Jun 1995 09:17	61°54.000'N	6°16.000'W	109 m	4 m/s SW	HYDR	Rðsk-02	
95060115	24 Jun 1995 10:28	61°54.000'N	6°26.000'W	74 m	4 m/s SW	HYDR	Rðsk-02	
95060121	24 Jun 1995 16:00	62°12.000'N	6°13.000'W	77 m	4 m/s SW	HYDR	Rðsk-02	
95060124	25 Jun 1995 06:15	62°14.000'N	5°49.000'W	175 m	8 m/s SW	HYDR	Rðsk-02	
95060126	25 Jun 1995 07:22	62°15.000'N	5°55.000'W	119 m	8 m/s SW	HYDR	Rðsk-02	
95060128	25 Jun 1995 08:33	62°15.000'N	6°05.000'W	89 m	8 m/s SW	HYDR	Rðsk-02	
95060130	25 Jun 1995 09:40	62°19.000'N	6°03.000'W	85 m	8 m/s SW	HYDR	Rðsk-02	
95060132	25 Jun 1995 10:58	62°21.000'N	6°10.000'W	74 m	8 m/s SW	HYDR	Rðsk-02	
95060134	25 Jun 1995 12:08	62°24.000'N	6°07.000'W	83 m	8 m/s SW	HYDR	Rðsk-02	
95060138	25 Jun 1995 15:12	62°32.000'N	5°54.000'W	150 m	8 m/s SW	HYDR	Rðsk-02	
95060140	25 Jun 1995 16:35	62°37.000'N	5°45.000'W	255 m	8 m/s SW	HYDR	Rðsk-02	
95060142	26 Jun 1995 06:13	62°40.000'N	6°44.000'W	168 m	4 m/s SW	HYDR	Rðsk-02	
95060144	26 Jun 1995 07:15	62°38.000'N	6°40.000'W	158 m	4 m/s SW	HYDR	Rðsk-02	
95060146	26 Jun 1995 08:30	62°32.000'N	6°41.000'W	95 m	4 m/s SW	HYDR	Rðsk-02	
95060150	26 Jun 1995 12:12	62°26.000'N	6°45.000'W	89 m	Stilli	HYDR	Rðsk-02	
95060152	26 Jun 1995 13:15	62°23.000'N	6°49.000'W	77 m	Stilli	HYDR	Rðsk-02	
95060159	27 Jun 1995 06:58	62°37.000'N	7°40.000'W	176 m	8 m/s SW	HYDR	Rðsk-02	
95060161	27 Jun 1995 08:08	62°34.000'N	7°40.000'W	172 m	8 m/s SW	HYDR	Rðsk-02	
95060163	27 Jun 1995 09:30	62°29.000'N	7°34.000'W	105 m	8 m/s SW	HYDR	Rðsk-02	
95060165	27 Jun 1995 10:47	62°23.000'N	7°25.000'W	95 m	8 m/s SW	HYDR	Rðsk-02	
95060168	27 Jun 1995 12:40	62°18.000'N	7°18.000'W	87 m	8 m/s SW	HYDR	Rðsk-02	
95060174	28 Jun 1995 06:13	62°14.000'N	8°22.000'W	130 m	8 m/s SW	HYDR	Rðsk-02	
95060176	28 Jun 1995 07:17	62°15.000'N	8°14.000'W	122 m	8 m/s SW	HYDR	Rðsk-02	
95060178	28 Jun 1995 08:51	62°15.000'N	7°52.000'W	95 m	8 m/s SW	HYDR	Rðsk-02	
95060180	28 Jun 1995 10:12	62°14.000'N	7°32.000'W	103 m	8 m/s SW	HYDR	Rðsk-02	
95060182	28 Jun 1995 11:10	62°09.000'N	7°30.000'W	57 m	8 m/s SW	HYDR	Rðsk-02	
95060190	29 Jun 1995 06:11	61°40.000'N	8°10.000'W	166 m	8 m/s SW	HYDR	Rðsk-02	
95060192	29 Jun 1995 07:18	61°43.000'N	8°04.000'W	167 m	8 m/s SW	HYDR	Rðsk-02	
95060194	29 Jun 1995 08:35	61°48.000'N	7°51.000'W	155 m	6 m/s W	HYDR	Rðsk-02	
95060196	29 Jun 1995 09:56	61°48.000'N	7°34.000'W	147 m	6 m/s W	HYDR	Rðsk-02	
95060199	29 Jun 1995 12:15	61°52.000'N	7°21.000'W	111 m	6 m/s W	HYDR	Rðsk-02	
95060201	29 Jun 1995 13:30	61°57.000'N	7°11.000'W	83 m	6 m/s W	HYDR	Rðsk-02	
95060203	29 Jun 1995 14:30	61°58.000'N	7°06.000'W	76 m	6 m/s W	HYDR	Rðsk-02	
95060205	29 Jun 1995 15:55	61°50.000'N	7°01.000'W	78 m	6 m/s W	HYDR	Rðsk-02	
95060209	30 Jun 1995 06:10	61°33.000'N	7°01.000'W	69 m	6 m/s E	HYDR	Rðsk-02	
95060216	30 Jun 1995 12:10	61°30.500'N	6°27.000'W	155 m	5 m/s NE	HYDR	Rðsk-02	
95060218	30 Jun 1995 13:12	61°28.000'N	6°32.000'W	98 m	5 m/s NE	HYDR	Rðsk-02	
95060221	30 Jun 1995 15:08	61°20.000'N	6°33.000'W	97 m	5 m/s NE	HYDR	Rðsk-02	
95060224	30 Jun 1995 17:10	61°12.000'N	6°38.000'W	124 m	5 m/s NE	HYDR	Rðsk-02	
95070003	1 Jul 1995 07:33	61°03.000'N	6°47.000'W	166 m	8 m/s W	HYDR	Rðsk-02	
95070010	1 Jul 1995 14:30	61°28.000'N	7°08.000'W	125 m	10 m/s W	HYDR	Rðsk-02	
95070012	1 Jul 1995 15:30	61°28.000'N	7°16.000'W	151 m	10 m/s W	HYDR	Rðsk-02	
95070013	1 Jul 1995 17:49	61°20.000'N	7°53.000'W	810 m	10 m/s W	HYDR	Rðsk-02	
95070014	1 Jul 1995 20:20	61°15.000'N	8°00.000'W	860 m	10 m/s W	HYDR	Rðsk-02	
95070015	1 Jul 1995 23:35	60°47.000'N	7°56.000'W	928 m	10 m/s W	HYDR	Rðsk-02	
95070016	2 Jul 1995 05:05	60°31.000'N	8°52.000'W	215 m	10 m/s W	HYDR	Rðsk-02	
95070018	2 Jul 1995 07:12	60°28.000'N	9°20.000'W	342 m	12 m/s N	HYDR	Rðsk-02	
95070020	2 Jul 1995 09:05	60°36.000'N	9°05.000'W	164 m	12 m/s N	HYDR	Rðsk-02	
95070022	2 Jul 1995 10:56	60°43.000'N	9°24.000'W	269 m	12 m/s N	HYDR	Rðsk-02	
95070024	2 Jul 1995 12:45	60°51.000'N	9°10.000'W	120 m	10 m/s NW	HYDR	Rðsk-02	
95070026	2 Jul 1995 14:20	60°45.000'N	8°53.000'W	112 m	10 m/s NW	HYDR	Rðsk-02	
95070028	2 Jul 1995 16:00	60°38.000'N	8°35.000'W	483 m	10 m/s NW	HYDR	Rðsk-02	
95070030	2 Jul 1995 17:49	60°46.000'N	8°25.000'W	411 m	10 m/s NW	HYDR	Rðsk-02	
95070032	3 Jul 1995 05:10	61°20.000'N	9°15.000'W	495 m	10 m/s NW	HYDR	Rðsk-02	
95070034	3 Jul 1995 06:53	61°13.000'N	8°59.000'W	300 m	8 m/s W	HYDR	Rðsk-02	
95070036	3 Jul 1995 08:34	61°07.000'N	8°43.000'W	124 m	8 m/s W	HYDR	Rðsk-02	
95070038	3 Jul 1995 10:30	60°58.000'N	8°57.000'W	114 m	8 m/s W	HYDR	Rðsk-02	
95070040	3 Jul 1995 12:05	60°52.000'N	8°40.000'W	136 m	8 m/s W	HYDR	Rðsk-02	
95070042	3 Jul 1995 13:40	61°00.000'N	8°28.000'W	111 m	8 m/s W	HYDR	Rðsk-02	
95070044	3 Jul 1995 15:15	60°53.000'N	8°12.000'W	199 m	8 m/s W	HYDR	Rðsk-02	
95070046	3 Jul 1995 17:08	61°02.000'N	7°58.000'W	181 m	8 m/s W	HYDR	Rðsk-02	
95070048	4 Jul 1995 05:20	61°15.000'N	8°30.000'W	193 m	8 m/s NW	HYDR	Rðsk-02	
95070050	4 Jul 1995 06:54	61°08.000'N	8°14.000'W	107 m	8 m/s NW	HYDR	Rðsk-02	

Rðsk-02: CTD, Rosetta, Fluorimetur



Stoð nr.	Byrjanartíð	Breidd	Longd	Botnd.	Vindur	Slag	Reiðsk.	Skeið
95090001	1 Sep 1995 00:10	62°20.000'N	6°05.000'W	82 m	6 m/s S	HYDR	Rðsk-01	
95090003	1 Sep 1995 02:20	62°30.000'N	6°05.000'W	112 m	6 m/s S	HYDR	Rðsk-01	
95090005	1 Sep 1995 04:45	62°40.000'N	6°05.000'W	182 m	6 m/s S	HYDR	Rðsk-01	
95090007	1 Sep 1995 07:00	62°50.000'N	6°05.000'W	550 m	6 m/s S	HYDR	Rðsk-01	
95090009	1 Sep 1995 09:15	63°00.000'N	6°05.000'W	1700 m	6 m/s S	HYDR	Rðsk-01	50 min
95090011	1 Sep 1995 11:32	63°10.050'N	6°05.000'W	1900 m	6 m/s S	HYDR	Rðsk-01	48 min
95090013	1 Sep 1995 13:55	63°19.800'N	6°04.800'W	1737 m	5 m/s S	HYDR	Rðsk-01	52 min
95090015	1 Sep 1995 16:40	63°30.100'N	6°05.500'W	1830 m	10 m/s NW	HYDR	Rðsk-01	46 min
95090017	1 Sep 1995 19:14	63°40.000'N	6°05.000'W	2269 m	10 m/s NW	HYDR	Rðsk-01	49 min
95090019	1 Sep 1995 21:55	63°50.000'N	6°05.000'W	2400 m	10 m/s NW	HYDR	Rðsk-01	60 min
95090021	2 Sep 1995 00:36	63°59.980'N	6°05.100'W	2400 m	5 m/s NW	HYDR	Rðsk-01	46 min
95090023	2 Sep 1995 02:56	64°10.100'N	6°05.250'W	2500 m	5 m/s NW	HYDR	Rðsk-01	64 min
95090025	2 Sep 1995 05:35	64°20.100'N	6°05.200'W	2800 m	5 m/s NW	HYDR	Rðsk-01	45 min
95090027	2 Sep 1995 08:50	64°30.000'N	6°00.400'W	2800 m	Stilli	HYDR	Rðsk-01	65 min
95090029	3 Sep 1995 14:20	60°28.100'N	9°19.900'W	356 m	11 m/s NE	HYDR	Rðsk-01	18 min
95090030	3 Sep 1995 15:44	60°35.100'N	9°08.210'W	174 m	11 m/s NE	HYDR	Rðsk-01	11 min
95090031	3 Sep 1995 17:35	60°45.000'N	8°52.000'W	122 m	10 m/s NE	HYDR	Rðsk-01	10 min
95090032	3 Sep 1995 18:54	60°52.000'N	8°40.100'W	134 m	10 m/s NE	HYDR	Rðsk-01	11 min
95090033	3 Sep 1995 20:16	60°59.100'N	8°28.000'W	111 m	10 m/s NE	HYDR	Rðsk-01	11 min
95090034	3 Sep 1995 21:20	61°05.000'N	8°20.100'W	95 m	10 m/s NE	HYDR	Rðsk-01	11 min
95090035	3 Sep 1995 22:26	61°10.000'N	8°11.100'W	130 m	10 m/s NE	HYDR	Rðsk-01	9 min
95090036	3 Sep 1995 23:05	61°13.110'N	8°06.110'W	452 m	10 m/s NE	HYDR	Rðsk-01	15 min
95090037	3 Sep 1995 23:50	61°16.140'N	8°00.200'W	879 m	8 m/s NE	HYDR	Rðsk-01	40 min
95090038	4 Sep 1995 01:10	61°20.000'N	7°52.910'W	802 m	8 m/s NE	HYDR	Rðsk-01	27 min
95090039	4 Sep 1995 02:22	61°25.100'N	7°44.350'W	358 m	8 m/s NE	HYDR	Rðsk-01	12 min
95090040	4 Sep 1995 03:16	61°30.100'N	7°35.290'W	240 m	8 m/s NE	HYDR	Rðsk-01	9 min
95090041	4 Sep 1995 04:43	61°40.000'N	7°18.400'W	127 m	8 m/s NE	HYDR	Rðsk-01	7 min
95090042	4 Sep 1995 06:14	61°50.000'N	7°00.000'W	55 m	8 m/s NE	HYDR	Rðsk-01	15 min
95090043	4 Sep 1995 09:30	62°00.000'N	6°12.000'W	121 m	10 m/s NE	HYDR	Rðsk-01	10 min
95090044	4 Sep 1995 11:15	61°54.000'N	5°45.100'W	285 m	10 m/s NE	HYDR	Rðsk-01	12 min
95090045	4 Sep 1995 12:48	61°49.240'N	5°21.100'W	175 m	14 m/s NE	HYDR	Rðsk-01	12 min
95090046	4 Sep 1995 14:44	61°41.900'N	4°50.720'W	232 m	14 m/s NE	HYDR	Rðsk-01	12 min
95090047	4 Sep 1995 15:55	61°38.120'N	4°33.220'W	538 m	14 m/s NE	HYDR	Rðsk-01	22 min
95090048	4 Sep 1995 17:23	61°35.100'N	4°14.900'W	988 m	14 m/s NE	HYDR	Rðsk-01	37 min
95090049	4 Sep 1995 19:00	61°32.000'N	3°57.000'W	1221 m	12 m/s NE	HYDR	Rðsk-01	50 min
95090050	4 Sep 1995 21:04	61°28.000'N	3°42.100'W	1231 m	12 m/s NE	HYDR	Rðsk-01	36 min
95090051	5 Sep 1995 03:45	60°35.100'N	4°45.200'W	1087 m	15 m/s NNE	HYDR	Rðsk-01	47 min
95090052	5 Sep 1995 05:18	60°38.100'N	4°54.100'W	1017 m	15 m/s NNE	HYDR	Rðsk-01	32 min
95090053	5 Sep 1995 06:54	60°43.000'N	5°06.000'W	907 m	15 m/s NNE	HYDR	Rðsk-01	23 min
95090054	5 Sep 1995 08:07	60°47.000'N	5°16.100'W	820 m	15 m/s NNE	HYDR	Rðsk-01	23 min
95090055	5 Sep 1995 09:27	60°51.000'N	5°29.000'W	575 m	15 m/s NNE	HYDR	Rðsk-01	13 min
95090056	5 Sep 1995 11:38	61°02.200'N	5°57.270'W	270 m	15 m/s NNE	HYDR	Rðsk-01	12 min
95090057	5 Sep 1995 13:35	61°12.280'N	6°22.100'W	230 m	15 m/s NNE	HYDR	Rðsk-01	12 min
95090058	5 Sep 1995 14:40	61°16.450'N	6°37.330'W	97 m	15 m/s NNE	HYDR	Rðsk-01	15 min

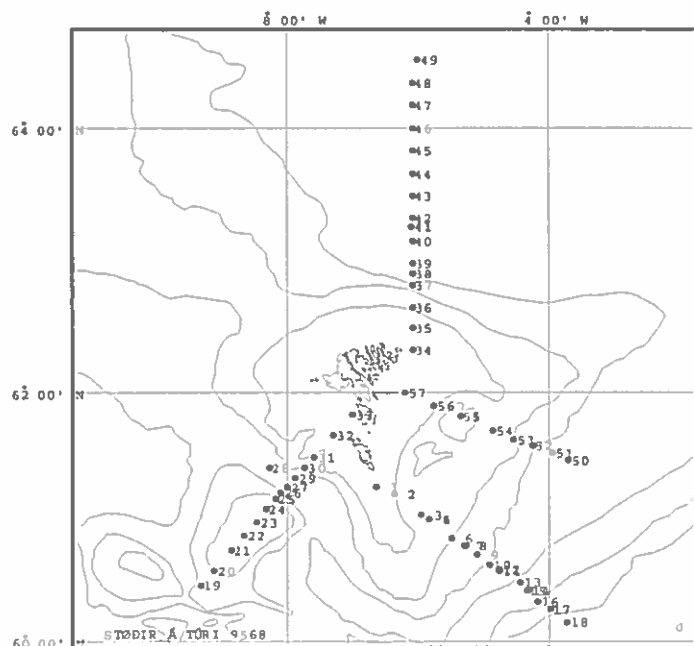
Rðsk-01: CTD, Rosetta, Fluorimetur



Staðdata fyri tús: 9568

Stað nr.	Byrjanartíð	Breidd	Longd	Botnd.	Vindur	Slag	Reiðsk.	Skeið
95110001	10 Nov 1995 04:05	61°16.000'N	6°37.700'W	105 m	4 m/s N	HYDR	Rösk-01	
95110002	10 Nov 1995 05:40	61°12.000'N	6°22.000'W	230 m	4 m/s NW	HYDR	Rösk-01	
95110003	10 Nov 1995 07:21	61°02.000'N	5°57.000'W	275 m	4 m/s NW	HYDR	Rösk-01	
95110006	10 Nov 1995 13:20	60°51.000'N	5°29.000'W	597 m	4 m/s NW	HYDR	Rösk-01	
95110008	10 Nov 1995 14:45	60°47.000'N	5°16.000'W	826 m	4 m/s NW	HYDR	Rösk-01	
95110009	10 Nov 1995 15:40	60°43.000'N	5°06.000'W	909 m	4 m/s NW	HYDR	Rösk-01	
95110010	10 Nov 1995 16:55	60°38.000'N	4°54.000'W	1022 m	4 m/s NW	HYDR	Rösk-01	
95110011	10 Nov 1995 17:55	60°35.000'N	4°45.000'W	1087 m	4 m/s NW	HYDR	Rösk-01	
95110013	10 Nov 1995 19:44	60°29.000'N	4°26.000'W	990 m	4 m/s NW	HYDR	Rösk-01	
95110014	10 Nov 1995 20:40	60°25.000'N	4°19.000'W	657 m	4 m/s NW	HYDR	Rösk-01	
95110016	10 Nov 1995 22:08	60°20.000'N	4°10.000'W	413 m	4 m/s NW	HYDR	Rösk-01	
95110017	10 Nov 1995 22:59	60°16.000'N	3°59.000'W	192 m	4 m/s NW	HYDR	Rösk-01	
95110018	11 Nov 1995 00:02	60°10.000'N	3°44.000'W	145 m	4 m/s NW	HYDR	Rösk-01	
95110019	11 Nov 1995 15:40	60°28.000'N	9°20.000'W	345 m	8 m/s ENE	HYDR	Rösk-01	
95110020	11 Nov 1995 17:10	60°35.000'N	9°08.000'W	180 m	10 m/s NE	HYDR	Rösk-01	
95110021	11 Nov 1995 18:42	60°45.000'N	8°52.000'W	123 m	10 m/s NE	HYDR	Rösk-01	
95110022	11 Nov 1995 19:54	60°52.000'N	8°40.000'W	136 m	10 m/s NE	HYDR	Rösk-01	
95110023	11 Nov 1995 21:01	60°59.000'N	8°28.000'W	109 m	10 m/s NE	HYDR	Rösk-01	
95110024	11 Nov 1995 21:53	61°05.000'N	8°20.000'W	96 m	10 m/s NE	HYDR	Rösk-01	
95110025	11 Nov 1995 22:42	61°10.000'N	8°11.000'W	132 m	10 m/s NE	HYDR	Rösk-01	
95110026	11 Nov 1995 23:14	61°13.000'N	8°06.000'W	448 m	10 m/s NE	HYDR	Rösk-01	
95110027	11 Nov 1995 23:56	61°16.000'N	8°00.000'W	882 m	10 m/s NE	HYDR	Rösk-01	
95110029	12 Nov 1995 03:10	61°20.000'N	7°53.000'W	803 m	10 m/s NE	HYDR	Rösk-01	
95110030	12 Nov 1995 04:12	61°25.000'N	7°44.000'W	347 m	10 m/s NE	HYDR	Rösk-01	
95110031	12 Nov 1995 05:07	61°30.000'N	7°35.000'W	237 m	10 m/s NE	HYDR	Rösk-01	
95110032	12 Nov 1995 06:40	61°40.000'N	7°18.000'W	125 m	10 m/s NE	HYDR	Rösk-01	
95110033	12 Nov 1995 08:04	61°50.000'N	7°00.000'W	76 m	10 m/s NE	HYDR	Rösk-01	
95110034	12 Nov 1995 12:50	62°20.000'N	6°05.000'W	84 m	8 m/s SE	HYDR	Rösk-01	
95110035	12 Nov 1995 14:15	62°30.000'N	6°05.000'W	114 m	8 m/s SE	HYDR	Rösk-01	
95110036	12 Nov 1995 15:25	62°40.000'N	6°05.000'W	200 m	6 m/s SE	HYDR	Rösk-01	
95110037	12 Nov 1995 16:55	62°50.000'N	6°05.000'W	550 m	5 m/s SE	HYDR	Rösk-01	
95110039	12 Nov 1995 18:21	63°00.000'N	6°05.000'W	1720 m	5 m/s SE	HYDR	Rösk-01	
95110040	12 Nov 1995 20:04	63°10.000'N	6°05.000'W	1930 m	5 m/s SE	HYDR	Rösk-01	
95110042	12 Nov 1995 22:38	63°20.000'N	6°05.000'W	1725 m	5 m/s SE	HYDR	Rösk-01	
95110043	13 Nov 1995 00:18	63°30.000'N	6°05.000'W	1819 m	5 m/s SE	HYDR	Rösk-01	
95110044	13 Nov 1995 02:05	63°40.000'N	6°05.000'W	2160 m	5 m/s SE	HYDR	Rösk-01	
95110045	13 Nov 1995 03:55	63°50.000'N	6°05.000'W	2400 m	5 m/s SE	HYDR	Rösk-01	
95110046	13 Nov 1995 05:57	64°00.000'N	6°05.000'W	2400 m	Stilli	HYDR	Rösk-01	
95110047	13 Nov 1995 07:23	64°10.000'N	6°05.000'W	2500 m	Stilli	HYDR	Rösk-01	
95110048	13 Nov 1995 09:25	64°20.000'N	6°05.000'W	2800 m	Stilli	HYDR	Rösk-01	
95110049	13 Nov 1995 11:18	64°30.000'N	6°00.000'W	2800 m	Stilli	HYDR	Rösk-01	
95110050	14 Nov 1995 05:25	61°28.000'N	3°42.000'W	1234 m	6 m/s N	HYDR	Rösk-01	
95110051	14 Nov 1995 06:46	61°32.000'N	3°57.000'W	1223 m	6 m/s N	HYDR	Rösk-01	
95110052	14 Nov 1995 08:24	61°35.000'N	4°15.000'W	987 m	6 m/s N	HYDR	Rösk-01	
95110053	14 Nov 1995 09:44	61°38.000'N	4°32.000'W	551 m	6 m/s N	HYDR	Rösk-01	
95110054	14 Nov 1995 11:00	61°42.000'N	4°51.000'W	230 m	12 m/s N	HYDR	Rösk-01	
95110055	14 Nov 1995 12:50	61°49.000'N	5°21.000'W	175 m	12 m/s N	HYDR	Rösk-01	
95110056	14 Nov 1995 14:15	61°54.000'N	5°45.000'W	295 m	12 m/s N	HYDR	Rösk-01	
95110057	14 Nov 1995 16:00	62°00.000'N	6°12.000'W	121 m	12 m/s N	HYDR	Rösk-01	

Rösk-01: CTD, Rosetta, Fluorimetur



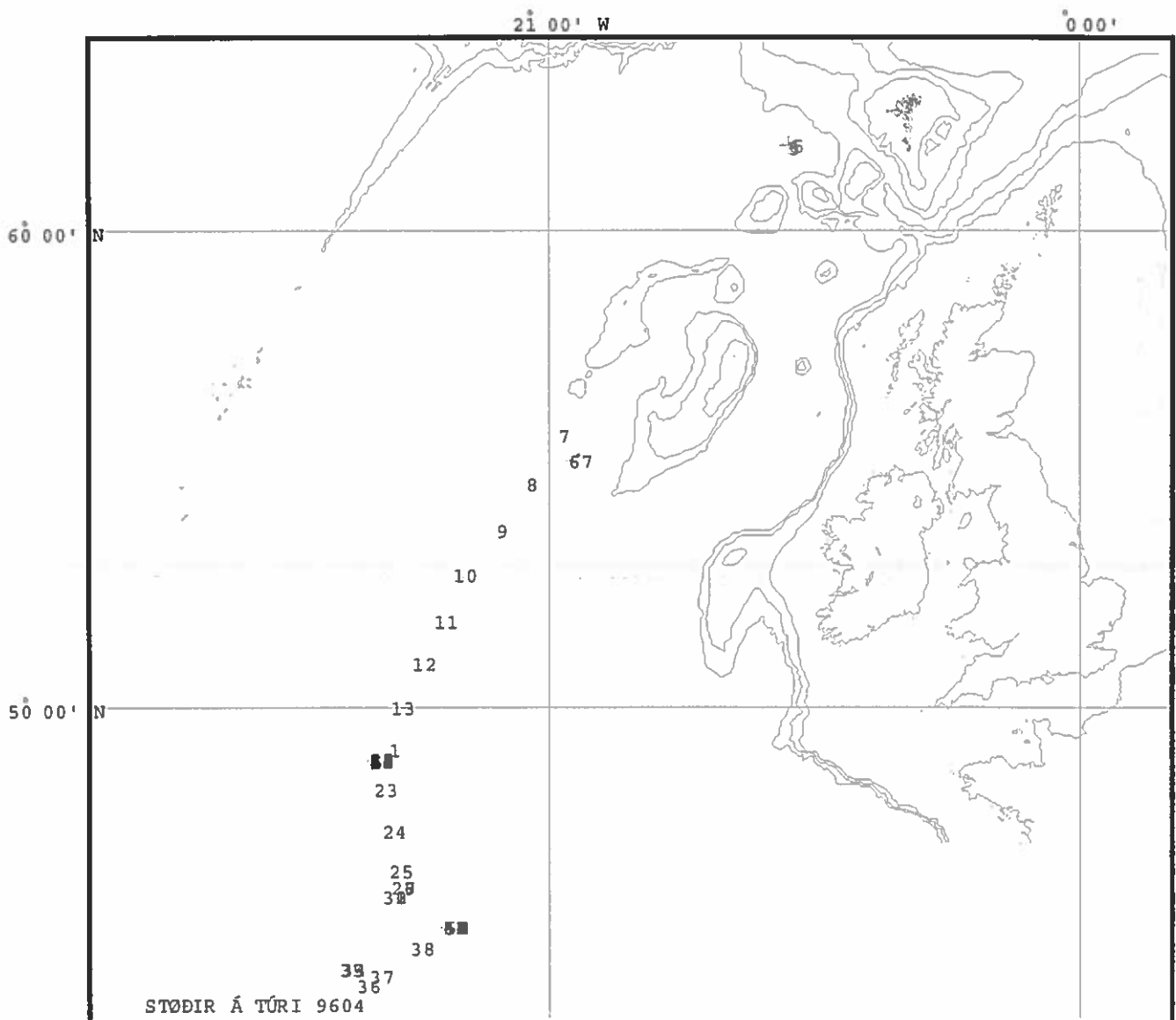
Hydrografi støðir 1996

Túrn.	Túrnavn	Tal av støðum	Sk. N	Sk. V	Sk. S	Sk. E
9604	Búrfiskur	13				
9607	Standard skurðir	6	x			
9608	Standard skurðir	46	x	x	x	x
9620	Føroyabanki	12				
9628	Biologisk oceanografi	61	x			
9632	Svartkjaftur/Hydrografi	145	x	x		
9644	Standard skurðir	35	x		x	x
9648	Yngul/æti	73		x		
9660	Standard skurðir	49	x	x	x	x
9668	Føroyabanki	12				
9676	Búrfiskur	1				
9688	Standard skurðir	49	x	x	x	x

Stoðdata fyri tūr: 9604

Stoð nr.	Byrjanartíð	Breidd	Longd	Botnd.	Vindur	Slag	Reiðsk.	Skeið
96010007	29 Jan 1996 21:40	55°59.900'N	21°11.700'W	1261 m	6 m/s NNW	HYDR	Rösk-03	
96010008	30 Jan 1996 05:30	55°00.000'N	22°30.000'W	3000 m	8 m/s E	HYDR	Rösk-03	
96010009	30 Jan 1996 13:30	53°58.500'N	23°42.000'W	3500 m	10 m/s SSE	HYDR	Rösk-03	
96010010	30 Jan 1996 21:00	53°00.000'N	24°51.500'W	3500 m	12 m/s SSE	HYDR	Rösk-03	50 min
96010011	31 Jan 1996 04:35	52°00.000'N	25°39.000'W	3500 m	12 m/s SSE	HYDR	Rösk-03	35 min
96010012	31 Jan 1996 11:40	51°00.000'N	26°30.000'W	3500 m	12 m/s SE	HYDR	Rösk-03	50 min
96010013	31 Jan 1996 19:10	49°59.500'N	27°22.500'W	3500 m	10 m/s SE	HYDR	Rösk-03	40 min
96020001	1 Feb 1996 02:00	49°00.000'N	27°55.000'W	2200 m	8 m/s N	HYDR	Rösk-03	40 min
96020023	2 Feb 1996 20:30	48°00.000'N	28°00.000'W	1465 m	10 m/s S	HYDR	Rösk-03	50 min
96020024	3 Feb 1996 03:30	47°00.000'N	27°42.000'W	2500 m	10 m/s N	HYDR	Rösk-03	45 min
96020025	3 Feb 1996 09:30	46°00.000'N	27°27.800'W	2500 m	12 m/s N	HYDR	Rösk-03	55 min
96020037	5 Feb 1996 13:55	43°14.500'N	28°10.900'W	3000 m	14 m/s SW	HYDR	Rösk-03	
96020038	5 Feb 1996 22:25	44°00.000'N	26°32.500'W	3000 m	14 m/s SW	HYDR	Rösk-03	47 min

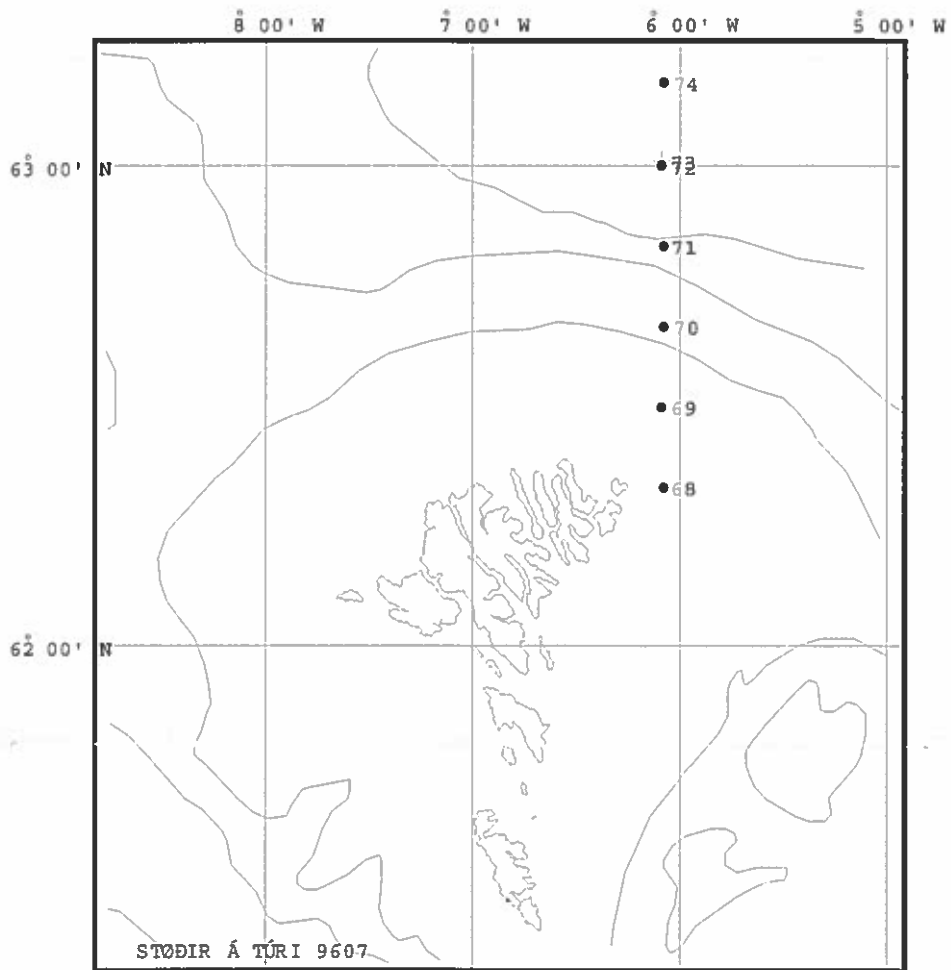
Rösk-03: CTD, Rosetta, Fluorimetur



Staðdata fyri túr: 9607

Stað nr.	Byrjanartíð	Breidd	Longd	Botnd.	Vindur	Slag	Reiðsk.	Skeið
96020068	16 Feb 1996 02:16	62°20.000'N	6°05.000'W	79 m	6 m/s W	HYDR	Rðsk-01	
96020069	16 Feb 1996 03:34	62°30.100'N	6°05.200'W	114 m	15 m/s W	HYDR	Rðsk-01	16 min
96020070	16 Feb 1996 05:20	62°40.050'N	6°04.930'W	220 m	20 m/s W	HYDR	Rðsk-01	21 min
96020071	16 Feb 1996 07:16	62°50.050'N	6°05.100'W	550 m	20 m/s W	HYDR	Rðsk-01	30 min
96020072	16 Feb 1996 09:17	63°00.100'N	6°05.350'W	1700 m	14 m/s W	HYDR	Rðsk-01	45 min
96020074	16 Feb 1996 11:40	63°10.000'N	6°04.800'W	1600 m	5 m/s W	HYDR	Rðsk-01	35 min

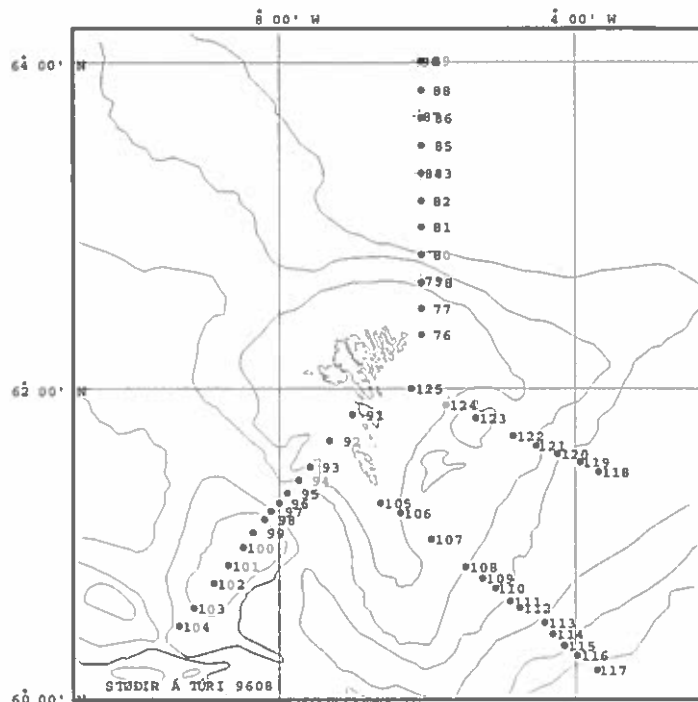
Rðsk-01: CTD, Rosetta, Fluorimetur



Staðdata fyri túr: 9608

Stað nr.	Byrjanartíð	Breidd	Longd	Botnd.	Vindur	Slag	Reiðsk.	Skeið
96020076	17 Feb 1996 02:50	62°20.130'N	6°05.160'W	82 m	15 m/s N	HYDR	Rösk-01	16 min
96020077	17 Feb 1996 04:20	62°30.000'N	6°05.170'W	118 m	15 m/s NW	HYDR	Rösk-01	5 min
96020078	17 Feb 1996 05:45	62°40.000'N	6°04.940'W	205 m	10 m/s NW	HYDR	Rösk-01	13 min
96020080	17 Feb 1996 07:45	62°50.170'N	6°05.100'W	555 m	8 m/s NE	HYDR	Rösk-01	10 min
96020081	17 Feb 1996 09:05	63°00.270'N	6°05.100'W	1700 m	8 m/s NE	HYDR	Rösk-01	35 min
96020082	17 Feb 1996 10:45	63°10.120'N	6°05.260'W	1700 m	5 m/s E	HYDR	Rösk-01	30 min
96020083	17 Feb 1996 12:25	63°20.180'N	6°04.960'W	1700 m	5 m/s E	HYDR	Rösk-01	40 min
96020085	17 Feb 1996 14:36	63°30.000'N	6°05.000'W	1800 m	5 m/s E	HYDR	Rösk-01	39 min
96020086	17 Feb 1996 16:19	63°40.000'N	6°05.000'W	2000 m	5 m/s E	HYDR	Rösk-01	37 min
96020088	17 Feb 1996 18:30	63°50.100'N	6°05.150'W	2400 m	12 m/s E	HYDR	Rösk-01	
96020089	17 Feb 1996 20:10	64°00.200'N	6°05.100'W	2400 m	12 m/s E	HYDR	Rösk-01	50 min
96020091	18 Feb 1996 11:50	61°50.000'N	7°00.000'W	76 m	15 m/s NE	HYDR	Rösk-01	
96020092	18 Feb 1996 13:10	61°39.990'N	7°18.030'W	126 m	15 m/s NE	HYDR	Rösk-01	5 min
96020093	18 Feb 1996 14:38	61°30.000'N	7°35.000'W	240 m	15 m/s NE	HYDR	Rösk-01	11 min
96020094	18 Feb 1996 15:32	61°25.000'N	7°44.000'W	357 m	15 m/s NE	HYDR	Rösk-01	11 min
96020095	18 Feb 1996 16:27	61°20.000'N	7°52.830'W	800 m	12 m/s NW	HYDR	Rösk-01	19 min
96020096	18 Feb 1996 17:23	61°16.000'N	8°00.000'W	882 m	12 m/s NW	HYDR	Rösk-01	21 min
96020097	18 Feb 1996 18:16	61°13.000'N	8°06.000'W	448 m	12 m/s NW	HYDR	Rösk-01	12 min
96020098	18 Feb 1996 18:57	61°10.100'N	8°11.150'W	132 m	12 m/s NW	HYDR	Rösk-01	8 min
96020099	18 Feb 1996 19:52	61°05.000'N	8°20.140'W	95 m	10 m/s NE	HYDR	Rösk-01	8 min
96020100	18 Feb 1996 20:50	60°58.990'N	8°28.100'W	108 m	10 m/s NE	HYDR	Rösk-01	5 min
96020101	18 Feb 1996 21:57	60°51.970'N	8°40.150'W	136 m	10 m/s NE	HYDR	Rösk-01	7 min
96020102	18 Feb 1996 23:00	60°44.920'N	8°52.100'W	120 m	10 m/s NE	HYDR	Rösk-01	7 min
96020103	19 Feb 1996 00:20	60°34.980'N	9°08.140'W	170 m	10 m/s NE	HYDR	Rösk-01	8 min
96020104	19 Feb 1996 01:21	60°28.000'N	9°20.000'W	345 m	10 m/s NE	HYDR	Rösk-01	9 min
96020105	19 Feb 1996 11:27	61°16.300'N	6°37.710'W	96 m	12 m/s NE	HYDR	Rösk-01	5 min
96020106	19 Feb 1996 12:22	61°12.100'N	6°22.060'W	236 m	12 m/s NE	HYDR	Rösk-01	7 min
96020107	19 Feb 1996 14:15	61°02.000'N	5°57.000'W	272 m	12 m/s NE	HYDR	Rösk-01	7 min
96020108	19 Feb 1996 16:21	60°51.000'N	5°29.000'W	580 m	8 m/s NE	HYDR	Rösk-01	14 min
96020109	19 Feb 1996 17:30	60°47.000'N	5°16.000'W	825 m	8 m/s NE	HYDR	Rösk-01	10 min
96020110	19 Feb 1996 18:32	60°43.000'N	5°05.800'W	914 m	6 m/s NE	HYDR	Rösk-01	25 min
96020111	19 Feb 1996 19:46	60°38.040'N	4°53.800'W	1025 m	6 m/s NE	HYDR	Rösk-01	28 min
96020112	19 Feb 1996 20:50	60°35.050'N	4°44.850'W	1088 m	2 m/s NE	HYDR	Rösk-01	30 min
96020113	19 Feb 1996 22:22	60°29.100'N	4°25.700'W	992 m	2 m/s NE	HYDR	Rösk-01	25 min
96020114	19 Feb 1996 23:22	60°25.000'N	4°18.920'W	659 m	2 m/s NE	HYDR	Rösk-01	20 min
96020115	20 Feb 1996 00:25	60°19.930'N	4°10.170'W	400 m		HYDR	Rösk-01	9 min
96020116	20 Feb 1996 01:19	60°16.000'N	3°58.950'W	191 m	Stilli	HYDR	Rösk-01	7 min
96020117	20 Feb 1996 02:30	60°10.110'N	3°44.000'W	139 m	Stilli	HYDR	Rösk-01	5 min
96020118	20 Feb 1996 10:00	61°28.000'N	3°42.100'W	1232 m	5 m/s SW	HYDR	Rösk-01	30 min
96020119	20 Feb 1996 11:25	61°32.100'N	3°57.130'W	1221 m	5 m/s SW	HYDR	Rösk-01	30 min
96020120	20 Feb 1996 13:00	61°35.000'N	4°15.000'W	977 m	5 m/s SW	HYDR	Rösk-01	22 min
96020121	20 Feb 1996 14:27	61°38.000'N	4°32.900'W	540 m	5 m/s SW	HYDR	Rösk-01	12 min
96020122	20 Feb 1996 15:41	61°42.000'N	4°51.000'W	226 m	5 m/s SW	HYDR	Rösk-01	6 min
96020123	20 Feb 1996 17:22	61°49.000'N	5°21.000'W	172 m	5 m/s SW	HYDR	Rösk-01	6 min
96020124	20 Feb 1996 18:40	61°53.940'N	5°45.200'W	284 m	5 m/s SW	HYDR	Rösk-01	10 min
96020125	20 Feb 1996 20:12	62°00.000'N	6°12.120'W	122 m	5 m/s SW	HYDR	Rösk-01	6 min

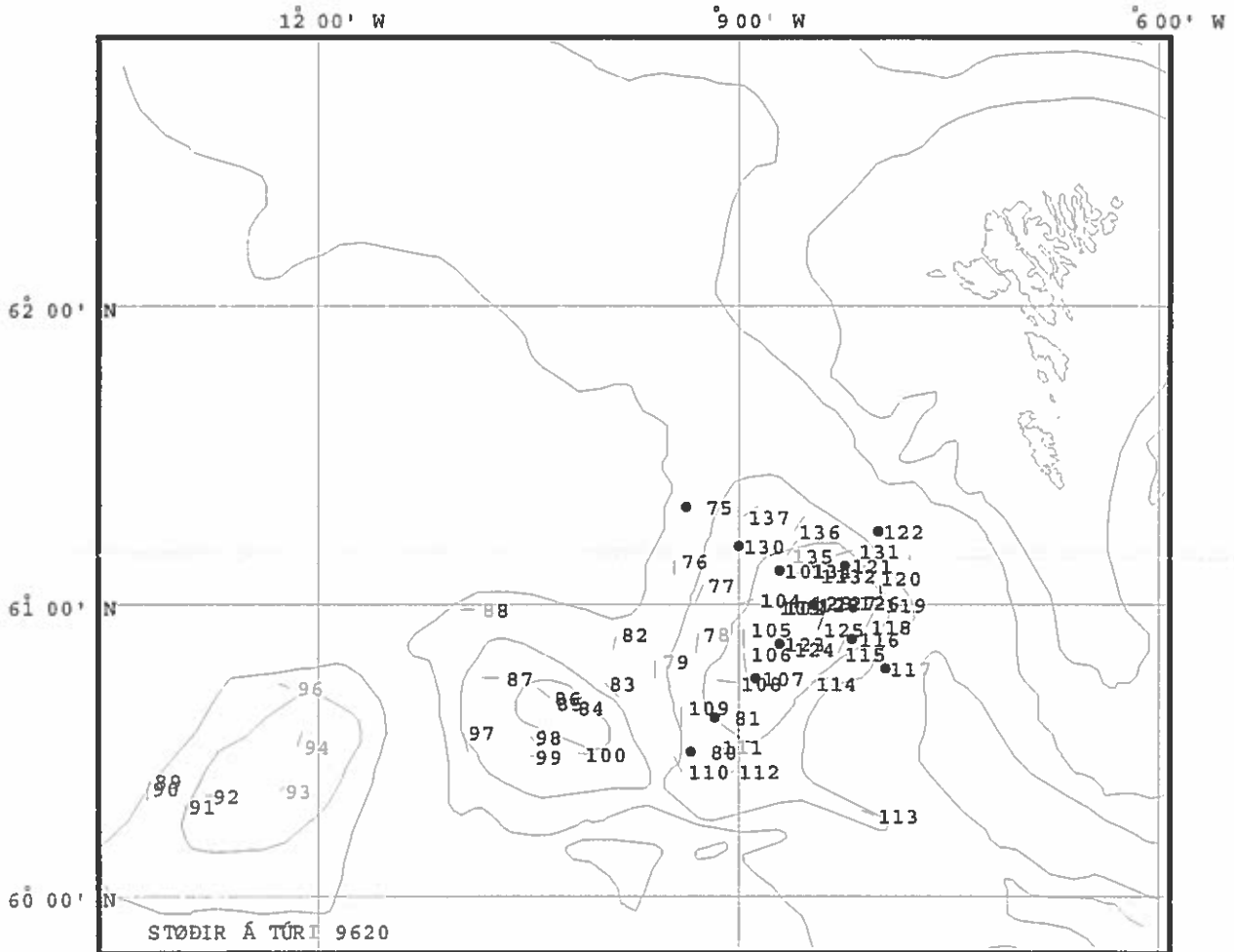
Rösk-01: CTD, Rosetta



Stoðdata fyri tūr: 9620

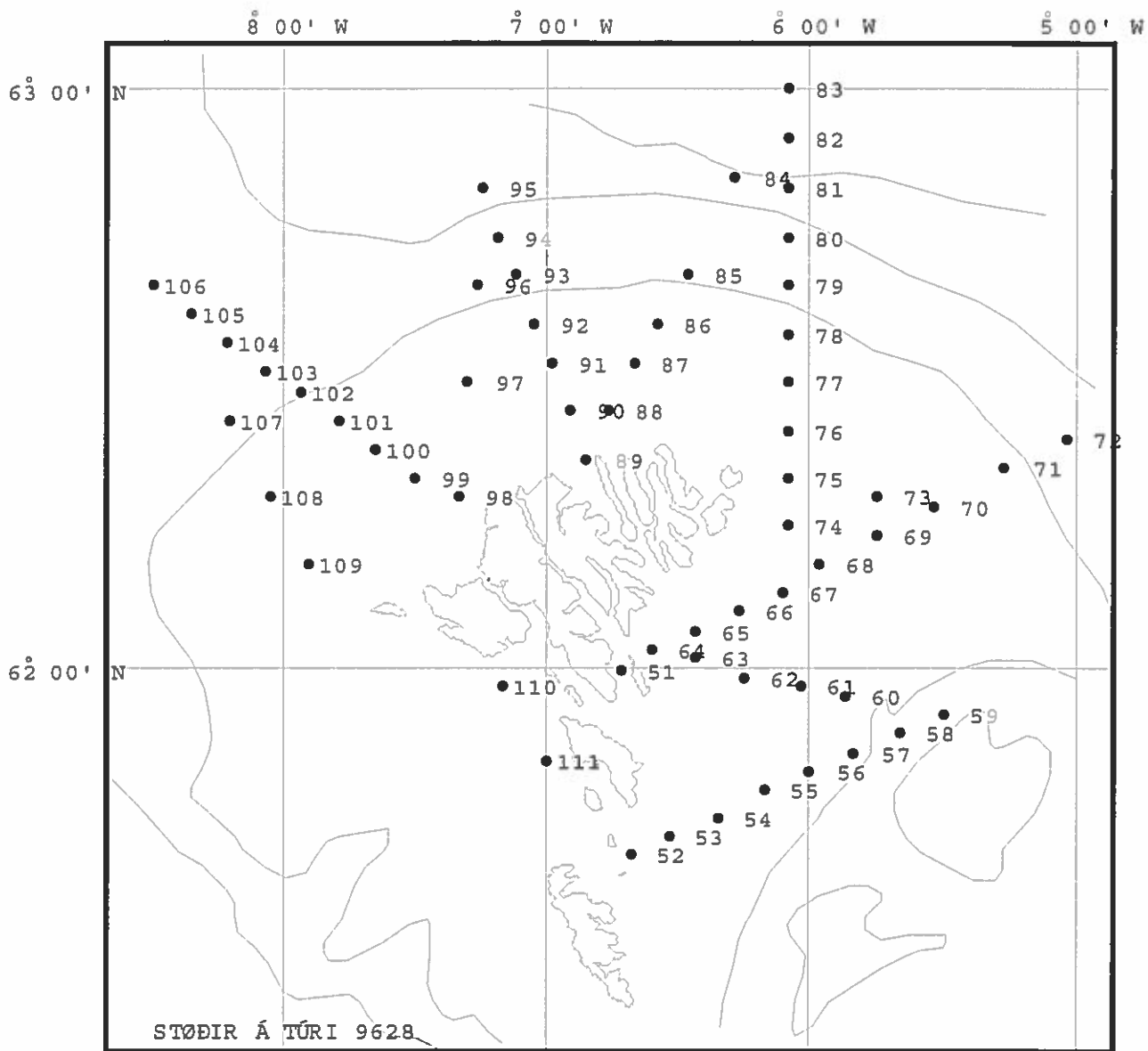
Stoð nr.	Byrjanartíð	Breidd	Longd	Botnd.	Vindur	Slag	Reiðsk.	Skeið
96030075	22 Mar 1996 06:10	61°20.000'N	9°22.000'W	579 m	3 m/s NE	HYDR	Røsk-01	
96030080	22 Mar 1996 19:00	60°30.000'N	9°20.000'W	412 m	5 m/s SE	HYDR	Røsk-01	
96030081	22 Mar 1996 20:15	60°37.000'N	9°10.000'W	165 m	5 m/s SE	HYDR	Røsk-01	
96030101	26 Mar 1996 05:50	61°07.000'N	8°42.000'W	120 m	10 m/s N	HYDR	Røsk-01	
96030107	26 Mar 1996 13:10	60°45.000'N	8°52.000'W	124 m	10 m/s N	HYDR	Røsk-01	
96030116	28 Mar 1996 10:25	60°53.000'N	8°11.000'W	200 m	12 m/s NW	HYDR	Røsk-01	
96030117	28 Mar 1996 11:35	60°47.000'N	7°57.000'W	920 m	10 m/s N	HYDR	Røsk-01	
96030121	28 Mar 1996 18:00	61°08.000'N	8°14.000'W	108 m	6 m/s N	HYDR	Røsk-01	
96030122	28 Mar 1996 19:05	61°15.000'N	8°00.000'W	858 m	6 m/s N	HYDR	Røsk-01	
96030123	29 Mar 1996 06:00	60°52.000'N	8°42.000'W	135 m	4 m/s N	HYDR	Røsk-01	
96030128	29 Mar 1996 14:20	61°00.000'N	8°28.000'W	106 m	4 m/s N	HYDR	Røsk-01	
96030130	29 Mar 1996 17:45	61°12.000'N	9°00.000'W	295 m	2 m/s N	HYDR	Røsk-01	

Røsk-01: CTD, Rosetta



Stoð nr.	Byrjanartíð	Breidd	Longd	Botnd.	Vindur	Slag	Reiðsk.	Skeið
96040051	25 Apr 1996 23:30	61°59.700'N	6°43.300'W	84 m	2 m/s NE	HYDR	Rösk-01	
96040052	26 Apr 1996 05:45	61°40.000'N	6°41.000'W	62 m	2 m/s NE	HYDR	Rösk-01	
96040053	26 Apr 1996 06:41	61°42.000'N	6°32.000'W	71 m	8 m/s E	HYDR	Rösk-01	
96040054	26 Apr 1996 07:36	61°44.000'N	6°21.000'W	103 m	8 m/s E	HYDR	Rösk-01	
96040055	26 Apr 1996 08:40	61°47.000'N	6°10.000'W	147 m	8 m/s E	HYDR	Rösk-01	
96040056	26 Apr 1996 09:34	61°49.000'N	6°00.000'W	200 m	8 m/s E	HYDR	Rösk-01	
96040057	26 Apr 1996 10:25	61°51.000'N	5°50.000'W	261 m	8 m/s E	HYDR	Rösk-01	
96040058	26 Apr 1996 11:20	61°53.000'N	5°40.000'W	333 m	8 m/s E	HYDR	Rösk-01	
96040059	26 Apr 1996 12:20	61°55.000'N	5°30.000'W	184 m	8 m/s E	HYDR	Rösk-01	
96040060	26 Apr 1996 13:45	61°57.000'N	5°52.000'W	200 m	8 m/s E	HYDR	Rösk-01	
96040061	26 Apr 1996 14:35	61°58.000'N	6°02.000'W	132 m	8 m/s E	HYDR	Rösk-01	
96040062	26 Apr 1996 15:30	61°59.000'N	6°15.000'W	116 m	8 m/s E	HYDR	Rösk-01	
96040063	26 Apr 1996 16:25	62°01.000'N	6°26.000'W	81 m	8 m/s E	HYDR	Rösk-01	
96040064	26 Apr 1996 17:10	62°02.000'N	6°36.000'W	45 m	8 m/s E	HYDR	Rösk-01	
96040065	27 Apr 1996 05:30	62°04.000'N	6°26.000'W	56 m	4 m/s N	HYDR	Rösk-01	
96040066	27 Apr 1996 06:25	62°06.000'N	6°16.000'W	99 m	4 m/s N	HYDR	Rösk-01	
96040067	27 Apr 1996 07:15	62°08.000'N	6°06.000'W	110 m	8 m/s N	HYDR	Rösk-01	
96040068	27 Apr 1996 08:07	62°11.000'N	5°58.000'W	121 m	8 m/s N	HYDR	Rösk-01	
96040069	27 Apr 1996 09:41	62°14.000'N	5°45.000'W	193 m	8 m/s N	HYDR	Rösk-01	
96040070	27 Apr 1996 10:45	62°17.000'N	5°32.000'W	191 m	8 m/s N	HYDR	Rösk-01	
96040071	27 Apr 1996 12:05	62°21.000'N	5°16.000'W	191 m	14 m/s N	HYDR	Rösk-01	
96040072	27 Apr 1996 13:30	62°24.000'N	5°02.000'W	202 m	14 m/s N	HYDR	Rösk-01	
96040073	27 Apr 1996 15:55	62°18.000'N	5°45.000'W	171 m	14 m/s N	HYDR	Rösk-01	
96040074	27 Apr 1996 17:10	62°15.000'N	6°05.000'W	89 m	14 m/s N	HYDR	Rösk-01	
96040075	28 Apr 1996 05:30	62°20.000'N	6°05.000'W	80 m	2 m/s N	HYDR	Rösk-01	
96040076	28 Apr 1996 06:22	62°25.000'N	6°05.000'W	93 m	2 m/s N	HYDR	Rösk-01	
96040077	28 Apr 1996 07:15	62°30.000'N	6°05.000'W	115 m	2 m/s N	HYDR	Rösk-01	
96040078	28 Apr 1996 08:05	62°35.000'N	6°05.000'W	154 m	2 m/s N	HYDR	Rösk-01	
96040079	28 Apr 1996 09:06	62°40.000'N	6°05.000'W	240 m	2 m/s N	HYDR	Rösk-01	
96040080	28 Apr 1996 10:01	62°45.000'N	6°05.000'W	398 m	2 m/s N	HYDR	Rösk-01	
96040081	28 Apr 1996 10:58	62°50.000'N	6°05.000'W	577 m	2 m/s N	HYDR	Rösk-01	
96040082	28 Apr 1996 11:55	62°55.000'N	6°05.000'W	974 m	2 m/s N	HYDR	Rösk-01	
96040083	28 Apr 1996 13:10	63°00.000'N	6°05.000'W	1700 m	5 m/s SE	HYDR	Rösk-01	
96040084	28 Apr 1996 14:55	62°51.000'N	6°17.000'W	560 m	5 m/s SE	HYDR	Rösk-01	
96040085	28 Apr 1996 16:25	62°41.000'N	6°28.000'W	140 m	8 m/s SE	HYDR	Rösk-01	
96040086	28 Apr 1996 17:18	62°36.000'N	6°35.000'W	129 m	8 m/s SE	HYDR	Rösk-01	
96040087	29 Apr 1996 05:30	62°32.000'N	6°40.000'W	100 m	8 m/s SE	HYDR	Rösk-01	
96040088	29 Apr 1996 06:20	62°27.000'N	6°46.000'W	94 m	8 m/s SE	HYDR	Rösk-01	
96040089	29 Apr 1996 07:12	62°22.000'N	6°51.000'W	83 m	8 m/s SE	HYDR	Rösk-01	
96040090	29 Apr 1996 08:05	62°27.000'N	6°55.000'W	111 m	8 m/s SE	HYDR	Rösk-01	
96040091	29 Apr 1996 09:00	62°32.000'N	6°59.000'W	97 m	8 m/s SE	HYDR	Rösk-01	
96040092	29 Apr 1996 09:47	62°36.000'N	7°03.000'W	123 m	8 m/s SE	HYDR	Rösk-01	
96040093	29 Apr 1996 10:38	62°41.000'N	7°07.000'W	172 m	8 m/s SE	HYDR	Rösk-01	
96040094	29 Apr 1996 11:21	62°45.000'N	7°11.000'W	393 m	8 m/s SE	HYDR	Rösk-01	
96040095	29 Apr 1996 12:40	62°50.000'N	7°15.000'W	533 m	8 m/s SE	HYDR	Rösk-01	
96040096	29 Apr 1996 13:55	62°40.000'N	7°16.000'W	160 m	8 m/s SE	HYDR	Rösk-01	
96040097	29 Apr 1996 15:05	62°30.000'N	7°18.000'W	92 m	8 m/s SE	HYDR	Rösk-01	
96040098	29 Apr 1996 16:30	62°18.000'N	7°20.000'W	89 m	8 m/s SE	HYDR	Rösk-01	
96040099	29 Apr 1996 17:15	62°20.000'N	7°30.000'W	96 m	4 m/s NW	HYDR	Rösk-01	
96040100	30 Apr 1996 05:30	62°23.000'N	7°39.000'W	98 m	8 m/s NE	HYDR	Rösk-01	
96040101	30 Apr 1996 06:10	62°26.000'N	7°47.000'W	124 m	8 m/s NE	HYDR	Rösk-01	
96040102	30 Apr 1996 06:58	62°29.000'N	7°56.000'W	181 m	10 m/s NE	HYDR	Rösk-01	
96040103	30 Apr 1996 07:46	62°31.000'N	8°04.000'W	185 m	10 m/s NE	HYDR	Rösk-01	
96040104	30 Apr 1996 08:40	62°34.000'N	8°13.000'W	486 m	10 m/s NE	HYDR	Rösk-01	
96040105	30 Apr 1996 09:32	62°37.000'N	8°21.000'W	503 m	10 m/s NE	HYDR	Rösk-01	
96040106	30 Apr 1996 10:24	62°40.000'N	8°30.000'W	504 m	10 m/s NE	HYDR	Rösk-01	
96040107	30 Apr 1996 12:25	62°26.000'N	8°12.000'W	178 m	10 m/s NE	HYDR	Rösk-01	
96040108	30 Apr 1996 13:35	62°18.000'N	8°03.000'W	107 m	10 m/s NE	HYDR	Rösk-01	
96040109	30 Apr 1996 14:40	62°11.000'N	7°54.000'W	101 m	10 m/s NE	HYDR	Rösk-01	
96040110	30 Apr 1996 17:30	61°58.000'N	7°10.000'W	78 m	10 m/s NE	HYDR	Rösk-01	
96040111	30 Apr 1996 18:50	61°50.000'N	7°00.000'W	77 m	10 m/s NE	HYDR	Rösk-01	

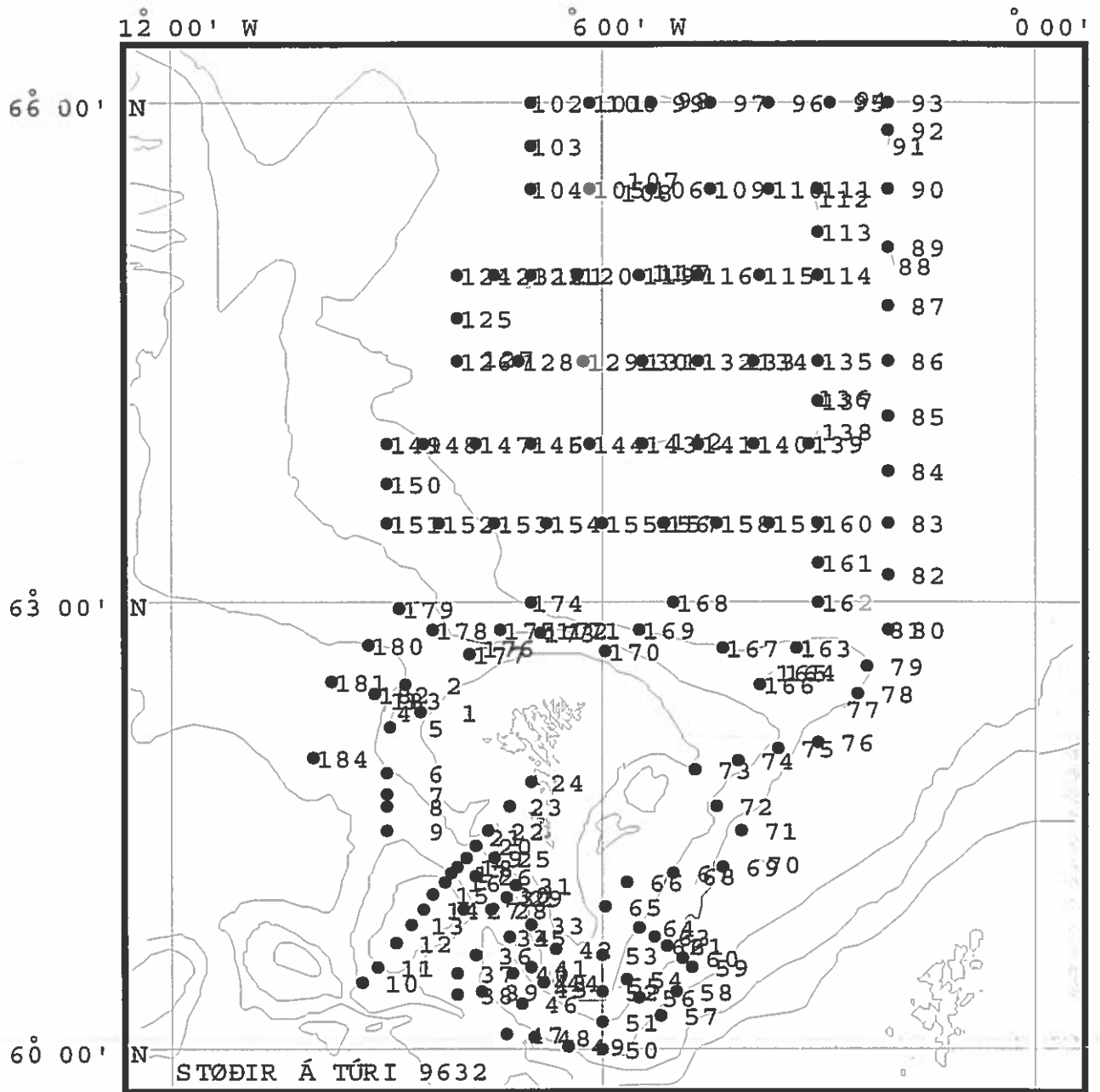
Rösk-01: CTD, Rosetta, Fluorimetur



Stað nr.	Byrjanartíð	Breidd	Longd	Botnd.	Vindur	Slag	Reiðsk.	Skeið
96050001	4 Mai 1996 05:15	62°18.000'N	8°30.000'W	170 m	5 m/s W	HYDR	Rösk-01	
96050002	4 Mai 1996 07:35	62°28.000'N	8°44.000'W	465 m	5 m/s W	HYDR	Rösk-01	
96050005	4 Mai 1996 15:20	62°12.000'N	8°58.000'W	368 m	5 m/s W	HYDR	Rösk-01	
96050006	4 Mai 1996 17:40	61°54.000'N	9°00.000'W	546 m	5 m/s W	HYDR	Rösk-01	
96050007	4 Mai 1996 18:50	61°45.000'N	9°00.000'W	744 m	5 m/s W	HYDR	Rösk-01	
96050008	4 Mai 1996 19:45	61°40.000'N	9°00.000'W	825 m	5 m/s W	HYDR	Rösk-01	
96050009	4 Mai 1996 21:10	61°31.000'N	9°00.000'W	590 m	5 m/s W	HYDR	Rösk-01	
96050010	5 Mai 1996 03:05	60°28.000'N	9°20.000'W	338 m	5 m/s W	HYDR	Rösk-01	
96050011	5 Mai 1996 04:25	60°35.000'N	9°08.000'W	180 m	5 m/s W	HYDR	Rösk-01	
96050012	5 Mai 1996 06:00	60°45.000'N	8°52.000'W	121 m	5 m/s NW	HYDR	Rösk-01	
96050013	5 Mai 1996 07:10	60°52.000'N	8°40.000'W	137 m	5 m/s NW	HYDR	Rösk-01	
96050014	5 Mai 1996 08:25	60°59.000'N	8°28.000'W	110 m	5 m/s NW	HYDR	Rösk-01	
96050015	5 Mai 1996 09:20	61°05.000'N	8°20.000'W	97 m	12 m/s NE	HYDR	Rösk-01	
96050016	5 Mai 1996 10:20	61°10.000'N	8°11.000'W	124 m	14 m/s NE	HYDR	Rösk-01	
96050017	5 Mai 1996 11:20	61°13.000'N	8°06.000'W	444 m	14 m/s NE	HYDR	Rösk-01	
96050018	5 Mai 1996 12:15	61°16.000'N	8°00.000'W	882 m	14 m/s NE	HYDR	Rösk-01	
96050019	5 Mai 1996 13:20	61°20.000'N	7°53.000'W	805 m	14 m/s NE	HYDR	Rösk-01	
96050020	5 Mai 1996 14:25	61°25.000'N	7°44.000'W	368 m	14 m/s NE	HYDR	Rösk-01	
96050022	5 Mai 1996 17:35	61°30.000'N	7°35.000'W	232 m	10 m/s N	HYDR	Rösk-01	
96050023	5 Mai 1996 19:15	61°40.000'N	7°18.000'W	125 m	10 m/s N	HYDR	Rösk-01	
96050024	5 Mai 1996 20:55	61°50.000'N	7°00.000'W	78 m	10 m/s N	HYDR	Rösk-01	
96050025	6 Mai 1996 00:30	61°20.000'N	7°30.000'W	468 m	8 m/s N	HYDR	Rösk-01	
96050026	6 Mai 1996 01:55	61°12.000'N	7°46.000'W	881 m	5 m/s N	HYDR	Rösk-01	
96050027	6 Mai 1996 04:10	60°58.000'N	7°55.000'W	233 m	5 m/s N	HYDR	Rösk-01	
96050028	6 Mai 1996 05:40	60°58.000'N	7°32.000'W	888 m	5 m/s E	HYDR	Rösk-01	
96050029	6 Mai 1996 07:05	61°04.000'N	7°19.000'W	756 m	5 m/s E	HYDR	Rösk-01	
96050031	6 Mai 1996 10:35	61°08.000'N	7°11.000'W	317 m	Stilli	HYDR	Rösk-01	
96050033	6 Mai 1996 14:25	60°52.000'N	7°00.000'W	280 m	Stilli	HYDR	Rösk-01	
96050035	6 Mai 1996 18:10	60°47.000'N	7°16.000'W	814 m	7 m/s S	HYDR	Rösk-01	
96050036	6 Mai 1996 20:25	60°40.000'N	7°45.000'W	1007 m	7 m/s S	HYDR	Rösk-01	
96050037	6 Mai 1996 22:15	60°32.000'N	8°00.000'W	918 m	7 m/s S	HYDR	Rösk-01	
96050038	6 Mai 1996 23:50	60°23.000'N	8°00.000'W	824 m	7 m/s S	HYDR	Rösk-01	
96050039	7 Mai 1996 01:20	60°25.000'N	7°40.000'W	1000 m	Stilli	HYDR	Rösk-01	
96050040	7 Mai 1996 03:20	60°32.000'N	7°14.000'W	1010 m	7 m/s S	HYDR	Rösk-01	
96050041	7 Mai 1996 04:40	60°35.000'N	6°59.000'W	727 m	7 m/s S	HYDR	Rösk-01	
96050042	7 Mai 1996 06:30	60°42.000'N	6°37.000'W	231 m	7 m/s S	HYDR	Rösk-01	
96050044	7 Mai 1996 10:30	60°28.000'N	6°48.000'W	655 m	7 m/s S	HYDR	Rösk-01	
96050046	7 Mai 1996 15:40	60°19.000'N	7°07.000'W	1153 m	6 m/s N	HYDR	Rösk-01	
96050047	7 Mai 1996 17:25	60°07.000'N	7°20.000'W	506 m	6 m/s N	HYDR	Rösk-01	
96050048	7 Mai 1996 19:05	60°05.000'N	6°55.000'W	720 m	8 m/s N	HYDR	Rösk-01	
96050049	7 Mai 1996 20:50	60°02.000'N	6°28.000'W	825 m	8 m/s N	HYDR	Rösk-01	
96050050	7 Mai 1996 22:40	60°00.000'N	6°00.000'W	1061 m	8 m/s N	HYDR	Rösk-01	
96050051	8 Mai 1996 00:30	60°12.000'N	6°00.000'W	1196 m	8 m/s N	HYDR	Rösk-01	
96050052	8 Mai 1996 02:30	60°25.000'N	6°00.000'W	454 m	8 m/s N	HYDR	Rösk-01	
96050053	8 Mai 1996 04:30	60°40.000'N	6°00.000'W	510 m	5 m/s N	HYDR	Rösk-01	
96050054	8 Mai 1996 06:05	60°30.000'N	5°40.000'W	721 m	5 m/s N	HYDR	Rösk-01	
96050056	8 Mai 1996 10:05	60°22.000'N	5°28.000'W	911 m	Stilli	HYDR	Rösk-01	
96050057	8 Mai 1996 11:20	60°15.000'N	5°10.000'W	961 m	Stilli	HYDR	Rösk-01	
96050058	8 Mai 1996 13:20	60°25.000'N	4°57.000'W	995 m	4 m/s N	HYDR	Rösk-01	
96050059	8 Mai 1996 15:10	60°35.000'N	4°45.000'W	1086 m	4 m/s N	HYDR	Rösk-01	
96050060	8 Mai 1996 16:30	60°38.000'N	4°54.000'W	1018 m	4 m/s N	HYDR	Rösk-01	
96050061	8 Mai 1996 18:00	60°43.000'N	5°06.000'W	909 m	4 m/s N	HYDR	Rösk-01	
96050063	8 Mai 1996 21:56	60°47.000'N	5°16.000'W	824 m	4 m/s N	HYDR	Rösk-01	
96050064	8 Mai 1996 23:05	60°51.000'N	5°29.000'W	590 m	4 m/s N	HYDR	Rösk-01	
96050065	9 Mai 1996 01:10	61°00.000'N	5°57.000'W	272 m	4 m/s N	HYDR	Rösk-01	
96050066	9 Mai 1996 02:45	61°10.000'N	5°40.000'W	232 m	Stilli	HYDR	Rösk-01	
96050067	9 Mai 1996 05:15	61°13.500'N	5°00.000'W	510 m	Stilli	HYDR	Rösk-01	
96050069	9 Mai 1996 11:00	61°16.000'N	4°20.000'W	1115 m	Stilli	HYDR	Rösk-01	
96050071	9 Mai 1996 18:00	61°30.000'N	4°05.000'W	1192 m	Stilli	HYDR	Rösk-01	
96050072	9 Mai 1996 19:55	61°40.000'N	4°25.000'W	633 m	Stilli	HYDR	Rösk-01	
96050073	9 Mai 1996 21:55	61°55.000'N	4°42.000'W	220 m	5 m/s E	HYDR	Rösk-01	
96050074	9 Mai 1996 23:50	61°58.000'N	4°08.000'W	546 m	5 m/s E	HYDR	Rösk-01	
96050075	10 Mai 1996 01:55	62°03.000'N	3°33.000'W	842 m	5 m/s E	HYDR	Rösk-01	
96050076	10 Mai 1996 04:05	62°06.000'N	3°00.000'W	1576 m	5 m/s E	HYDR	Rösk-01	
96050078	10 Mai 1996 09:00	62°25.000'N	2°26.000'W	1550 m	5 m/s E	HYDR	Rösk-01	
96050079	10 Mai 1996 10:30	62°35.000'N	2°20.000'W	880 m	5 m/s E	HYDR	Rösk-01	
96050080	10 Mai 1996 12:40	62°50.000'N	2°00.000'W	1836 m	5 m/s E	HYDR	Rösk-01	
96050082	10 Mai 1996 19:15	63°10.000'N	2°00.000'W	935 m	5 m/s E	HYDR	Rösk-01	
96050083	10 Mai 1996 21:40	63°30.000'N	2°00.000'W	930 m	8 m/s NE	HYDR	Rösk-01	
96050084	11 Mai 1996 00:05	63°50.000'N	2°00.000'W	2000 m	8 m/s NE	HYDR	Rösk-01	
96050085	11 Mai 1996 02:35	64°10.000'N	2°00.000'W	2000 m	8 m/s NE	HYDR	Rösk-01	
96050086	11 Mai 1996 05:05	64°30.000'N	2°00.000'W	3000 m	8 m/s NE	HYDR	Rösk-01	
96050087	11 Mai 1996 07:50	64°50.000'N	2°00.000'W	3000 m	8 m/s NE	HYDR	Rösk-01	
96050089	11 Mai 1996 12:05	65°10.000'N	2°00.000'W	3000 m	8 m/s NE	HYDR	Rösk-01	

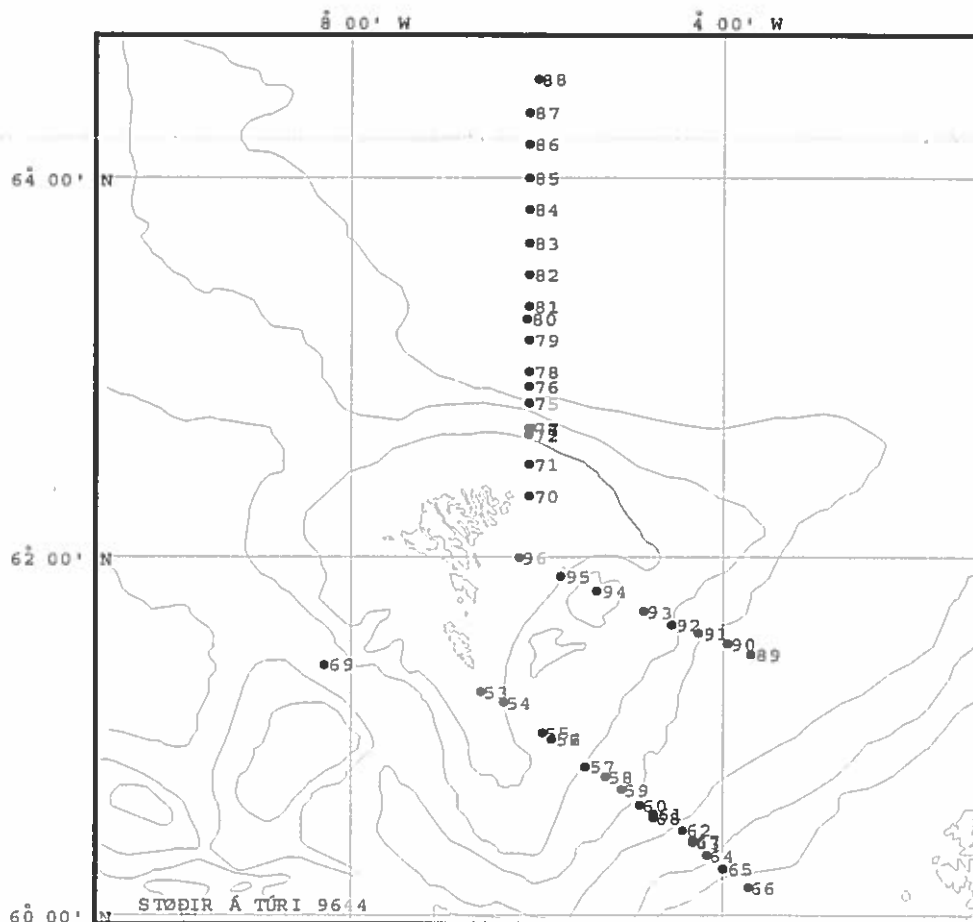
96050090	11	Mai	1996	14:40	65°30.000'N	2°00.000'W	3000 m	8 m/s	NE	HYDR	Rösk-01
96050092	11	Mai	1996	18:50	65°50.000'N	2°00.000'W	3500 m		Stilli	HYDR	Rösk-01
96050093	11	Mai	1996	20:35	66°00.000'N	2°00.000'W	3500 m	5 m/s	NE	HYDR	Rösk-01
96050095	12	Mai	1996	00:30	66°00.000'N	2°50.000'W	3500 m	5 m/s	NE	HYDR	Rösk-01
96050096	12	Mai	1996	02:55	66°00.000'N	3°40.000'W	3500 m	5 m/s	NE	HYDR	Rösk-01
96050097	12	Mai	1996	05:20	66°00.000'N	4°30.000'W	3500 m	5 m/s	NE	HYDR	Rösk-01
96050099	12	Mai	1996	09:45	66°00.000'N	5°20.000'W	3500 m	5 m/s	NE	HYDR	Rösk-01
96050101	12	Mai	1996	17:00	66°00.000'N	6°10.000'W	3500 m	5 m/s	NE	HYDR	Rösk-01
96050102	12	Mai	1996	19:25	66°00.000'N	7°00.000'W	2000 m	5 m/s	NE	HYDR	Rösk-01
96050103	12	Mai	1996	21:30	65°45.000'N	7°00.000'W	2000 m	5 m/s	NE	HYDR	Rösk-01
96050104	12	Mai	1996	23:25	65°30.000'N	7°00.000'W	2000 m	5 m/s	NE	HYDR	Rösk-01
96050105	13	Mai	1996	02:25	65°30.000'N	6°10.000'W	2000 m	5 m/s	NE	HYDR	Rösk-01
96050106	13	Mai	1996	05:05	65°30.000'N	5°20.000'W	2000 m	5 m/s	NE	HYDR	Rösk-01
96050109	13	Mai	1996	16:15	65°30.000'N	4°30.000'W	2000 m	12 m/s	NE	HYDR	Rösk-01
96050110	13	Mai	1996	19:40	65°30.000'N	3°40.000'W	2000 m	12 m/s	NE	HYDR	Rösk-01
96050111	13	Mai	1996	22:05	65°30.000'N	3°00.000'W	3000 m	12 m/s	NE	HYDR	Rösk-01
96050113	14	Mai	1996	02:00	65°15.000'N	3°00.000'W	2000 m	10 m/s	N	HYDR	Rösk-01
96050114	14	Mai	1996	03:55	65°00.000'N	3°00.000'W	2000 m	10 m/s	N	HYDR	Rösk-01
96050115	14	Mai	1996	06:35	65°00.000'N	3°50.000'W	3000 m	12 m/s	N	HYDR	Rösk-01
96050116	14	Mai	1996	09:20	65°00.000'N	4°40.000'W	3000 m	12 m/s	N	HYDR	Rösk-01
96050119	14	Mai	1996	16:25	65°00.000'N	5°30.000'W	3000 m	8 m/s	N	HYDR	Rösk-01
96050120	14	Mai	1996	19:00	65°00.000'N	6°20.000'W	3000 m	5 m/s	NE	HYDR	Rösk-01
96050122	15	Mai	1996	04:05	65°00.000'N	7°00.000'W	3000 m	5 m/s	NE	HYDR	Rösk-01
96050123	15	Mai	1996	06:00	65°00.000'N	7°30.000'W	1870 m	5 m/s	NE	HYDR	Rösk-01
96050124	15	Mai	1996	07:50	65°00.000'N	8°00.000'W	1870 m	5 m/s	NE	HYDR	Rösk-01
96050125	15	Mai	1996	09:45	64°45.000'N	8°00.000'W	1870 m	5 m/s	NE	HYDR	Rösk-01
96050126	15	Mai	1996	11:45	64°30.000'N	8°00.000'W	1800 m	4 m/s	N	HYDR	Rösk-01
96050128	15	Mai	1996	16:30	64°30.000'N	7°10.000'W	1700 m	4 m/s	N	HYDR	Rösk-01
96050129	15	Mai	1996	19:25	64°30.000'N	6°15.000'W	1700 m	4 m/s	N	HYDR	Rösk-01
96050131	16	Mai	1996	01:00	64°30.000'N	5°26.000'W	1700 m	4 m/s	N	HYDR	Rösk-01
96050132	16	Mai	1996	04:05	64°30.000'N	4°40.000'W	1700 m	4 m/s	N	HYDR	Rösk-01
96050134	16	Mai	1996	09:30	64°30.000'N	3°55.000'W	3000 m	8 m/s	NNE	HYDR	Rösk-01
96050135	16	Mai	1996	13:45	64°30.000'N	3°00.000'W	3000 m	8 m/s	NNE	HYDR	Rösk-01
96050137	16	Mai	1996	17:50	64°15.000'N	3°00.000'W	3000 m	8 m/s	NNE	HYDR	Rösk-01
96050139	16	Mai	1996	21:55	63°59.500'N	3°07.000'W	3000 m	10 m/s	NNE	HYDR	Rösk-01
96050140	17	Mai	1996	00:35	64°00.000'N	3°55.000'W	3000 m	10 m/s	NNE	HYDR	Rösk-01
96050141	17	Mai	1996	03:00	64°00.000'N	4°40.000'W	3000 m	10 m/s	NNE	HYDR	Rösk-01
96050143	17	Mai	1996	09:10	64°00.000'N	5°26.000'W	3000 m	10 m/s	NNE	HYDR	Rösk-01
96050144	17	Mai	1996	11:35	64°00.000'N	6°10.000'W	3000 m	10 m/s	NNE	HYDR	Rösk-01
96050145	17	Mai	1996	14:05	64°00.000'N	7°00.000'W	3000 m	10 m/s	NNE	HYDR	Rösk-01
96050147	17	Mai	1996	19:05	64°00.000'N	7°45.000'W	1500 m	10 m/s	NNE	HYDR	Rösk-01
96050148	17	Mai	1996	21:30	64°00.000'N	8°28.000'W	1052 m	10 m/s	NNE	HYDR	Rösk-01
96050149	17	Mai	1996	23:25	64°00.000'N	9°00.000'W	838 m	10 m/s	NNE	HYDR	Rösk-01
96050150	18	Mai	1996	01:15	63°45.000'N	9°00.000'W	701 m	10 m/s	NNE	HYDR	Rösk-01
96050151	18	Mai	1996	03:00	63°30.000'N	9°00.000'W	577 m	10 m/s	NNE	HYDR	Rösk-01
96050152	18	Mai	1996	05:50	63°30.000'N	8°15.000'W	735 m	10 m/s	NNE	HYDR	Rösk-01
96050153	18	Mai	1996	08:40	63°30.000'N	7°30.000'W	1070 m	10 m/s	NNE	HYDR	Rösk-01
96050154	18	Mai	1996	11:35	63°30.000'N	6°45.000'W	1500 m	10 m/s	NNE	HYDR	Rösk-01
96050155	18	Mai	1996	14:40	63°30.000'N	6°00.000'W	1818 m	15 m/s	E	HYDR	Rösk-01
96050157	18	Mai	1996	21:50	63°30.000'N	5°08.000'W	2200 m	12 m/s	NE	HYDR	Rösk-01
96050158	19	Mai	1996	01:00	63°30.000'N	4°24.000'W	2200 m	12 m/s	NE	HYDR	Rösk-01
96050159	19	Mai	1996	03:55	63°30.000'N	3°40.000'W	2200 m	12 m/s	NE	HYDR	Rösk-01
96050160	19	Mai	1996	06:40	63°30.000'N	3°00.000'W	1850 m	12 m/s	NE	HYDR	Rösk-01
96050161	19	Mai	1996	08:45	63°15.000'N	3°00.000'W	2200 m	8 m/s	NE	HYDR	Rösk-01
96050162	19	Mai	1996	10:30	63°00.000'N	3°00.000'W	1750 m	8 m/s	NE	HYDR	Rösk-01
96050163	19	Mai	1996	12:55	62°42.000'N	3°19.000'W	835 m	8 m/s	NE	HYDR	Rösk-01
96050166	19	Mai	1996	19:40	62°28.000'N	3°50.000'W	620 m	6 m/s	NE	HYDR	Rösk-01
96050167	19	Mai	1996	22:00	62°43.000'N	4°20.000'W	930 m	6 m/s	NE	HYDR	Rösk-01
96050168	20	Mai	1996	00:45	63°00.000'N	5°00.000'W	2000 m	6 m/s	NE	HYDR	Rösk-01
96050169	20	Mai	1996	03:10	62°50.000'N	5°30.000'W	787 m	6 m/s	NE	HYDR	Rösk-01
96050170	20	Mai	1996	05:15	62°41.000'N	5°58.000'W	305 m	6 m/s	NE	HYDR	Rösk-01
96050173	20	Mai	1996	11:15	62°49.000'N	6°50.000'W	454 m	6 m/s	NE	HYDR	Rösk-01
96050174	20	Mai	1996	12:40	63°00.000'N	7°00.000'W	902 m	6 m/s	NE	HYDR	Rösk-01
96050175	20	Mai	1996	14:45	62°50.000'N	7°25.000'W	560 m	6 m/s	NE	HYDR	Rösk-01
96050177	20	Mai	1996	19:35	62°40.000'N	7°50.000'W	466 m	12 m/s	NE	HYDR	Rösk-01
96050178	20	Mai	1996	21:25	62°50.000'N	8°20.000'W	464 m	12 m/s	NE	HYDR	Rösk-01
96050179	20	Mai	1996	23:10	62°58.000'N	8°48.000'W	448 m	8 m/s	E	HYDR	Rösk-01
96050180	21	Mai	1996	01:35	62°44.000'N	9°14.000'W	479 m	8 m/s	E	HYDR	Rösk-01
96050181	21	Mai	1996	03:55	62°30.000'N	9°45.000'W	585 m	4 m/s	E	HYDR	Rösk-01
96050182	21	Mai	1996	06:10	62°25.000'N	9°10.000'W	535 m	8 m/s	E	HYDR	Rösk-01
96050184	21	Mai	1996	13:10	62°00.000'N	10°00.000'W	858 m	8 m/s	E	HYDR	Rösk-01

Rösk-01: CTD, Rosetta, Fluorimetur



Stoð nr.	Byrjanartíð	Breidd	Longd	Botnd.	Vindur	Slag	Reiðsk.	Skeið
96060053	14 Jun 1996 11:07	61°16.000'N	6°37.000'W	100 m	8 m/s S	HYDR	Rðsk-02	
96060054	14 Jun 1996 12:17	61°12.000'N	6°22.000'W	230 m	8 m/s S	HYDR	Rðsk-02	
96060055	14 Jun 1996 13:55	61°02.000'N	5°57.000'W	270 m	8 m/s S	HYDR	Rðsk-02	
96060057	14 Jun 1996 16:20	60°51.000'N	5°29.000'W	590 m	8 m/s S	HYDR	Rðsk-02	
96060058	14 Jun 1996 17:18	60°47.000'N	5°16.000'W	828 m	8 m/s S	HYDR	Rðsk-02	
96060059	14 Jun 1996 18:20	60°43.000'N	5°06.000'W	910 m	8 m/s S	HYDR	Rðsk-02	
96060060	14 Jun 1996 19:30	60°38.000'N	4°54.000'W	1053 m	8 m/s S	HYDR	Rðsk-02	
96060061	14 Jun 1996 20:23	60°35.000'N	4°45.000'W	1086 m	8 m/s S	HYDR	Rðsk-02	
96060062	14 Jun 1996 21:48	60°29.000'N	4°26.000'W	990 m	8 m/s S	HYDR	Rðsk-02	
96060063	14 Jun 1996 22:45	60°25.000'N	4°19.000'W	655 m	8 m/s S	HYDR	Rðsk-02	
96060064	14 Jun 1996 23:45	60°20.800'N	4°10.000'W	424 m	8 m/s S	HYDR	Rðsk-02	
96060065	15 Jun 1996 00:40	60°16.000'N	3°59.000'W	190 m	8 m/s S	HYDR	Rðsk-02	
96060066	15 Jun 1996 01:40	60°10.000'N	3°44.000'W	140 m	8 m/s S	HYDR	Rðsk-02	
96060070	16 Jun 1996 09:02	62°20.000'N	6°05.000'W	82 m	5 m/s S	HYDR	Rðsk-02	
96060071	16 Jun 1996 10:01	62°30.000'N	6°05.000'W	112 m	5 m/s S	HYDR	Rðsk-02	
96060072	16 Jun 1996 11:02	62°40.000'N	6°05.000'W	180 m	5 m/s S	HYDR	Rðsk-02	
96060075	16 Jun 1996 13:45	62°50.000'N	6°05.000'W	551 m	5 m/s S	HYDR	Rðsk-02	
96060078	16 Jun 1996 18:00	63°00.000'N	6°05.000'W	1861 m	5 m/s S	HYDR	Rðsk-02	
96060079	16 Jun 1996 19:45	63°10.000'N	6°05.000'W	1935 m	5 m/s S	HYDR	Rðsk-02	
96060081	16 Jun 1996 21:40	63°20.000'N	6°05.000'W	1736 m	5 m/s S	HYDR	Rðsk-02	
96060082	16 Jun 1996 23:16	63°30.000'N	6°05.000'W	1825 m	5 m/s S	HYDR	Rðsk-02	
96060083	17 Jun 1996 00:55	63°40.000'N	6°05.000'W	2168 m	5 m/s S	HYDR	Rðsk-02	
96060084	17 Jun 1996 02:35	63°50.000'N	6°05.000'W	2400 m	5 m/s S	HYDR	Rðsk-02	
96060085	17 Jun 1996 04:10	64°00.000'N	6°05.000'W	2400 m	8 m/s W	HYDR	Rðsk-02	
96060086	17 Jun 1996 05:43	64°10.000'N	6°05.000'W	3000 m	6 m/s NW	HYDR	Rðsk-02	
96060087	17 Jun 1996 07:26	64°20.000'N	6°05.000'W	3000 m	8 m/s NW	HYDR	Rðsk-02	
96060088	17 Jun 1996 08:56	64°30.000'N	6°00.000'W	3200 m	8 m/s NW	HYDR	Rðsk-02	
96060089	18 Jun 1996 04:00	61°28.000'N	3°42.000'W	1237 m	12 m/s N	HYDR	Rðsk-02	
96060090	18 Jun 1996 05:30	61°32.000'N	3°57.000'W	1222 m	12 m/s N	HYDR	Rðsk-02	
96060091	18 Jun 1996 07:00	61°35.000'N	4°15.000'W	980 m	12 m/s N	HYDR	Rðsk-02	
96060092	18 Jun 1996 08:20	61°38.000'N	4°33.000'W	538 m	12 m/s N	HYDR	Rðsk-02	
96060093	18 Jun 1996 09:32	61°42.000'N	4°51.000'W	227 m	12 m/s N	HYDR	Rðsk-02	
96060094	18 Jun 1996 11:13	61°49.000'N	5°21.000'W	174 m	12 m/s N	HYDR	Rðsk-02	
96060095	18 Jun 1996 12:35	61°54.000'N	5°45.000'W	286 m	12 m/s N	HYDR	Rðsk-02	
96060096	18 Jun 1996 14:10	62°00.000'N	6°12.000'W	124 m	12 m/s N	HYDR	Rðsk-02	

Rðsk-02: CTD, Rosetta, Fluorimetur



Staðdata fyrri tús: 9648

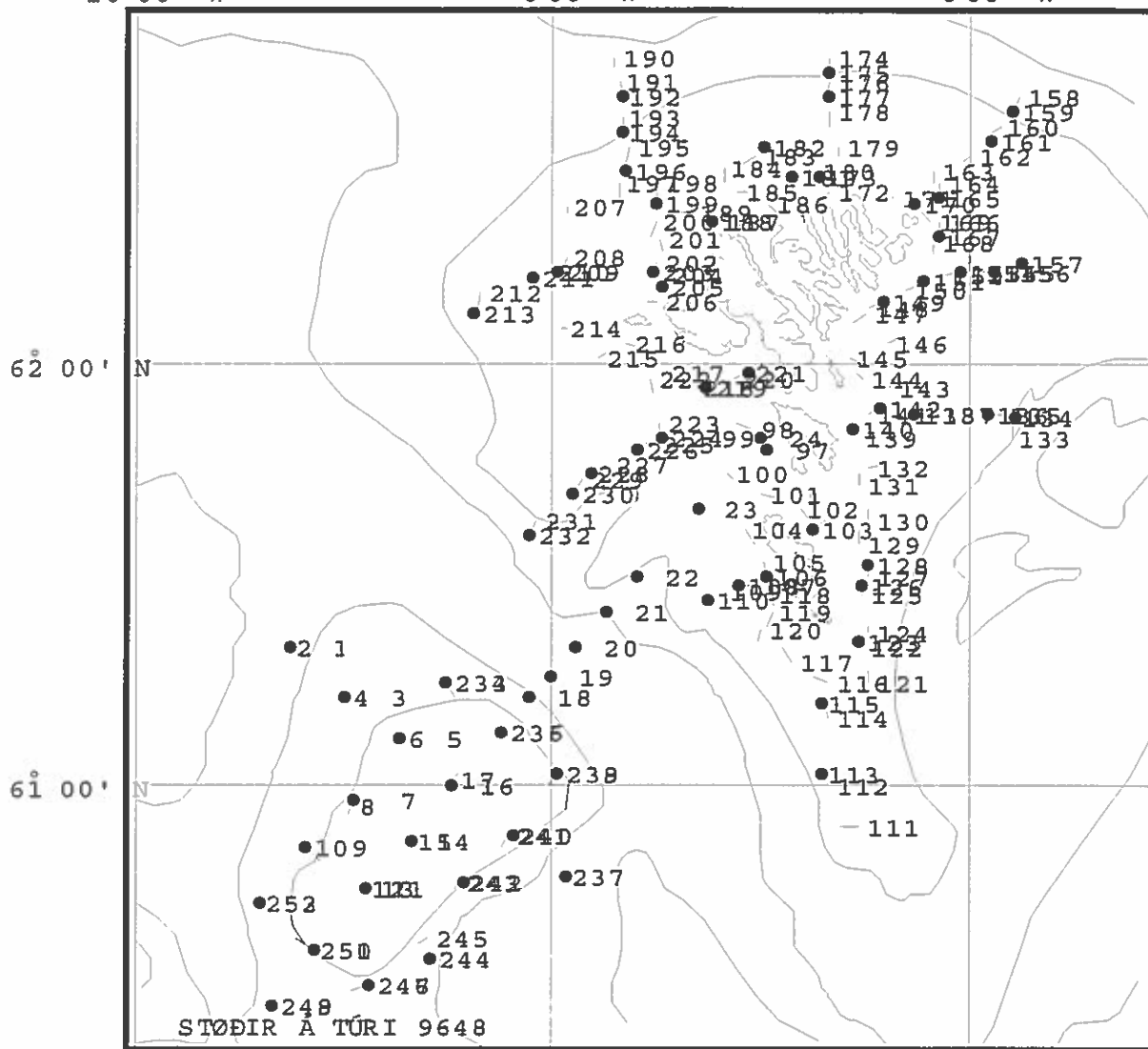
Stað nr.	Byrjanartíð	Breidd	Longd	Botnd.	Vindur	Slag	Reiðsk.	Skeið
96060097	21 Jun 1996 05:38	61°48.000'N	6°58.000'W	78 m	4 m/s NNW	HYDR	Rösk-01	30 min
96060103	21 Jun 1996 11:32	61°37.000'N	6°45.000'W	70 m	3 m/s NNW	HYDR	Rösk-01	
96060106	21 Jun 1996 15:10	61°30.000'N	6°58.000'W	70 m	3 m/s NNW	HYDR	Rösk-01	
96060108	21 Jun 1996 16:15	61°29.000'N	7°06.000'W	76 m	3 m/s NNW	HYDR	Rösk-01	
96060110	21 Jun 1996 17:28	61°27.000'N	7°15.000'W	151 m	3 m/s NNW	HYDR	Rösk-01	
96060113	22 Jun 1996 07:40	61°02.000'N	6°43.000'W	151 m	3 m/s NNW	HYDR	Rösk-01	
96060115	22 Jun 1996 09:15	61°12.000'N	6°43.000'W	125 m	3 m/s NNW	HYDR	Rösk-01	
96060123	22 Jun 1996 17:40	61°21.000'N	6°32.000'W	125 m	2 m/s NW	HYDR	Rösk-01	
96060126	23 Jun 1996 07:20	61°29.000'N	6°31.000'W	96 m	4 m/s W	HYDR	Rösk-01	
96060128	23 Jun 1996 08:26	61°32.000'N	6°29.000'W	63 m	4 m/s W	HYDR	Rösk-01	
96060134	23 Jun 1996 14:25	61°52.800'N	5°47.500'W	266 m	4 m/s W	HYDR	Rösk-01	
96060136	23 Jun 1996 15:45	61°53.000'N	5°55.000'W	202 m	4 m/s W	HYDR	Rösk-01	
96060138	23 Jun 1996 17:25	61°53.000'N	6°16.000'W	116 m	4 m/s W	HYDR	Rösk-01	
96060140	24 Jun 1996 06:08	61°51.000'N	6°34.000'W	58 m	Stilli	HYDR	Rösk-01	
96060142	24 Jun 1996 07:18	61°54.000'N	6°26.000'W	71 m	Stilli	HYDR	Rösk-01	
96060149	24 Jun 1996 13:35	62°09.000'N	6°24.600'W	62 m	Stilli	HYDR	Rösk-01	
96060151	24 Jun 1996 14:40	62°11.500'N	6°13.600'W	87 m	Stilli	HYDR	Rösk-01	
96060153	24 Jun 1996 15:50	62°13.000'N	6°03.000'W	100 m	Stilli	HYDR	Rösk-01	
96060155	24 Jun 1996 16:45	62°13.000'N	5°53.000'W	155 m	Stilli	HYDR	Rösk-01	
96060157	24 Jun 1996 17:53	62°14.000'N	5°45.000'W	176 m	6 m/s SW	HYDR	Rösk-01	
96060159	25 Jun 1996 06:12	62°35.000'N	5°48.000'W	191 m	10 m/s S	HYDR	Rösk-01	
96060161	25 Jun 1996 07:30	62°31.000'N	5°54.000'W	151 m	10 m/s S	HYDR	Rösk-01	
96060165	25 Jun 1996 10:38	62°23.000'N	6°09.000'W	78 m	12 m/s S	HYDR	Rösk-01	
96060167	25 Jun 1996 11:50	62°18.000'N	6°09.000'W	78 m	12 m/s S	HYDR	Rösk-01	
96060170	25 Jun 1996 14:05	62°22.500'N	6°15.800'W	72 m	12 m/s S	HYDR	Rösk-01	
96060173	25 Jun 1996 16:40	62°26.000'N	6°43.700'W	83 m	12 m/s S	HYDR	Rösk-01	
96060175	26 Jun 1996 06:15	62°40.000'N	6°41.000'W	149 m	6 m/s SW	HYDR	Rösk-01	
96060177	26 Jun 1996 07:15	62°37.000'N	6°41.000'W	147 m	6 m/s SW	HYDR	Rösk-01	
96060181	26 Jun 1996 10:15	62°26.000'N	6°51.000'W	99 m	6 m/s SW	HYDR	Rösk-01	
96060182	26 Jun 1996 10:57	62°30.000'N	6°59.000'W	107 m	6 m/s SW	HYDR	Rösk-01	
96060188	26 Jun 1996 16:10	62°19.700'N	7°14.000'W	83 m	8 m/s SW	HYDR	Rösk-01	
96060192	27 Jun 1996 07:02	62°37.000'N	7°40.000'W	195 m	6 m/s SW	HYDR	Rösk-01	
96060194	27 Jun 1996 08:12	62°32.000'N	7°40.000'W	152 m	6 m/s SW	HYDR	Rösk-01	
96060196	27 Jun 1996 09:16	62°27.000'N	7°39.000'W	111 m	6 m/s SW	HYDR	Rösk-01	
96060199	27 Jun 1996 11:40	62°22.500'N	7°30.000'W	94 m	6 m/s SW	HYDR	Rösk-01	
96060203	27 Jun 1996 14:15	62°13.000'N	7°31.000'W	101 m	6 m/s SW	HYDR	Rösk-01	
96060205	27 Jun 1996 15:15	62°11.000'N	7°28.000'W	101 m	6 m/s SW	HYDR	Rösk-01	
96060209	28 Jun 1996 07:25	62°13.000'N	7°58.000'W	100 m	6 m/s E	HYDR	Rösk-01	
96060211	28 Jun 1996 08:26	62°12.000'N	8°05.000'W	109 m	6 m/s E	HYDR	Rösk-01	
96060213	28 Jun 1996 10:00	62°07.000'N	8°22.000'W	137 m	6 m/s E	HYDR	Rösk-01	
96060219	28 Jun 1996 16:20	61°57.000'N	7°16.000'W	87 m	10 m/s E	HYDR	Rösk-01	
96060221	28 Jun 1996 17:31	61°59.000'N	7°04.000'W	74 m	10 m/s E	HYDR	Rösk-01	
96060224	29 Jun 1996 07:11	61°50.000'N	7°28.000'W	128 m	8 m/s N	HYDR	Rösk-01	
96060226	29 Jun 1996 08:11	61°48.000'N	7°35.000'W	147 m	8 m/s N	HYDR	Rösk-01	
96060228	29 Jun 1996 09:34	61°45.000'N	7°49.000'W	222 m	8 m/s N	HYDR	Rösk-01	
96060230	29 Jun 1996 10:35	61°42.000'N	7°54.000'W	233 m	8 m/s N	HYDR	Rösk-01	
96060232	29 Jun 1996 12:00	61°36.000'N	8°06.000'W	290 m	8 m/s N	HYDR	Rösk-01	
96060233	29 Jun 1996 14:25	61°15.000'N	8°30.000'W	204 m	8 m/s N	HYDR	Rösk-01	
96060235	29 Jun 1996 16:03	61°08.000'N	8°14.000'W	109 m	8 m/s N	HYDR	Rösk-01	
96060237	29 Jun 1996 20:40	60°47.000'N	7°56.000'W	925 m	Stilli	HYDR	Rösk-01	
96060238	30 Jun 1996 05:15	61°02.000'N	7°58.000'W	182 m	Stilli	HYDR	Rösk-01	
96060240	30 Jun 1996 06:05	60°53.000'N	8°11.000'W	196 m	Stilli	HYDR	Rösk-01	
96060242	30 Jun 1996 08:28	60°46.000'N	8°25.000'W	412 m	Stilli	HYDR	Rösk-01	
96060244	30 Jun 1996 10:16	60°35.000'N	8°34.000'W	498 m	Stilli	HYDR	Rösk-01	
96060246	30 Jun 1996 12:00	60°31.000'N	8°52.000'W	215 m	Stilli	HYDR	Rösk-01	
96060248	30 Jun 1996 13:50	60°28.000'N	9°20.000'W	333 m	2 m/s E	HYDR	Rösk-01	
96060250	30 Jun 1996 15:40	60°36.000'N	9°08.000'W	173 m	2 m/s E	HYDR	Rösk-01	
96060252	30 Jun 1996 17:08	60°43.000'N	9°24.000'W	267 m	2 m/s E	HYDR	Rösk-01	
96070001	1 Jul 1996 05:15	61°20.000'N	9°15.000'W	497 m	6 m/s NE	HYDR	Rösk-01	
96070003	1 Jul 1996 06:51	61°13.000'N	8°59.000'W	300 m	6 m/s NE	HYDR	Rösk-01	
96070005	1 Jul 1996 08:33	61°07.000'N	8°43.000'W	123 m	6 m/s NE	HYDR	Rösk-01	
96070007	1 Jul 1996 10:20	60°58.000'N	8°56.000'W	113 m	6 m/s NE	HYDR	Rösk-01	
96070009	1 Jul 1996 11:55	60°51.000'N	9°10.000'W	116 m	6 m/s NE	HYDR	Rösk-01	
96070011	1 Jul 1996 13:30	60°45.000'N	8°53.000'W	117 m	6 m/s NE	HYDR	Rösk-01	
96070014	1 Jul 1996 15:42	60°52.000'N	8°40.000'W	136 m	3 m/s E	HYDR	Rösk-01	
96070016	1 Jul 1996 17:15	61°00.000'N	8°28.000'W	106 m	3 m/s E	HYDR	Rösk-01	
96070018	1 Jul 1996 19:23	61°13.000'N	8°06.000'W	343 m	3 m/s E	HYDR	Rösk-01	
96070019	1 Jul 1996 20:02	61°16.000'N	8°00.000'W	882 m	3 m/s E	HYDR	Rösk-01	
96070020	1 Jul 1996 21:04	61°20.000'N	7°53.000'W	807 m	3 m/s E	HYDR	Rösk-01	
96070021	1 Jul 1996 23:50	61°25.000'N	7°44.000'W	362 m	3 m/s E	HYDR	Rösk-01	
96070022	2 Jul 1996 00:40	61°30.000'N	7°35.000'W	238 m	3 m/s E	HYDR	Rösk-01	
96070023	2 Jul 1996 02:00	61°40.000'N	7°18.000'W	124 m	3 m/s E	HYDR	Rösk-01	
96070024	2 Jul 1996 03:25	61°50.000'N	7°00.000'W	77 m	3 m/s E	HYDR	Rösk-01	

Rösk-01: CTD, Rosetta, Fluorimetur

10 00' W

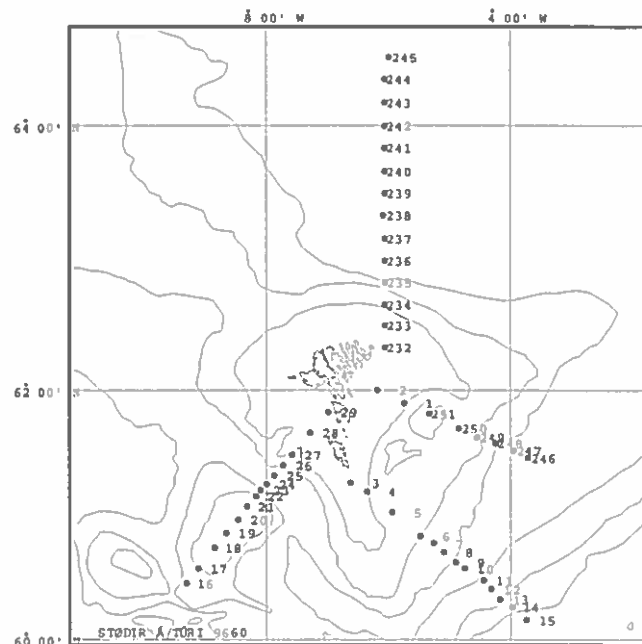
8 00' W

6 00' W



Stoð nr.	Byrjanartíð	Breidd	Longd	Botnd.	Vindur	Slag	Reiðsk.	Skeið
96080232	30 Aug 1996 00:15	62°20.000'N	6°05.000'W	82 m	4 m/s W	HYDR	Rösk-01	10 min
96080233	30 Aug 1996 01:50	62°30.000'N	6°05.000'W	112 m	4 m/s W	HYDR	Rösk-01	10 min
96080234	30 Aug 1996 03:11	62°40.000'N	6°05.000'W	195 m	4 m/s W	HYDR	Rösk-01	14 min
96080235	30 Aug 1996 04:25	62°50.000'N	6°05.000'W	489 m	4 m/s W	HYDR	Rösk-01	20 min
96080236	30 Aug 1996 05:45	63°00.050'N	6°05.200'W	1717 m	7 m/s W	HYDR	Rösk-01	45 min
96080237	30 Aug 1996 07:30	63°10.070'N	6°05.100'W	1936 m	7 m/s W	HYDR	Rösk-01	38 min
96080238	30 Aug 1996 09:10	63°20.116'N	6°05.370'W	1729 m	7 m/s W	HYDR	Rösk-01	35 min
96080239	30 Aug 1996 10:45	63°30.110'N	6°05.195'W	1833 m	7 m/s W	HYDR	Rösk-01	35 min
96080240	30 Aug 1996 12:25	63°40.000'N	6°05.000'W	2167 m	7 m/s W	HYDR	Rösk-01	45 min
96080241	30 Aug 1996 14:13	63°50.000'N	6°05.000'W	2700 m	7 m/s W	HYDR	Rösk-01	37 min
96080242	30 Aug 1996 15:55	64°00.000'N	6°05.000'W	2708 m	7 m/s W	HYDR	Rösk-01	40 min
96080243	30 Aug 1996 17:40	64°10.050'N	6°05.250'W	2500 m	7 m/s W	HYDR	Rösk-01	40 min
96080244	30 Aug 1996 19:20	64°20.440'N	6°05.190'W	3200 m	10 m/s SW	HYDR	Rösk-01	40 min
96080245	30 Aug 1996 21:00	64°30.100'N	6°00.100'W	3300 m	10 m/s SW	HYDR	Rösk-01	55 min
96080246	31 Aug 1996 14:50	61°28.000'N	3°42.000'W	1226 m	5 m/s W	HYDR	Rösk-01	31 min
96080247	31 Aug 1996 16:10	61°32.000'N	3°57.000'W	1218 m	5 m/s W	HYDR	Rösk-01	33 min
96080248	31 Aug 1996 18:10	61°35.000'N	4°15.300'W	975 m	5 m/s W	HYDR	Rösk-01	27 min
96080249	31 Aug 1996 19:35	61°38.000'N	4°33.300'W	535 m	5 m/s W	HYDR	Rösk-01	
96080250	31 Aug 1996 20:45	61°42.000'N	4°51.300'W	224 m	5 m/s W	HYDR	Rösk-01	
96080251	31 Aug 1996 22:30	61°49.000'N	5°21.000'W	169 m	5 m/s W	HYDR	Rösk-01	10 min
96090001	31 Aug 1996 23:50	61°54.000'N	5°45.000'W	285 m	5 m/s W	HYDR	Rösk-01	20 min
96090002	1 Sep 1996 01:35	62°00.000'N	6°12.000'W	122 m	10 m/s SSW	HYDR	Rösk-01	
96090003	1 Sep 1996 09:13	61°16.400'N	6°37.700'W	101 m	7 m/s S	HYDR	Rösk-01	7 min
96090004	1 Sep 1996 10:18	61°12.000'N	6°22.000'W	230 m	7 m/s S	HYDR	Rösk-01	12 min
96090005	1 Sep 1996 12:05	61°02.000'N	5°57.000'W	270 m	7 m/s S	HYDR	Rösk-01	15 min
96090006	1 Sep 1996 13:55	60°51.000'N	5°29.000'W	592 m	7 m/s S	HYDR	Rösk-01	20 min
96090007	1 Sep 1996 14:58	60°47.000'N	5°16.000'W	823 m	7 m/s SW	HYDR	Rösk-01	27 min
96090008	1 Sep 1996 15:55	60°43.000'N	5°06.000'W	907 m	7 m/s SW	HYDR	Rösk-01	27 min
96090009	1 Sep 1996 17:04	60°38.000'N	4°54.000'W	1016 m	7 m/s SW	HYDR	Rösk-01	26 min
96090010	1 Sep 1996 18:04	60°35.000'N	4°45.000'W	1088 m	7 m/s SW	HYDR	Rösk-01	31 min
96090011	1 Sep 1996 19:42	60°29.000'N	4°26.000'W	987 m	7 m/s SW	HYDR	Rösk-01	25 min
96090012	1 Sep 1996 20:42	60°25.000'N	4°19.000'W	651 m	7 m/s SW	HYDR	Rösk-01	21 min
96090013	1 Sep 1996 21:40	60°20.000'N	4°10.000'W	401 m	7 m/s SW	HYDR	Rösk-01	15 min
96090014	1 Sep 1996 22:35	60°16.000'N	3°59.000'W	184 m	7 m/s SW	HYDR	Rösk-01	8 min
96090015	1 Sep 1996 23:35	60°10.000'N	3°44.000'W	144 m	7 m/s SW	HYDR	Rösk-01	15 min
96090016	2 Sep 1996 15:05	60°28.000'N	9°20.000'W	351 m	4 m/s W	HYDR	Rösk-01	15 min
96090017	2 Sep 1996 16:25	60°35.000'N	9°08.000'W	182 m	4 m/s W	HYDR	Rösk-01	10 min
96090018	2 Sep 1996 17:50	60°45.000'N	8°52.000'W	123 m	4 m/s W	HYDR	Rösk-01	10 min
96090019	2 Sep 1996 19:00	60°52.000'N	8°40.000'W	136 m	4 m/s W	HYDR	Rösk-01	8 min
96090020	2 Sep 1996 20:05	60°59.000'N	8°28.000'W	110 m	4 m/s W	HYDR	Rösk-01	7 min
96090021	2 Sep 1996 20:57	61°05.000'N	8°20.000'W	96 m	2 m/s WSW	HYDR	Rösk-01	8 min
96090022	2 Sep 1996 21:45	61°10.000'N	8°11.000'W	133 m	2 m/s WSW	HYDR	Rösk-01	10 min
96090023	2 Sep 1996 22:20	61°13.000'N	8°06.000'W	453 m	2 m/s WSW	HYDR	Rösk-01	13 min
96090024	2 Sep 1996 23:05	61°16.000'N	8°00.000'W	880 m	2 m/s WSW	HYDR	Rösk-01	23 min
96090025	3 Sep 1996 00:00	61°20.000'N	7°53.000'W	805 m	2 m/s WSW	HYDR	Rösk-01	17 min
96090026	3 Sep 1996 00:55	61°25.000'N	7°44.000'W	343 m	2 m/s WSW	HYDR	Rösk-01	11 min
96090027	3 Sep 1996 01:47	61°30.000'N	7°35.000'W	236 m	2 m/s WSW	HYDR	Rösk-01	8 min
96090028	3 Sep 1996 03:08	61°40.000'N	7°18.000'W	125 m	2 m/s WSW	HYDR	Rösk-01	22 min
96090029	3 Sep 1996 04:50	61°50.000'N	7°00.000'W	76 m	2 m/s WSW	HYDR	Rösk-01	10 min

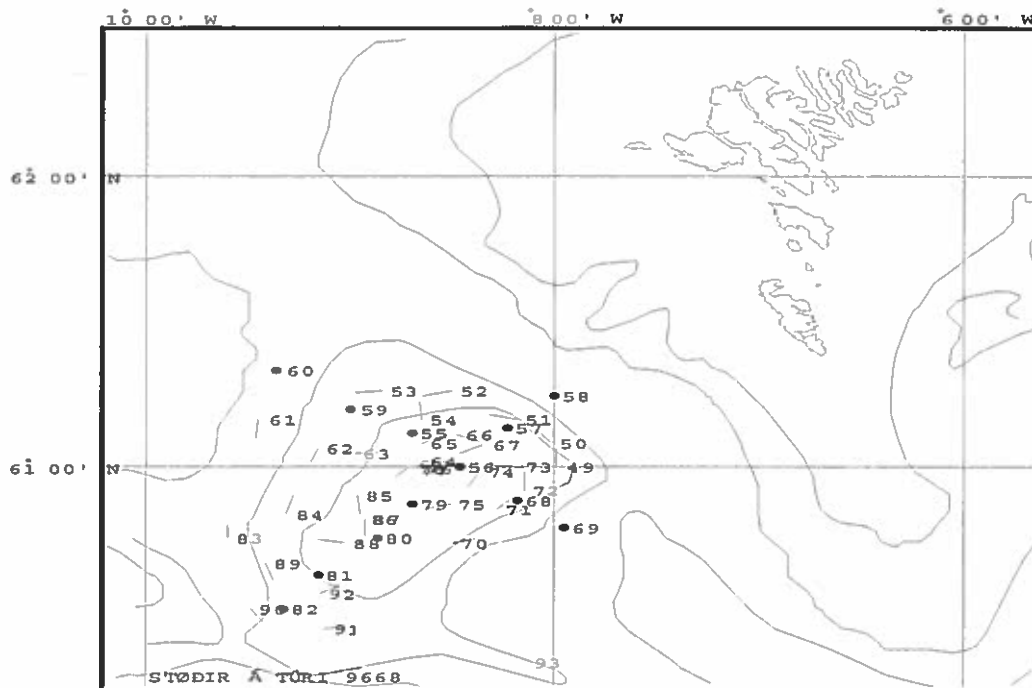
Rösk-01: CTD, Rosetta, Fluorimetur



Stoðdata fyri túr: 9668

Stoð nr.	Byrjanartíð	Breidd	Longd	Botnd.	Vindur	Slag	Reiðsk.	Skeið
96090055	6 Sep 1996 18:05	61°07.000'N	8°42.000'W	120 m	Stilli	HYDR	Rösk-02	
96090056	6 Sep 1996 19:23	61°00.000'N	8°28.000'W	106 m	Stilli	HYDR	Rösk-02	
96090057	6 Sep 1996 20:46	61°08.000'N	8°14.000'W	107 m	Stilli	HYDR	Rösk-02	
96090058	6 Sep 1996 22:05	61°15.000'N	8°00.000'W	848 m	Stilli	HYDR	Rösk-02	
96090059	7 Sep 1996 01:25	61°12.000'N	9°00.000'W	292 m	Stilli	HYDR	Rösk-02	
96090060	7 Sep 1996 03:00	61°20.000'N	9°22.000'W	578 m	Stilli	HYDR	Rösk-02	
96090068	7 Sep 1996 19:00	60°53.000'N	8°11.000'W	198 m	Stilli	HYDR	Rösk-02	
96090069	7 Sep 1996 20:14	60°47.000'N	7°57.000'W	925 m	Stilli	HYDR	Rösk-02	
96090079	8 Sep 1996 18:35	60°52.000'N	8°42.000'W	135 m	2 m/s W	HYDR	Rösk-02	
96090080	8 Sep 1996 19:44	60°45.000'N	8°52.000'W	123 m	2 m/s W	HYDR	Rösk-02	
96090081	8 Sep 1996 21:04	60°37.000'N	9°10.000'W	169 m	2 m/s W	HYDR	Rösk-02	
96090082	8 Sep 1996 22:07	60°30.000'N	9°20.000'W	412 m	2 m/s W	HYDR	Rösk-02	

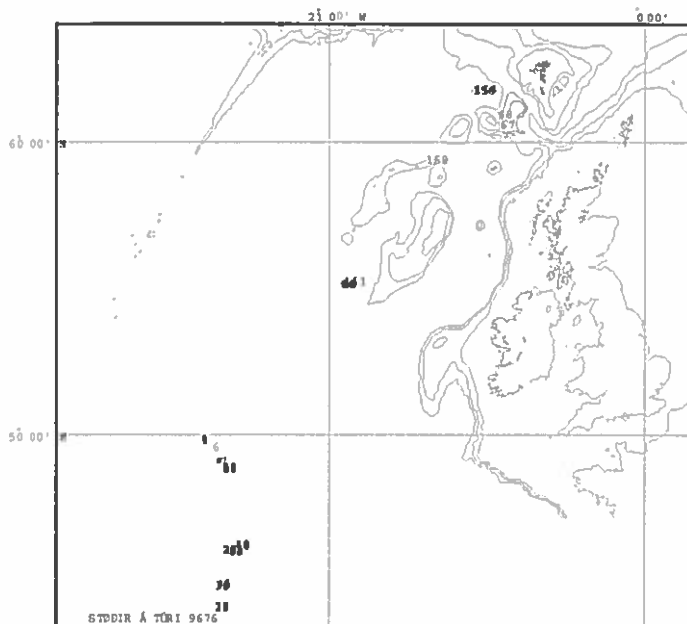
Rösk-02: CTD, Rosetta, Fluorimetur



Stoðdata fyri túr: 9676

Stoð nr.	Byrjanartíð	Breidd	Longd	Botnd.	Vindur	Slag	Reiðsk.	Skeið
96100007	4 Okt 1996 23:54	49°00.030'N	28°21.450'W	2000 m	3 m/s WNW	HYDR	Rösk-03	

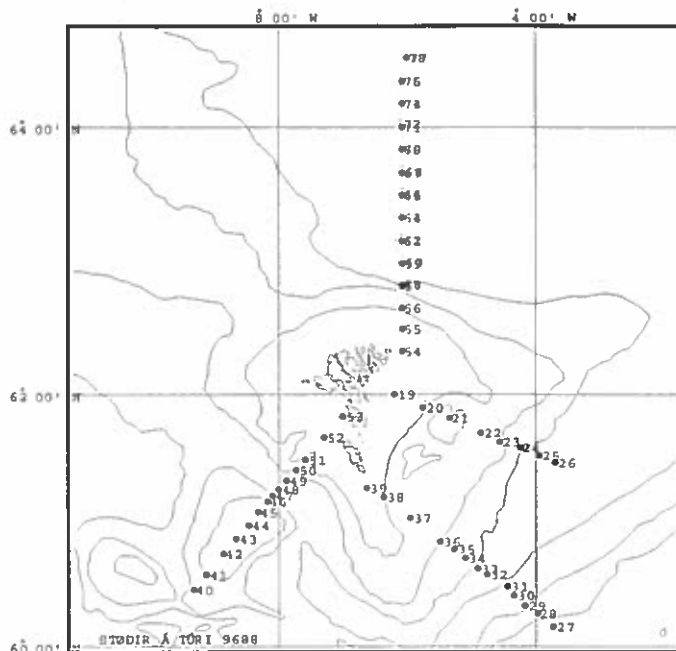
Rösk-03: CTD, Rosetta, Fluorimetur



Staðdata fyri tús: 9688

Stað nr.	Byrjanartíð	Breidd	Longd	Botnd.	Vindur	Slag	Reiðsk.	Skeið
96110019	8 Nov 1996 02:10	62°00.000'N	6°12.000'W	122 m	5 m/s NE	HYDR	Rösk-01	
96110020	8 Nov 1996 03:40	61°54.000'N	5°45.000'W	285 m	5 m/s NE	HYDR	Rösk-01	
96110021	8 Nov 1996 05:08	61°49.000'N	5°21.000'W	171 m	5 m/s NE	HYDR	Rösk-01	
96110022	8 Nov 1996 06:44	61°42.000'N	4°51.000'W	225 m	5 m/s NE	HYDR	Rösk-01	
96110023	8 Nov 1996 08:00	61°38.000'N	4°33.000'W	540 m	5 m/s NE	HYDR	Rösk-01	
96110024	8 Nov 1996 09:10	61°35.000'N	4°15.000'W	982 m	5 m/s NE	HYDR	Rösk-01	
96110025	8 Nov 1996 10:30	61°32.000'N	3°57.000'W	1216 m	5 m/s NE	HYDR	Rösk-01	
96110026	8 Nov 1996 11:58	61°28.000'N	3°42.000'W	1230 m	4 m/s NE	HYDR	Rösk-01	
96110027	8 Nov 1996 19:32	60°10.000'N	3°44.000'W	140 m	10 m/s NE	HYDR	Rösk-01	
96110028	8 Nov 1996 20:42	60°16.000'N	3°59.000'W	191 m	10 m/s NE	HYDR	Rösk-01	
96110029	8 Nov 1996 21:38	60°20.000'N	4°10.000'W	402 m	10 m/s NE	HYDR	Rösk-01	
96110030	8 Nov 1996 22:38	60°25.000'N	4°20.000'W	665 m	10 m/s NE	HYDR	Rösk-01	
96110031	8 Nov 1996 23:37	60°29.000'N	4°26.000'W	980 m	10 m/s NE	HYDR	Rösk-01	
96110032	9 Nov 1996 01:20	60°35.000'N	4°45.000'W	1082 m	12 m/s N	HYDR	Rösk-01	
96110033	9 Nov 1996 02:35	60°38.000'N	4°54.000'W	1015 m	12 m/s N	HYDR	Rösk-01	
96110034	9 Nov 1996 04:00	60°43.000'N	5°06.000'W	906 m	12 m/s N	HYDR	Rösk-01	
96110035	9 Nov 1996 05:30	60°47.000'N	5°16.000'W	820 m	12 m/s NNW	HYDR	Rösk-01	
96110036	9 Nov 1996 06:40	60°51.000'N	5°29.000'W	589 m	12 m/s NNW	HYDR	Rösk-01	
96110037	9 Nov 1996 08:45	61°02.000'N	5°57.000'W	274 m	6 m/s W	HYDR	Rösk-01	
96110038	9 Nov 1996 10:29	61°12.000'N	6°22.000'W	227 m	6 m/s W	HYDR	Rösk-01	
96110039	9 Nov 1996 11:38	61°16.400'N	6°37.800'W	97 m	10 m/s W	HYDR	Rösk-01	
96110040	9 Nov 1996 20:33	60°28.000'N	9°20.000'W	340 m	10 m/s W	HYDR	Rösk-01	
96110041	9 Nov 1996 21:48	60°35.000'N	9°08.000'W	183 m	10 m/s W	HYDR	Rösk-01	
96110042	9 Nov 1996 23:18	60°45.000'N	8°52.000'W	120 m	10 m/s W	HYDR	Rösk-01	
96110043	10 Nov 1996 00:30	60°52.000'N	8°40.000'W	134 m	10 m/s W	HYDR	Rösk-01	
96110044	10 Nov 1996 01:37	60°59.000'N	8°28.000'W	106 m	5 m/s NNE	HYDR	Rösk-01	
96110045	10 Nov 1996 02:35	61°05.000'N	8°20.000'W	97 m	5 m/s NNE	HYDR	Rösk-01	
96110046	10 Nov 1996 03:20	61°10.000'N	8°11.000'W	134 m	5 m/s NNE	HYDR	Rösk-01	
96110047	10 Nov 1996 03:55	61°13.000'N	8°06.000'W	451 m	5 m/s NNE	HYDR	Rösk-01	
96110048	10 Nov 1996 04:40	61°16.000'N	8°00.000'W	879 m	5 m/s NNE	HYDR	Rösk-01	
96110049	10 Nov 1996 05:30	61°20.000'N	7°53.000'W	804 m	5 m/s NNE	HYDR	Rösk-01	
96110050	10 Nov 1996 06:32	61°25.000'N	7°44.000'W	342 m	5 m/s NNE	HYDR	Rösk-01	
96110051	10 Nov 1996 07:24	61°30.000'N	7°35.000'W	229 m	5 m/s NNE	HYDR	Rösk-01	
96110052	10 Nov 1996 08:46	61°40.000'N	7°18.000'W	127 m	5 m/s NNE	HYDR	Rösk-01	
96110053	10 Nov 1996 10:08	61°50.000'N	7°00.000'W	76 m	5 m/s NNE	HYDR	Rösk-01	
96110054	10 Nov 1996 14:40	62°20.000'N	6°05.000'W	83 m	5 m/s NNE	HYDR	Rösk-01	
96110055	10 Nov 1996 15:45	62°30.000'N	6°05.000'W	111 m	5 m/s NNE	HYDR	Rösk-01	
96110056	10 Nov 1996 16:45	62°40.000'N	6°05.000'W	200 m	5 m/s NNE	HYDR	Rösk-01	
96110057	10 Nov 1996 17:50	62°50.000'N	6°05.000'W	552 m	5 m/s NNE	HYDR	Rösk-01	
96110059	10 Nov 1996 19:35	63°00.000'N	6°05.000'W	1478 m	5 m/s NNE	HYDR	Rösk-01	
96110061	10 Nov 1996 21:40	63°10.000'N	6°05.000'W	1936 m	5 m/s NNE	HYDR	Rösk-01	
96110063	10 Nov 1996 23:45	63°20.000'N	6°05.000'W	1731 m	4 m/s NE	HYDR	Rösk-01	
96110065	11 Nov 1996 02:00	63°30.000'N	6°05.000'W	1800 m	4 m/s NE	HYDR	Rösk-01	
96110067	11 Nov 1996 03:55	63°40.000'N	6°05.000'W	2179 m	4 m/s NE	HYDR	Rösk-01	
96110069	11 Nov 1996 05:52	63°50.000'N	6°05.000'W	2400 m	4 m/s NE	HYDR	Rösk-01	
96110071	11 Nov 1996 07:55	64°00.000'N	6°05.000'W	2500 m	4 m/s NE	HYDR	Rösk-01	
96110073	11 Nov 1996 09:58	64°10.000'N	6°05.000'W	3200 m	4 m/s NE	HYDR	Rösk-01	
96110075	11 Nov 1996 12:05	64°20.000'N	6°05.000'W	3200 m	4 m/s NE	HYDR	Rösk-01	
96110077	11 Nov 1996 14:20	64°30.000'N	6°00.000'W	3300 m	4 m/s NE	HYDR	Rösk-01	

Rösk-01: CTD, Rosetta, Fluorimetur



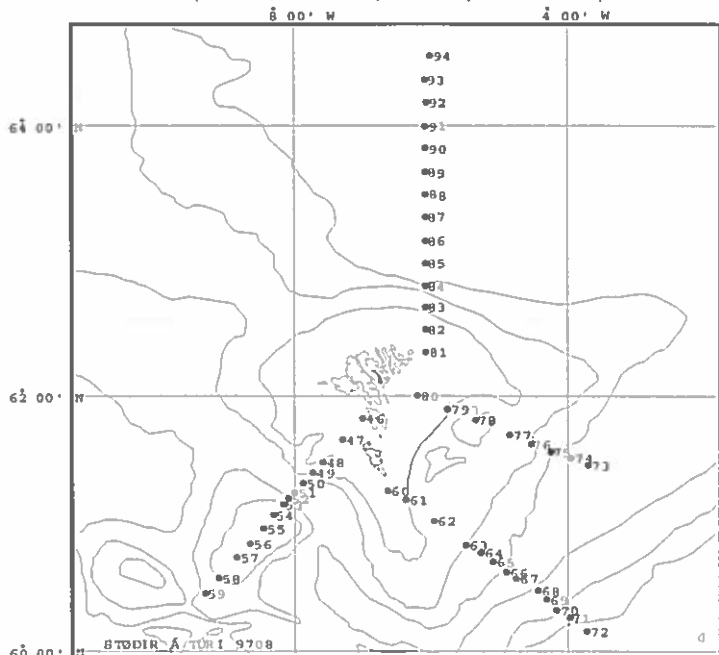
Hydrografi støðir 1997

Túrn.	Túrnavn	Tal av støðum	Sk. N	Sk. V	Sk. S	Sk. E
9708	Standard skurðir	49	x	x	x	x
9720	Føroyabanki	12				
9724	Biologisk oceanografi	91	x	x		
9732	Biologisk oceanografi	58				
9736	Svartkjaftur/Hydrografi	128	x			x
9740	Standard skurðir	28		x	x	
9748	Standard skurðir	38	x	x	x	
9752	Yngul/æti	74				
9764	Standard skurðir	49	x	x	x	x
9772	Føroyabanki	12				
9792	Standard skurðir	51	x	x	x	x

Staðdata fyri tūr: 9708

Stað nr.	Byrjanartíð	Breidd	Longd	Botnd.	Vindur	Slag	Reiðsk.	Skeið
97020046	13 Feb 1997 20:03	61°50.000'N	7°00.000'W	77 m	14 m/s E	HYDR	Rösk-01	
97020047	13 Feb 1997 21:44	61°40.000'N	7°18.100'W	129 m	14 m/s E	HYDR	Rösk-01	12 min
97020048	13 Feb 1997 23:20	61°30.000'N	7°35.000'W	243 m	14 m/s E	HYDR	Rösk-01	16 min
97020049	14 Feb 1997 00:21	61°25.000'N	7°44.000'W	356 m	14 m/s E	HYDR	Rösk-01	17 min
97020050	14 Feb 1997 01:26	61°20.000'N	7°53.000'W	804 m	14 m/s E	HYDR	Rösk-01	27 min
97020051	14 Feb 1997 02:33	61°16.000'N	8°00.000'W	881 m	14 m/s E	HYDR	Rösk-01	27 min
97020052	14 Feb 1997 03:36	61°13.000'N	8°06.000'W	451 m	14 m/s E	HYDR	Rösk-01	16 min
97020053	14 Feb 1997 04:27	61°10.000'N	8°11.000'W	130 m	14 m/s E	HYDR	Rösk-01	10 min
97020054	14 Feb 1997 05:28	61°05.000'N	8°20.000'W	96 m	14 m/s E	HYDR	Rösk-01	8 min
97020055	14 Feb 1997 06:24	60°59.000'N	8°28.000'W	110 m	14 m/s E	HYDR	Rösk-01	17 min
97020056	14 Feb 1997 07:35	60°51.880'N	8°40.180'W	137 m	10 m/s E	HYDR	Rösk-01	13 min
97020057	14 Feb 1997 08:37	60°44.950'N	8°52.000'W	122 m	10 m/s E	HYDR	Rösk-01	14 min
97020058	14 Feb 1997 10:03	60°35.000'N	9°08.000'W	184 m	10 m/s E	HYDR	Rösk-01	12 min
97020059	14 Feb 1997 11:13	60°27.950'N	9°20.100'W	339 m	10 m/s E	HYDR	Rösk-01	17 min
97020060	14 Feb 1997 21:37	61°16.440'N	6°37.700'W	102 m	8 m/s SE	HYDR	Rösk-01	10 min
97020061	14 Feb 1997 22:52	61°12.000'N	6°22.000'W	231 m	8 m/s SE	HYDR	Rösk-01	13 min
97020062	15 Feb 1997 00:44	61°02.000'N	5°57.000'W	278 m	8 m/s SE	HYDR	Rösk-01	13 min
97020063	15 Feb 1997 02:47	60°51.000'N	5°29.000'W	591 m	8 m/s SE	HYDR	Rösk-01	19 min
97020064	15 Feb 1997 03:53	60°47.000'N	5°16.000'W	830 m	8 m/s SE	HYDR	Rösk-01	24 min
97020065	15 Feb 1997 04:58	60°43.000'N	5°06.000'W	911 m	8 m/s SE	HYDR	Rösk-01	26 min
97020066	15 Feb 1997 06:12	60°38.000'N	4°54.000'W	1022 m	8 m/s SE	HYDR	Rösk-01	33 min
97020067	15 Feb 1997 07:20	60°35.120'N	4°44.830'W	1087 m	2 m/s SE	HYDR	Rösk-01	34 min
97020068	15 Feb 1997 09:03	60°29.100'N	4°25.900'W	995 m	2 m/s SE	HYDR	Rösk-01	32 min
97020069	15 Feb 1997 10:07	60°24.950'N	4°18.850'W	650 m	4 m/s S	HYDR	Rösk-01	23 min
97020070	15 Feb 1997 11:10	60°19.970'N	4°10.000'W	406 m	4 m/s S	HYDR	Rösk-01	17 min
97020071	15 Feb 1997 12:06	60°16.150'N	3°59.100'W	196 m	4 m/s S	HYDR	Rösk-01	10 min
97020072	15 Feb 1997 13:11	60°10.000'N	3°44.000'W	145 m	4 m/s S	HYDR	Rösk-01	11 min
97020073	15 Feb 1997 20:30	61°28.100'N	3°42.100'W	1220 m	4 m/s S	HYDR	Rösk-01	40 min
97020074	15 Feb 1997 22:00	61°31.960'N	3°57.100'W	1222 m	10 m/s S	HYDR	Rösk-01	37 min
97020075	15 Feb 1997 23:31	61°34.880'N	4°15.000'W	988 m	10 m/s S	HYDR	Rösk-01	29 min
97020076	16 Feb 1997 00:58	61°38.000'N	4°33.000'W	538 m	10 m/s S	HYDR	Rösk-01	19 min
97020077	16 Feb 1997 02:16	61°42.000'N	4°51.000'W	229 m	10 m/s S	HYDR	Rösk-01	11 min
97020078	16 Feb 1997 04:02	61°49.000'N	5°21.000'W	175 m	10 m/s S	HYDR	Rösk-01	10 min
97020079	16 Feb 1997 05:28	61°54.000'N	5°45.000'W	289 m	10 m/s S	HYDR	Rösk-01	16 min
97020080	16 Feb 1997 07:12	62°00.100'N	6°11.970'W	122 m	15 m/s SE	HYDR	Rösk-01	12 min
97020081	16 Feb 1997 09:35	62°20.150'N	6°04.600'W	82 m	15 m/s SE	HYDR	Rösk-01	10 min
97020082	16 Feb 1997 10:48	62°30.160'N	6°05.000'W	114 m	15 m/s SE	HYDR	Rösk-01	12 min
97020083	16 Feb 1997 12:01	62°40.140'N	6°04.950'W	226 m	17 m/s SE	HYDR	Rösk-01	13 min
97020084	16 Feb 1997 13:16	62°50.000'N	6°05.000'W	554 m	17 m/s SE	HYDR	Rösk-01	27 min
97020085	16 Feb 1997 14:46	63°00.000'N	6°05.000'W	1700 m	17 m/s SE	HYDR	Rösk-01	37 min
97020086	16 Feb 1997 16:24	63°10.000'N	6°05.000'W	1600 m	17 m/s SE	HYDR	Rösk-01	39 min
97020087	16 Feb 1997 18:03	63°20.000'N	6°05.000'W	1750 m	17 m/s SE	HYDR	Rösk-01	62 min
97020088	16 Feb 1997 20:08	63°30.000'N	6°04.800'W	1800 m	17 m/s SE	HYDR	Rösk-01	40 min
97020089	16 Feb 1997 21:53	63°40.100'N	6°04.920'W	2000 m	17 m/s SE	HYDR	Rösk-01	46 min
97020090	16 Feb 1997 23:44	63°50.160'N	6°04.870'W	2400 m	17 m/s SE	HYDR	Rösk-01	41 min
97020091	17 Feb 1997 01:34	64°00.000'N	6°04.900'W	2400 m	17 m/s SE	HYDR	Rösk-01	39 min
97020092	17 Feb 1997 03:46	64°10.000'N	6°03.860'W	2500 m	17 m/s SE	HYDR	Rösk-01	40 min
97020093	17 Feb 1997 05:28	64°20.000'N	6°05.000'W	2500 m	17 m/s SE	HYDR	Rösk-01	37 min
97020094	17 Feb 1997 07:13	64°30.000'N	6°00.000'W	3300 m	20 m/s ESE	HYDR	Rösk-01	

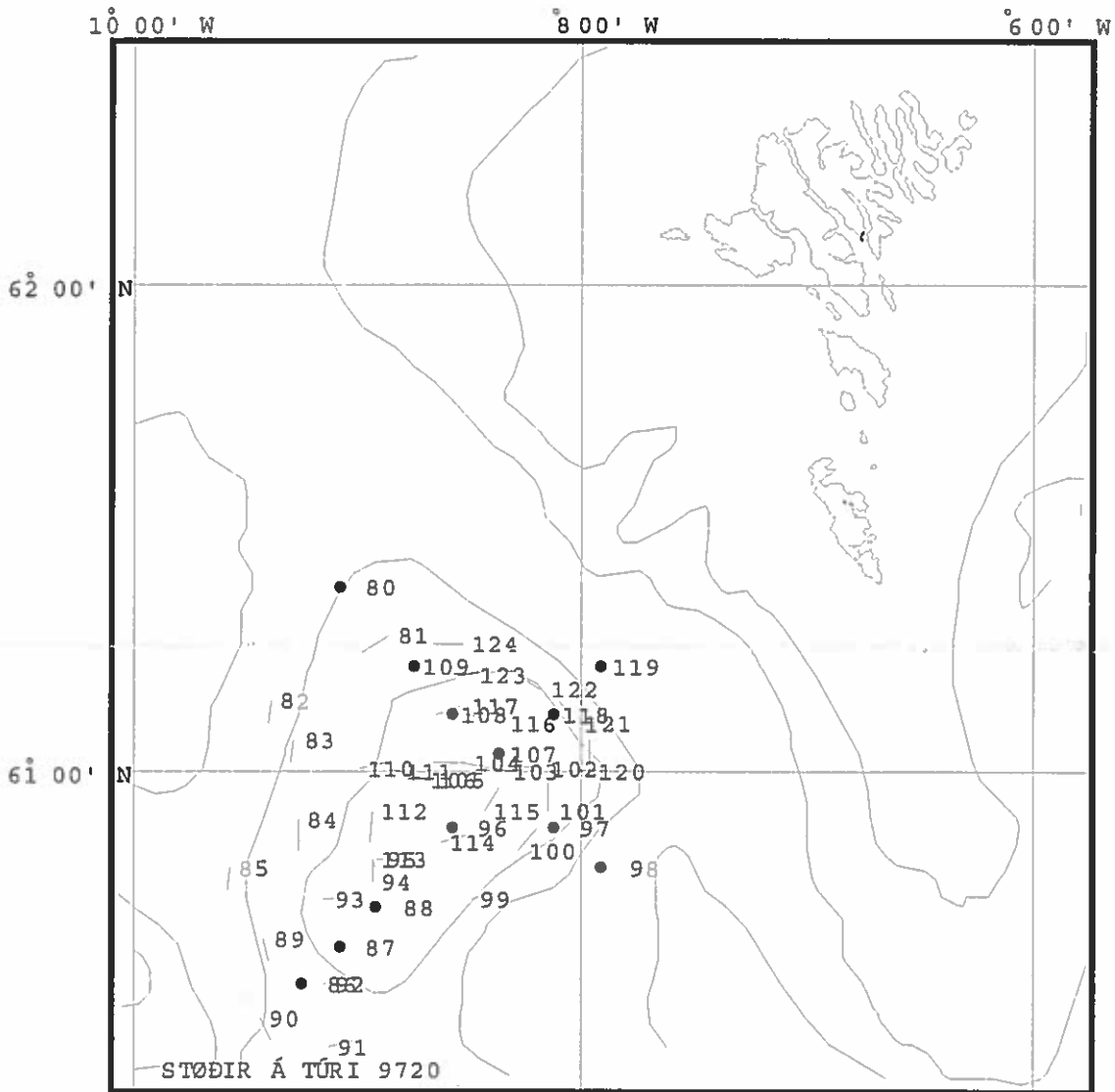
Rösk-01: CTD, Rosetta, Fluorimetur



Stoðdata fyri túr: 9720

Stoð nr.	Byrjanartíð	Breidd	Longd	Botnd.	Vindur	Slag	Reiðsk.	Skeið
97030080	21 Mar 1997 04:40	61°23.000'N	9°05.000'W	417 m	5 m/s SE	HYDR	Rösk-01	
97030086	21 Mar 1997 20:03	60°33.000'N	9°15.000'W	220 m	8 m/s SW	HYDR	Rösk-01	
97030087	21 Mar 1997 21:10	60°38.000'N	9°05.000'W	158 m	8 m/s SW	HYDR	Rösk-01	
97030088	21 Mar 1997 22:07	60°43.000'N	8°55.000'W	127 m	8 m/s SW	HYDR	Rösk-01	
97030096	22 Mar 1997 20:12	60°53.000'N	8°35.000'W	134 m	6 m/s E	HYDR	Rösk-01	
97030097	22 Mar 1997 21:46	60°53.000'N	8°08.000'W	217 m	6 m/s E	HYDR	Rösk-01	
97030098	22 Mar 1997 22:50	60°48.000'N	7°55.000'W	919 m	6 m/s E	HYDR	Rösk-01	
97030107	23 Mar 1997 20:00	61°02.000'N	8°22.000'W	100 m	Stilli	HYDR	Rösk-01	
97030108	23 Mar 1997 21:05	61°07.000'N	8°35.000'W	107 m	Stilli	HYDR	Rösk-01	
97030109	23 Mar 1997 22:05	61°13.000'N	8°45.000'W	200 m	Stilli	HYDR	Rösk-01	
97030118	24 Mar 1997 21:05	61°07.000'N	8°08.000'W	115 m	10 m/s S	HYDR	Rösk-01	
97030119	24 Mar 1997 22:15	61°13.000'N	7°55.000'W	907 m	12 m/s SW	HYDR	Rösk-01	

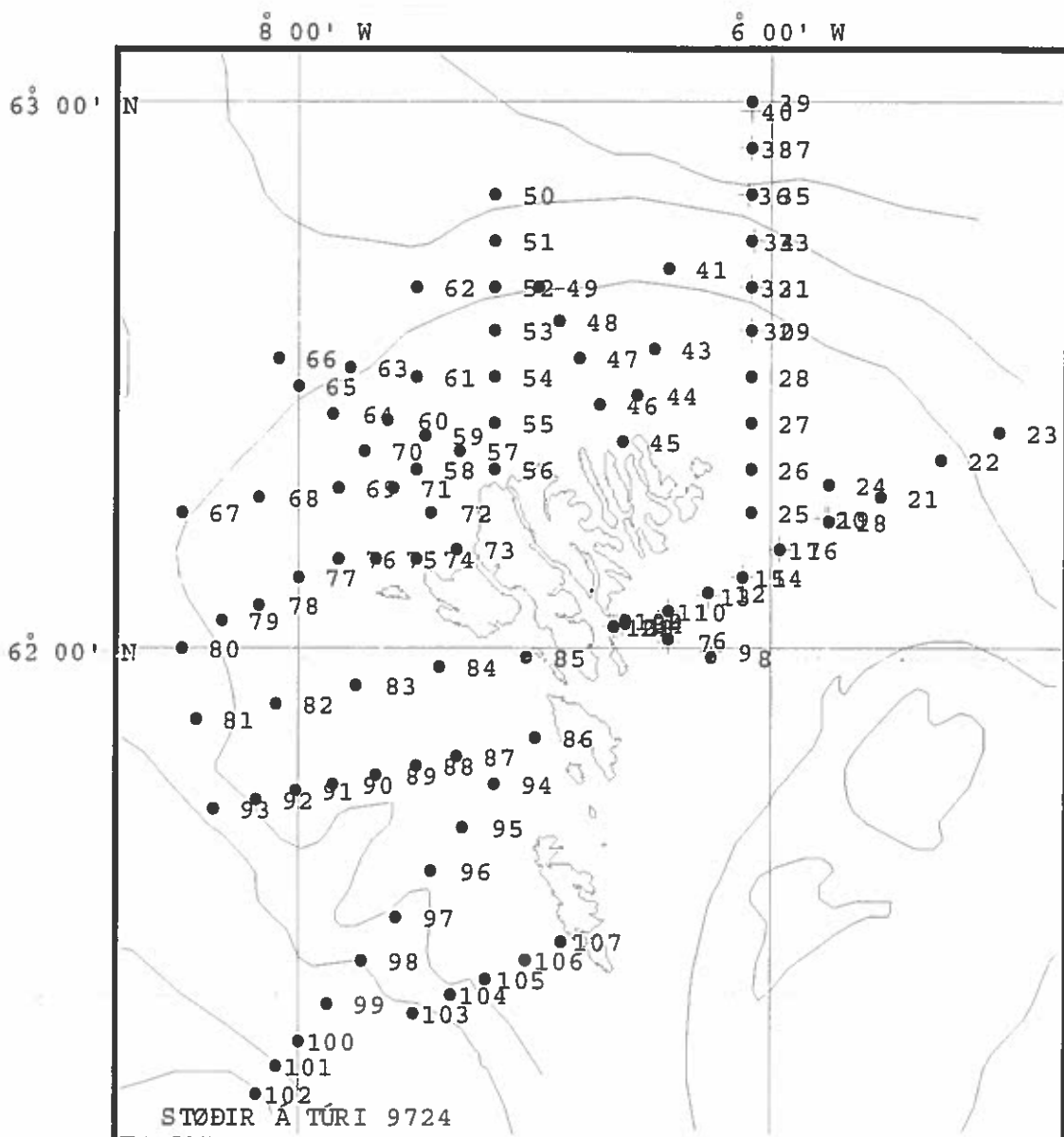
Rösk-01: CTD, Rosetta



Stoð nr.	Byrjanartíð	Breidd	Longd	Botnd.	Vindur	Slag	Reiðsk.	Skeið
97040001	2 Apr 1997 21:00	62°02.600'N	6°40.000'W	75 m	5 m/s N	HYDR	Rösk-01	
97040004	2 Apr 1997 22:40	62°02.900'N	6°37.500'W	54 m	5 m/s N	HYDR	Rösk-01	
97040006	2 Apr 1997 23:45	62°01.000'N	6°26.300'W	70 m	5 m/s N	HYDR	Rösk-01	
97040008	3 Apr 1997 00:50	61°59.100'N	6°14.900'W	117 m	5 m/s N	HYDR	Rösk-01	
97040010	3 Apr 1997 02:12	62°04.100'N	6°26.200'W	55 m	6 m/s N	HYDR	Rösk-01	
97040012	3 Apr 1997 03:00	62°06.100'N	6°15.900'W	95 m	6 m/s N	HYDR	Rösk-01	
97040014	3 Apr 1997 03:50	62°07.900'N	6°06.900'W	101 m	8 m/s NW	HYDR	Rösk-01	
97040016	3 Apr 1997 04:45	62°11.000'N	5°57.800'W	128 m	12 m/s NNW	HYDR	Rösk-01	
97040018	3 Apr 1997 05:45	62°14.000'N	5°45.000'W	184 m	12 m/s NNW	HYDR	Rösk-01	
97040021	3 Apr 1997 08:15	62°17.000'N	5°32.000'W	212 m	14 m/s NW	HYDR	Rösk-01	
97040022	3 Apr 1997 10:15	62°21.000'N	5°16.500'W	190 m	14 m/s NW	HYDR	Rösk-01	
97040023	3 Apr 1997 11:30	62°24.000'N	5°01.900'W	209 m	14 m/s NW	HYDR	Rösk-01	
97040024	3 Apr 1997 15:30	62°18.100'N	5°45.100'W	173 m	14 m/s NW	HYDR	Rösk-01	
97040025	3 Apr 1997 16:55	62°15.000'N	6°05.000'W	90 m	14 m/s NW	HYDR	Rösk-01	
97040026	3 Apr 1997 18:00	62°20.000'N	6°05.000'W	82 m	14 m/s NW	HYDR	Rösk-01	
97040027	3 Apr 1997 19:40	62°25.000'N	6°05.000'W	92 m	14 m/s NW	HYDR	Rösk-01	
97040028	3 Apr 1997 21:00	62°30.000'N	6°05.000'W	114 m	14 m/s NW	HYDR	Rösk-01	
97040029	3 Apr 1997 22:35	62°35.000'N	6°05.000'W	148 m	12 m/s NNW	HYDR	Rösk-01	
97040031	4 Apr 1997 00:10	62°40.000'N	6°05.000'W	195 m	12 m/s NNW	HYDR	Rösk-01	
97040033	4 Apr 1997 01:20	62°45.000'N	6°05.000'W	394 m	12 m/s NNW	HYDR	Rösk-01	
97040035	4 Apr 1997 02:40	62°50.000'N	6°05.100'W	550 m	12 m/s NNW	HYDR	Rösk-01	
97040037	4 Apr 1997 03:50	62°55.000'N	6°05.000'W	973 m	10 m/s N	HYDR	Rösk-01	
97040039	4 Apr 1997 05:17	63°00.000'N	6°05.000'W	1701 m	8 m/s N	HYDR	Rösk-01	
97040041	4 Apr 1997 08:30	62°42.000'N	6°26.000'W	140 m	Stilli	HYDR	Rösk-01	
97040043	4 Apr 1997 10:10	62°33.000'N	6°30.000'W	108 m	5 m/s E	HYDR	Rösk-01	
97040044	4 Apr 1997 11:25	62°28.000'N	6°34.000'W	88 m	8 m/s SE	HYDR	Rösk-01	
97040045	4 Apr 1997 12:10	62°23.000'N	6°38.000'W	79 m	8 m/s SE	HYDR	Rösk-01	
97040046	4 Apr 1997 12:55	62°27.000'N	6°44.000'W	95 m	8 m/s SE	HYDR	Rösk-01	
97040047	4 Apr 1997 13:45	62°32.000'N	6°49.000'W	102 m	8 m/s SE	HYDR	Rösk-01	
97040048	4 Apr 1997 14:30	62°36.000'N	6°54.000'W	137 m	8 m/s SE	HYDR	Rösk-01	
97040049	4 Apr 1997 16:15	62°40.000'N	6°59.000'W	174 m	8 m/s SE	HYDR	Rösk-01	
97040050	4 Apr 1997 16:40	62°50.000'N	7°10.000'W	524 m	8 m/s SE	HYDR	Rösk-01	
97040051	4 Apr 1997 18:00	62°45.000'N	7°10.000'W	355 m	12 m/s E	HYDR	Rösk-01	
97040052	4 Apr 1997 19:20	62°40.000'N	7°10.000'W	174 m	15 m/s E	HYDR	Rösk-01	
97040053	4 Apr 1997 20:45	62°35.000'N	7°10.000'W	104 m	15 m/s E	HYDR	Rösk-01	
97040054	4 Apr 1997 21:50	62°30.000'N	7°10.000'W	89 m	15 m/s E	HYDR	Rösk-01	
97040055	4 Apr 1997 22:55	62°25.000'N	7°10.000'W	104 m	15 m/s E	HYDR	Rösk-01	
97040056	5 Apr 1997 00:00	62°20.000'N	7°10.000'W	84 m	10 m/s E	HYDR	Rösk-01	
97040057	5 Apr 1997 00:45	62°22.000'N	7°19.000'W	99 m	10 m/s E	HYDR	Rösk-01	
97040058	5 Apr 1997 01:30	62°20.000'N	7°30.000'W	98 m	10 m/s E	HYDR	Rösk-01	
97040059	5 Apr 1997 02:25	62°23.500'N	7°28.000'W	93 m	12 m/s NE	HYDR	Rösk-01	
97040060	5 Apr 1997 04:00	62°25.500'N	7°37.000'W	96 m	12 m/s NE	HYDR	Rösk-01	
97040061	5 Apr 1997 05:10	62°30.000'N	7°30.000'W	104 m	12 m/s NE	HYDR	Rösk-01	
97040062	5 Apr 1997 06:35	62°40.000'N	7°30.000'W	182 m	12 m/s NE	HYDR	Rösk-01	
97040063	5 Apr 1997 08:10	62°31.000'N	7°47.000'W	155 m	10 m/s NE	HYDR	Rösk-01	
97040064	5 Apr 1997 09:15	62°26.000'N	7°51.000'W	135 m	10 m/s NE	HYDR	Rösk-01	
97040065	5 Apr 1997 10:35	62°29.000'N	8°00.000'W	176 m	10 m/s NE	HYDR	Rösk-01	
97040066	5 Apr 1997 11:43	62°32.000'N	8°05.000'W	203 m	10 m/s NE	HYDR	Rösk-01	
97040067	5 Apr 1997 14:00	62°15.000'N	8°30.000'W	163 m	10 m/s NE	HYDR	Rösk-01	
97040068	5 Apr 1997 15:40	62°17.000'N	8°10.000'W	120 m	10 m/s NE	HYDR	Rösk-01	
97040069	5 Apr 1997 17:10	62°18.000'N	7°50.000'W	100 m	10 m/s NE	HYDR	Rösk-01	
97040070	5 Apr 1997 17:50	62°22.000'N	7°43.000'W	100 m	8 m/s N	HYDR	Rösk-01	
97040071	5 Apr 1997 19:10	62°18.000'N	7°36.000'W	104 m	8 m/s N	HYDR	Rösk-01	
97040072	5 Apr 1997 20:50	62°15.000'N	7°26.000'W	96 m	8 m/s N	HYDR	Rösk-01	
97040073	5 Apr 1997 21:50	62°11.000'N	7°20.000'W	68 m	8 m/s N	HYDR	Rösk-01	
97040074	5 Apr 1997 22:45	62°10.000'N	7°30.000'W	64 m	5 m/s N	HYDR	Rösk-01	
97040075	5 Apr 1997 23:40	62°10.000'N	7°40.000'W	66 m	5 m/s N	HYDR	Rösk-01	
97040076	6 Apr 1997 00:25	62°10.000'N	7°50.000'W	101 m	5 m/s N	HYDR	Rösk-01	
97040077	6 Apr 1997 01:10	62°08.000'N	8°00.000'W	104 m	5 m/s N	HYDR	Rösk-01	
97040078	6 Apr 1997 01:50	62°05.000'N	8°10.000'W	120 m	5 m/s N	HYDR	Rösk-01	
97040079	6 Apr 1997 02:40	62°03.000'N	8°20.000'W	139 m	5 m/s N	HYDR	Rösk-01	
97040080	6 Apr 1997 03:35	62°00.000'N	8°30.000'W	185 m	5 m/s N	HYDR	Rösk-01	
97040081	6 Apr 1997 05:00	61°52.000'N	8°26.500'W	190 m	5 m/s SE	HYDR	Rösk-01	
97040082	6 Apr 1997 06:15	61°54.000'N	8°06.000'W	151 m	5 m/s SE	HYDR	Rösk-01	
97040083	6 Apr 1997 07:55	61°56.000'N	7°45.000'W	132 m	10 m/s SE	HYDR	Rösk-01	
97040084	6 Apr 1997 09:45	61°58.000'N	7°24.000'W	105 m	12 m/s SE	HYDR	Rösk-01	
97040085	6 Apr 1997 11:15	61°59.000'N	7°02.000'W	70 m	12 m/s SE	HYDR	Rösk-01	
97040086	6 Apr 1997 12:35	61°50.000'N	7°00.000'W	77 m	12 m/s SE	HYDR	Rösk-01	
97040087	6 Apr 1997 13:45	61°48.000'N	7°20.000'W	120 m	12 m/s SE	HYDR	Rösk-01	
97040088	6 Apr 1997 14:35	61°47.000'N	7°30.000'W	141 m	12 m/s SE	HYDR	Rösk-01	
97040089	6 Apr 1997 15:30	61°46.000'N	7°40.000'W	174 m	12 m/s SE	HYDR	Rösk-01	
97040090	6 Apr 1997 16:40	61°45.000'N	7°51.000'W	180 m	15 m/s SE	HYDR	Rösk-01	
97040091	6 Apr 1997 17:45	61°44.000'N	8°01.000'W	165 m	15 m/s SE	HYDR	Rösk-01	
97040092	6 Apr 1997 19:00	61°43.000'N	8°11.000'W	168 m	12 m/s SE	HYDR	Rösk-01	

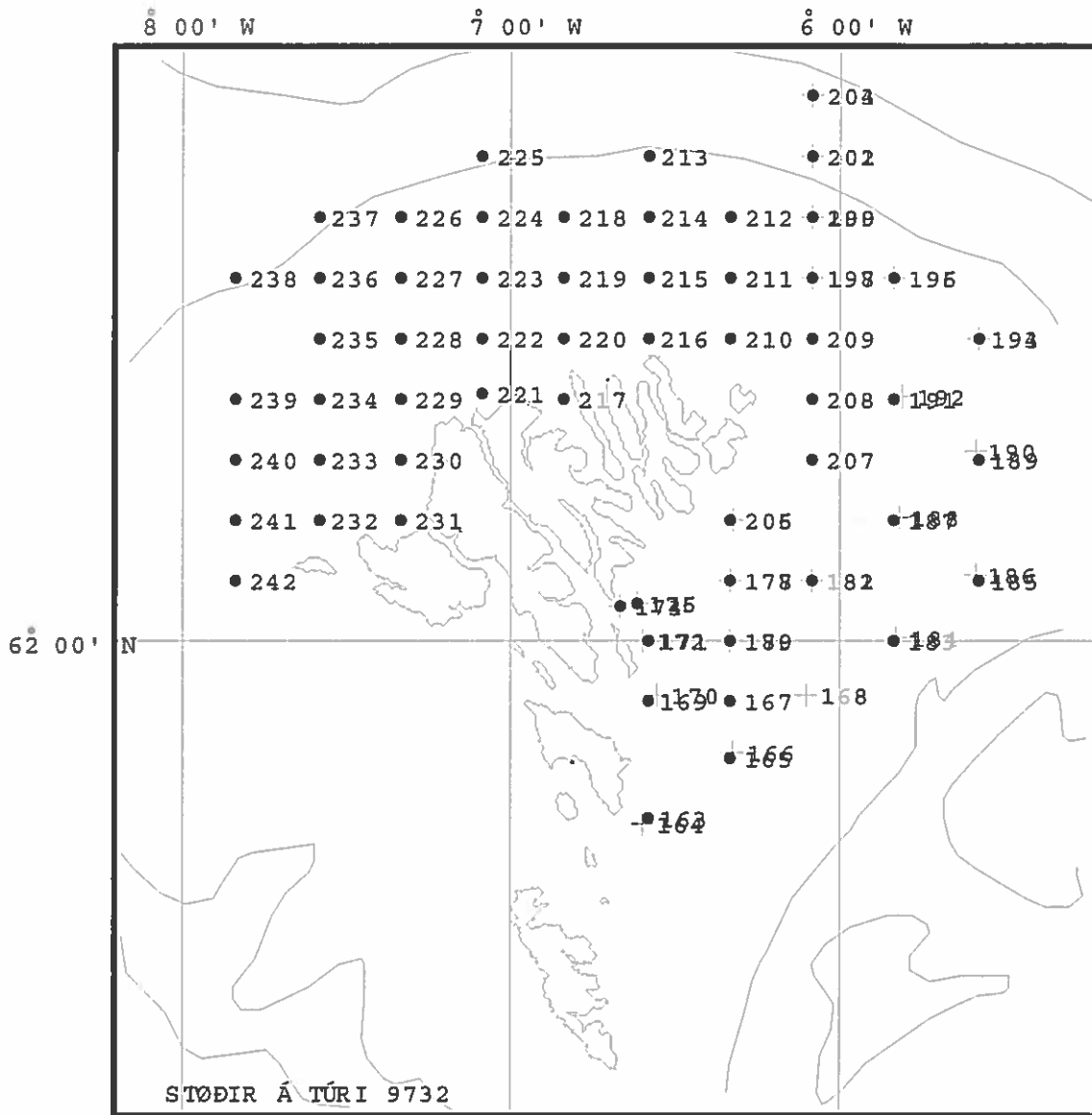
97040093		6 Apr 1997 20:40		61°42.000'N	8°22.000'W	278 m		10 m/s	SE		HYDR		Rösk-01	
97040094		7 Apr 1997 00:30		61°45.000'N	7°10.000'W	92 m		8 m/s	SW		HYDR		Rösk-01	
97040095		7 Apr 1997 01:30		61°40.000'N	7°18.000'W	122 m		8 m/s	SW		HYDR		Rösk-01	
97040096		7 Apr 1997 02:40		61°35.000'N	7°26.000'W	164 m		8 m/s	SW		HYDR		Rösk-01	
97040097		7 Apr 1997 03:55		61°30.000'N	7°35.000'W	240 m		8 m/s	SW		HYDR		Rösk-01	
97040098		7 Apr 1997 05:05		61°25.000'N	7°44.000'W	350 m		5 m/s	SW		HYDR		Rösk-01	
97040099		7 Apr 1997 06:25		61°20.000'N	7°53.000'W	809 m		5 m/s	SW		HYDR		Rösk-01	
97040100		7 Apr 1997 08:05		61°16.000'N	8°00.000'W	881 m		10 m/s	SW		HYDR		Rösk-01	
97040101		7 Apr 1997 09:35		61°13.000'N	8°06.000'W	449 m		10 m/s	SW		HYDR		Rösk-01	
97040102		7 Apr 1997 10:40		61°10.000'N	8°11.000'W	133 m		10 m/s	SW		HYDR		Rösk-01	
97040103		7 Apr 1997 13:10		61°19.000'N	7°31.000'W	609 m		10 m/s	SW		HYDR		Rösk-01	
97040104		7 Apr 1997 14:12		61°21.000'N	7°21.000'W	179 m		10 m/s	SW		HYDR		Rösk-01	
97040105		7 Apr 1997 15:06		61°23.000'N	7°12.000'W	169 m		10 m/s	SW		HYDR		Rösk-01	
97040106		7 Apr 1997 16:05		61°25.000'N	7°02.000'W	123 m		10 m/s	SW		HYDR		Rösk-01	
97040107		7 Apr 1997 16:55		61°27.000'N	6°53.000'W	65 m		10 m/s	SW		HYDR		Rösk-01	
97040108		7 Apr 1997 19:55		62°02.600'N	6°39.800'W	59 m		10 m/s	SW		HYDR		Rösk-01	
97040109		7 Apr 1997 20:55		62°03.000'N	6°37.000'W	55 m		10 m/s	SW		HYDR		Rösk-01	

Rösk-01: CTD, Rosetta, Fluorimetur



Stað nr.	Byrjanartíð	Breidd	Longd	Botnd.	Vindur	Slag	Reiðsk.	Skeið
97040163	25 Apr 1997 05:35	61°45.000'N	6°35.000'W	68 m	2 m/s SE	HYDR	Rösk-01	
97040165	25 Apr 1997 07:20	61°50.000'N	6°20.000'W	81 m	2 m/s SE	HYDR	Rösk-01	
97040167	25 Apr 1997 08:30	61°55.000'N	6°20.000'W	131 m	Stilli	HYDR	Rösk-01	
97040169	25 Apr 1997 10:35	61°55.000'N	6°35.000'W	52 m	5 m/s NE	HYDR	Rösk-01	
97040171	25 Apr 1997 11:25	62°00.000'N	6°35.000'W	56 m	5 m/s SE	HYDR	Rösk-01	
97040173	25 Apr 1997 12:22	62°02.800'N	6°40.000'W	69 m	5 m/s SE	HYDR	Rösk-01	
97040175	25 Apr 1997 13:10	62°03.000'N	6°37.000'W	56 m	5 m/s SE	HYDR	Rösk-01	
97040177	25 Apr 1997 14:27	62°05.000'N	6°20.000'W	85 m	5 m/s SE	HYDR	Rösk-01	
97040179	25 Apr 1997 15:25	62°00.000'N	6°20.000'W	99 m	5 m/s SE	HYDR	Rösk-01	
97040181	25 Apr 1997 16:50	62°05.000'N	6°05.000'W	121 m	4 m/s S	HYDR	Rösk-01	
97040183	26 Apr 1997 05:40	62°00.000'N	5°50.000'W	234 m	10 m/s SE	HYDR	Rösk-01	
97040185	26 Apr 1997 07:00	62°05.000'N	5°35.000'W	163 m	10 m/s SE	HYDR	Rösk-01	
97040187	26 Apr 1997 08:05	62°10.000'N	5°50.000'W	179 m	10 m/s SE	HYDR	Rösk-01	
97040189	26 Apr 1997 09:10	62°15.000'N	5°35.000'W	244 m	10 m/s SE	HYDR	Rösk-01	
97040191	26 Apr 1997 10:20	62°20.000'N	5°50.000'W	113 m	8 m/s S	HYDR	Rösk-01	
97040193	26 Apr 1997 11:25	62°25.000'N	5°35.000'W	164 m	8 m/s S	HYDR	Rösk-01	
97040195	26 Apr 1997 12:40	62°30.000'N	5°50.000'W	149 m	5 m/s S	HYDR	Rösk-01	
97040197	26 Apr 1997 13:45	62°30.000'N	6°05.000'W	115 m	5 m/s S	HYDR	Rösk-01	
97040199	26 Apr 1997 14:40	62°35.000'N	6°05.000'W	149 m	5 m/s S	HYDR	Rösk-01	
97040201	26 Apr 1997 15:35	62°40.000'N	6°05.000'W	223 m	5 m/s S	HYDR	Rösk-01	
97040203	26 Apr 1997 16:25	62°45.000'N	6°05.000'W	393 m	5 m/s S	HYDR	Rösk-01	
97040205	27 Apr 1997 05:40	62°10.000'N	6°20.000'W	72 m	5 m/s S	HYDR	Rösk-01	
97040207	27 Apr 1997 06:55	62°15.000'N	6°05.000'W	88 m	5 m/s S	HYDR	Rösk-01	
97040208	27 Apr 1997 07:45	62°20.000'N	6°05.000'W	80 m	5 m/s S	HYDR	Rösk-01	
97040209	27 Apr 1997 08:40	62°25.000'N	6°05.000'W	93 m	5 m/s S	HYDR	Rösk-01	
97040210	27 Apr 1997 09:40	62°25.000'N	6°20.000'W	73 m	5 m/s S	HYDR	Rösk-01	
97040211	27 Apr 1997 10:30	62°30.000'N	6°20.000'W	90 m	5 m/s S	HYDR	Rösk-01	
97040212	27 Apr 1997 11:30	62°35.000'N	6°20.000'W	130 m	5 m/s S	HYDR	Rösk-01	
97040213	27 Apr 1997 12:52	62°40.000'N	6°35.000'W	148 m	5 m/s S	HYDR	Rösk-01	
97040214	27 Apr 1997 13:53	62°35.000'N	6°35.000'W	122 m	5 m/s S	HYDR	Rösk-01	
97040215	27 Apr 1997 14:50	62°30.000'N	6°35.000'W	89 m	5 m/s S	HYDR	Rösk-01	
97040216	27 Apr 1997 15:35	62°25.000'N	6°35.000'W	83 m	5 m/s S	HYDR	Rösk-01	
97040217	27 Apr 1997 16:55	62°20.000'N	6°50.000'W	91 m	5 m/s S	HYDR	Rösk-01	
97040218	28 Apr 1997 05:35	62°35.000'N	6°50.000'W	123 m	10 m/s E	HYDR	Rösk-01	
97040219	28 Apr 1997 06:30	62°30.000'N	6°50.000'W	100 m	10 m/s E	HYDR	Rösk-01	
97040220	28 Apr 1997 07:30	62°25.000'N	6°50.000'W	94 m	10 m/s E	HYDR	Rösk-01	
97040221	28 Apr 1997 08:40	62°20.500'N	7°05.000'W	78 m	10 m/s E	HYDR	Rösk-01	
97040222	28 Apr 1997 09:30	62°25.000'N	7°05.000'W	100 m	12 m/s E	HYDR	Rösk-01	
97040223	28 Apr 1997 10:30	62°30.000'N	7°05.000'W	92 m	14 m/s E	HYDR	Rösk-01	
97040224	28 Apr 1997 11:25	62°35.000'N	7°05.000'W	99 m	14 m/s E	HYDR	Rösk-01	
97040225	28 Apr 1997 12:10	62°40.000'N	7°05.000'W	168 m	14 m/s E	HYDR	Rösk-01	
97040226	28 Apr 1997 13:35	62°35.000'N	7°20.000'W	130 m	14 m/s E	HYDR	Rösk-01	
97040227	28 Apr 1997 14:25	62°30.000'N	7°20.000'W	92 m	14 m/s E	HYDR	Rösk-01	
97040228	28 Apr 1997 15:25	62°25.000'N	7°20.000'W	95 m	14 m/s E	HYDR	Rösk-01	
97040229	28 Apr 1997 16:20	62°20.000'N	7°20.000'W	89 m	14 m/s E	HYDR	Rösk-01	
97040230	28 Apr 1997 17:19	62°15.000'N	7°20.000'W	98 m	10 m/s E	HYDR	Rösk-01	
97040231	29 Apr 1997 05:30	62°10.000'N	7°20.000'W	64 m	5 m/s SW	HYDR	Rösk-01	
97040232	29 Apr 1997 06:25	62°10.000'N	7°35.000'W	89 m	5 m/s SW	HYDR	Rösk-01	
97040233	29 Apr 1997 07:30	62°15.000'N	7°35.000'W	96 m	5 m/s SW	HYDR	Rösk-01	
97040234	29 Apr 1997 08:30	62°20.000'N	7°35.000'W	98 m	10 m/s NE	HYDR	Rösk-01	
97040235	29 Apr 1997 09:35	62°25.000'N	7°35.000'W	98 m	10 m/s NE	HYDR	Rösk-01	
97040236	29 Apr 1997 10:35	62°30.000'N	7°35.000'W	112 m	10 m/s NE	HYDR	Rösk-01	
97040237	29 Apr 1997 11:20	62°35.000'N	7°35.000'W	158 m	10 m/s NE	HYDR	Rösk-01	
97040238	29 Apr 1997 12:50	62°30.000'N	7°50.000'W	183 m	10 m/s NE	HYDR	Rösk-01	
97040239	29 Apr 1997 14:20	62°20.000'N	7°50.000'W	110 m	10 m/s NE	HYDR	Rösk-01	
97040240	29 Apr 1997 15:20	62°15.000'N	7°50.000'W	96 m	Stilli	HYDR	Rösk-01	
97040241	29 Apr 1997 16:11	62°10.000'N	7°50.000'W	105 m	Stilli	HYDR	Rösk-01	
97040242	29 Apr 1997 17:05	62°05.000'N	7°50.000'W	106 m	2 m/s S	HYDR	Rösk-01	

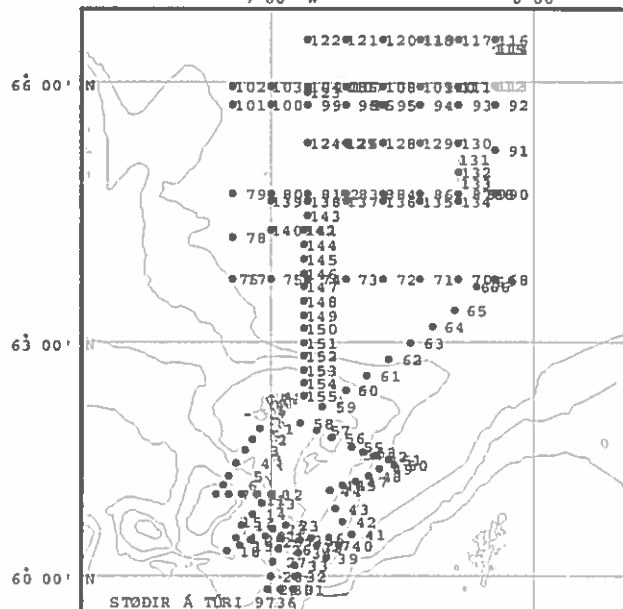
Rösk-01: CTD, Rosetta, Fluorimetur



Stað nr.	Byrjanartíð	Breidd	Longd	Botnd.	Vindur	Slag	Reiðsk.	Skeið
97050001	2 Mai 1997 18:00	61°56.000'N	7°15.000'W	91 m	4 m/s NW	HYDR	Rðsk-01	
97050002	2 Mai 1997 19:00	61°48.000'N	7°28.000'W	132 m	4 m/s NW	HYDR	Rðsk-01	
97050003	2 Mai 1997 20:41	61°39.000'N	7°39.000'W	244 m	4 m/s NW	HYDR	Rðsk-01	
97050004	2 Mai 1997 22:05	61°30.000'N	7°54.000'W	159 m	4 m/s NW	HYDR	Rðsk-01	
97050005	2 Mai 1997 23:27	61°20.000'N	8°05.000'W	841 m	4 m/s NW	HYDR	Rðsk-01	
97050006	3 Mai 1997 00:55	61°13.000'N	8°15.000'W	212 m	5 m/s N	HYDR	Rðsk-01	
97050007	3 Mai 1997 02:25	61°05.000'N	8°26.000'W	98 m	5 m/s N	HYDR	Rðsk-01	
97050008	3 Mai 1997 03:55	61°05.000'N	8°06.000'W	113 m	5 m/s N	HYDR	Rðsk-01	
97050009	3 Mai 1997 05:18	61°05.000'N	7°45.000'W	923 m	4 m/s N	HYDR	Rðsk-01	
97050010	3 Mai 1997 07:00	61°05.000'N	7°21.000'W	775 m	4 m/s N	HYDR	Rðsk-01	
97050012	3 Mai 1997 12:23	61°05.000'N	7°00.000'W	226 m	4 m/s N	HYDR	Rðsk-01	
97050013	3 Mai 1997 13:40	60°58.000'N	7°14.000'W	682 m	6 m/s NE	HYDR	Rðsk-01	
97050014	3 Mai 1997 15:09	60°50.000'N	7°29.000'W	915 m	6 m/s NE	HYDR	Rðsk-01	
97050016	3 Mai 1997 20:00	60°42.000'N	7°45.000'W	994 m	6 m/s NE	HYDR	Rðsk-01	
97050017	3 Mai 1997 21:55	60°31.000'N	7°55.000'W	952 m	6 m/s NE	HYDR	Rðsk-01	
97050018	3 Mai 1997 23:58	60°21.000'N	8°10.000'W	652 m	6 m/s NE	HYDR	Rðsk-01	
97050019	4 Mai 1997 02:02	60°25.000'N	7°49.000'W	953 m	6 m/s NE	HYDR	Rðsk-01	
97050020	4 Mai 1997 04:11	60°30.000'N	7°30.000'W	1088 m	10 m/s NE	HYDR	Rðsk-01	
97050021	4 Mai 1997 06:54	60°33.000'N	7°09.000'W	943 m	12 m/s NE	HYDR	Rðsk-01	
97050022	4 Mai 1997 08:50	60°38.000'N	6°56.000'W	494 m	14 m/s NE	HYDR	Rðsk-01	
97050023	4 Mai 1997 15:04	60°42.000'N	6°35.000'W	235 m	14 m/s NE	HYDR	Rðsk-01	
97050024	4 Mai 1997 16:48	60°31.000'N	6°44.000'W	415 m	14 m/s NE	HYDR	Rðsk-01	
97050026	5 Mai 1997 08:42	60°22.000'N	6°47.000'W	1001 m	14 m/s N	HYDR	Rðsk-01	
97050027	5 Mai 1997 11:30	60°12.000'N	6°55.000'W	1190 m	14 m/s N	HYDR	Rðsk-01	
97050028	5 Mai 1997 13:18	60°01.000'N	7°00.000'W	448 m	14 m/s N	HYDR	Rðsk-01	
97050029	5 Mai 1997 14:45	59°51.000'N	7°06.000'W	1050 m	14 m/s N	HYDR	Rðsk-01	
97050030	5 Mai 1997 16:45	59°50.000'N	6°44.000'W	832 m	14 m/s N	HYDR	Rðsk-01	
97050031	5 Mai 1997 18:25	59°50.000'N	6°25.000'W	517 m	14 m/s N	HYDR	Rðsk-01	
97050032	5 Mai 1997 20:40	60°00.000'N	6°22.000'W	680 m	14 m/s N	HYDR	Rðsk-01	
97050033	5 Mai 1997 23:55	60°10.000'N	6°20.000'W	1210 m	14 m/s N	HYDR	Rðsk-01	
97050034	6 Mai 1997 03:21	60°20.000'N	6°15.000'W	535 m	14 m/s N	HYDR	Rðsk-01	
97050035	6 Mai 1997 07:00	60°30.000'N	6°12.000'W	316 m	14 m/s N	HYDR	Rðsk-01	
97050036	6 Mai 1997 08:10	60°31.000'N	5°55.000'W	511 m	14 m/s N	HYDR	Rðsk-01	
97050037	6 Mai 1997 09:30	60°25.000'N	5°45.000'W	652 m	14 m/s N	HYDR	Rðsk-01	
97050039	6 Mai 1997 14:08	60°15.000'N	5°32.000'W	1117 m	14 m/s N	HYDR	Rðsk-01	
97050040	6 Mai 1997 16:37	60°25.000'N	5°11.000'W	1121 m	14 m/s N	HYDR	Rðsk-01	
97050041	6 Mai 1997 19:15	60°34.000'N	4°50.000'W	1071 m	14 m/s N	HYDR	Rðsk-01	
97050042	6 Mai 1997 22:25	60°44.000'N	5°04.000'W	924 m	14 m/s N	HYDR	Rðsk-01	
97050043	7 Mai 1997 04:00	60°54.000'N	5°15.000'W	744 m	14 m/s N	HYDR	Rðsk-01	
97050044	7 Mai 1997 09:44	61°09.000'N	5°26.000'W	272 m	14 m/s N	HYDR	Rðsk-01	
97050045	7 Mai 1997 11:58	61°13.000'N	5°05.000'W	471 m	12 m/s NNE	HYDR	Rðsk-01	
97050047	7 Mai 1997 18:45	61°15.000'N	4°45.000'W	797 m	6 m/s N	HYDR	Rðsk-01	
97050048	7 Mai 1997 20:20	61°20.000'N	4°24.000'W	1077 m	6 m/s N	HYDR	Rðsk-01	
97050049	7 Mai 1997 21:50	61°25.000'N	4°06.000'W	1169 m	6 m/s N	HYDR	Rðsk-01	
97050050	7 Mai 1997 23:37	61°28.000'N	3°42.000'W	1221 m	4 m/s N	HYDR	Rðsk-01	
97050051	8 Mai 1997 00:56	61°32.000'N	3°51.000'W	1231 m	4 m/s N	HYDR	Rðsk-01	
97050052	8 Mai 1997 03:00	61°35.000'N	4°15.000'W	981 m	4 m/s N	HYDR	Rðsk-01	
97050053	8 Mai 1997 04:40	61°38.000'N	4°33.000'W	537 m	4 m/s N	HYDR	Rðsk-01	
97050055	8 Mai 1997 10:00	61°42.000'N	4°51.000'W	230 m	4 m/s N	HYDR	Rðsk-01	
97050056	8 Mai 1997 11:55	61°49.000'N	5°21.000'W	174 m	4 m/s SE	HYDR	Rðsk-01	
97050057	8 Mai 1997 13:28	61°54.000'N	5°45.000'W	286 m	4 m/s SE	HYDR	Rðsk-01	
97050058	8 Mai 1997 15:12	62°00.000'N	6°12.000'W	119 m	4 m/s SE	HYDR	Rðsk-01	
97050059	8 Mai 1997 17:40	62°12.000'N	5°37.000'W	231 m	4 m/s SE	HYDR	Rðsk-01	
97050060	8 Mai 1997 19:25	62°25.000'N	5°00.000'W	294 m	10 m/s E	HYDR	Rðsk-01	
97050061	8 Mai 1997 22:40	62°35.000'N	4°27.000'W	662 m	10 m/s E	HYDR	Rðsk-01	
97050062	9 Mai 1997 01:25	62°47.000'N	3°52.000'W	923 m	10 m/s E	HYDR	Rðsk-01	
97050063	9 Mai 1997 04:52	63°00.000'N	3°15.000'W	1396 m	10 m/s ENE	HYDR	Rðsk-01	
97050064	9 Mai 1997 07:45	63°11.000'N	2°42.000'W	1500 m	10 m/s ENE	HYDR	Rðsk-01	
97050065	9 Mai 1997 10:21	63°23.000'N	2°07.000'W	1500 m	10 m/s ENE	HYDR	Rðsk-01	
97050066	9 Mai 1997 13:58	63°40.000'N	1°30.000'W	2300 m	10 m/s ENE	HYDR	Rðsk-01	
97050068	9 Mai 1997 18:50	63°45.000'N	1°01.000'W	3000 m	10 m/s ENE	HYDR	Rðsk-01	
97050070	10 Mai 1997 00:15	63°45.000'N	2°00.000'W	3000 m	10 m/s ENE	HYDR	Rðsk-01	
97050071	10 Mai 1997 03:40	63°45.000'N	3°00.000'W	3000 m	10 m/s ENE	HYDR	Rðsk-01	
97050072	10 Mai 1997 06:52	63°45.000'N	4°00.000'W	3000 m	10 m/s ENE	HYDR	Rðsk-01	
97050073	10 Mai 1997 10:10	63°45.000'N	5°00.000'W	3000 m	10 m/s ENE	HYDR	Rðsk-01	
97050074	10 Mai 1997 13:20	63°45.000'N	6°00.000'W	3000 m	10 m/s ENE	HYDR	Rðsk-01	
97050075	10 Mai 1997 16:40	63°45.000'N	7°00.000'W	1700 m	10 m/s N	HYDR	Rðsk-01	
97050077	10 Mai 1997 22:20	63°45.000'N	8°00.000'W	1700 m	10 m/s N	HYDR	Rðsk-01	
97050078	11 Mai 1997 02:30	64°15.000'N	8°00.000'W	1700 m	10 m/s N	HYDR	Rðsk-01	
97050079	11 Mai 1997 07:20	64°45.000'N	8°00.000'W	1700 m	12 m/s NE	HYDR	Rðsk-01	
97050080	11 Mai 1997 10:55	64°45.000'N	7°00.000'W	1700 m	12 m/s NE	HYDR	Rðsk-01	
97050081	11 Mai 1997 14:27	64°45.000'N	6°00.000'W	1200 m	12 m/s N	HYDR	Rðsk-01	
97050083	11 Mai 1997 21:00	64°45.000'N	5°00.000'W	1200 m	8 m/s N	HYDR	Rðsk-01	
97050084	12 Mai 1997 00:25	64°45.000'N	4°00.000'W	1200 m	5 m/s N	HYDR	Rðsk-01	

97050086	12	Mai	1997	06:30	64°45.000'N	3°00.000'W	1200	m	5	m/s	N	HYDR	Rösk-01
97050087	12	Mai	1997	09:50	64°45.000'N	2°00.000'W	1200	m	5	m/s	E	HYDR	Rösk-01
97050090	12	Mai	1997	19:20	64°45.000'N	1°00.000'W	1200	m	5	m/s	E	HYDR	Rösk-01
97050091	12	Mai	1997	22:55	65°15.000'N	1°00.000'W	1200	m	5	m/s	E	HYDR	Rösk-01
97050092	13	Mai	1997	02:35	65°45.000'N	1°00.000'W	3200	m	5	m/s	SE	HYDR	Rösk-01
97050093	13	Mai	1997	05:45	65°45.000'N	2°00.000'W	3200	m	5	m/s	SE	HYDR	Rösk-01
97050094	13	Mai	1997	08:45	65°45.000'N	3°00.000'W	3200	m	5	m/s	SE	HYDR	Rösk-01
97050095	13	Mai	1997	11:46	65°45.000'N	4°00.000'W	3200	m	5	m/s	E	HYDR	Rösk-01
97050098	13	Mai	1997	19:11	65°45.000'N	5°00.000'W	3200	m	5	m/s	E	HYDR	Rösk-01
97050099	13	Mai	1997	22:10	65°45.000'N	6°00.000'W	3200	m	2	m/s	E	HYDR	Rösk-01
97050100	14	Mai	1997	01:10	65°45.000'N	7°00.000'W	3200	m	2	m/s	E	HYDR	Rösk-01
97050101	14	Mai	1997	04:24	65°45.000'N	8°00.000'W	1300	m	2	m/s	E	HYDR	Rösk-01
97050102	14	Mai	1997	06:40	65°58.000'N	8°00.000'W	1300	m	2	m/s	E	HYDR	Rösk-01
97050103	14	Mai	1997	09:45	65°58.000'N	7°00.000'W	3000	m	2	m/s	E	HYDR	Rösk-01
97050104	14	Mai	1997	12:48	65°58.000'N	6°00.000'W	3000	m	2	m/s	E	HYDR	Rösk-01
97050106	14	Mai	1997	18:20	65°58.000'N	5°00.000'W	2500	m	2	m/s	E	HYDR	Rösk-01
97050108	15	Mai	1997	00:40	65°58.000'N	4°00.000'W	2500	m	2	m/s	E	HYDR	Rösk-01
97050109	15	Mai	1997	03:47	65°58.000'N	3°00.000'W	2500	m	2	m/s	E	HYDR	Rösk-01
97050111	15	Mai	1997	10:30	65°58.000'N	2°00.000'W	2500	m	2	m/s	E	HYDR	Rösk-01
97050113	15	Mai	1997	15:50	65°58.000'N	1°00.000'W	2500	m	2	m/s	E	HYDR	Rösk-01
97050116	15	Mai	1997	23:38	66°28.000'N	1°00.000'W	2500	m	2	m/s	S	HYDR	Rösk-01
97050117	16	Mai	1997	02:37	66°28.000'N	2°00.000'W	3000	m			Stilli	HYDR	Rösk-01
97050118	16	Mai	1997	05:35	66°28.000'N	3°00.000'W	3000	m			Stilli	HYDR	Rösk-01
97050120	16	Mai	1997	12:45	66°28.000'N	4°00.000'W	3000	m			Stilli	HYDR	Rösk-01
97050121	16	Mai	1997	15:45	66°28.000'N	5°00.000'W	3000	m			Stilli	HYDR	Rösk-01
97050122	16	Mai	1997	18:35	66°28.000'N	6°00.000'W	3000	m			Stilli	HYDR	Rösk-01
97050123	16	Mai	1997	22:40	65°54.000'N	6°00.000'W	3000	m			Stilli	HYDR	Rösk-01
97050124	17	Mai	1997	01:33	65°20.000'N	6°00.000'W	2500	m	2	m/s	SE	HYDR	Rösk-01
97050126	17	Mai	1997	09:00	65°20.000'N	5°00.000'W	2500	m	2	m/s	SE	HYDR	Rösk-01
97050128	17	Mai	1997	16:31	65°20.000'N	4°00.000'W	2500	m	3	m/s	NE	HYDR	Rösk-01
97050129	17	Mai	1997	19:45	65°20.000'N	3°00.000'W	2500	m	3	m/s	NE	HYDR	Rösk-01
97050130	17	Mai	1997	22:50	65°20.000'N	2°00.000'W	2500	m	6	m/s	NE	HYDR	Rösk-01
97050132	18	Mai	1997	04:07	65°00.000'N	2°00.000'W	3000	m	6	m/s	NE	HYDR	Rösk-01
97050134	18	Mai	1997	09:20	64°40.000'N	2°00.000'W	3000	m	6	m/s	NE	HYDR	Rösk-01
97050135	18	Mai	1997	12:13	64°40.000'N	3°00.000'W	3000	m	10	m/s	NE	HYDR	Rösk-01
97050136	18	Mai	1997	15:06	64°40.000'N	4°00.000'W	3000	m	10	m/s	NE	HYDR	Rösk-01
97050137	18	Mai	1997	18:00	64°40.000'N	5°00.000'W	3000	m	10	m/s	NE	HYDR	Rösk-01
97050138	18	Mai	1997	21:00	64°40.000'N	6°00.000'W	3000	m	10	m/s	NE	HYDR	Rösk-01
97050139	19	Mai	1997	00:15	64°40.000'N	7°00.000'W	2000	m	10	m/s	NE	HYDR	Rösk-01
97050140	19	Mai	1997	02:48	64°20.000'N	7°00.000'W	2000	m	10	m/s	NE	HYDR	Rösk-01
97050141	19	Mai	1997	06:20	64°20.000'N	6°05.000'W	2000	m	10	m/s	NE	HYDR	Rösk-01
97050143	19	Mai	1997	14:54	64°30.000'N	6°00.000'W	2000	m	10	m/s	NE	HYDR	Rösk-01
97050144	19	Mai	1997	17:25	64°10.000'N	6°05.000'W	2500	m	10	m/s	NE	HYDR	Rösk-01
97050145	19	Mai	1997	18:55	64°00.000'N	6°05.000'W	2400	m	10	m/s	NE	HYDR	Rösk-01
97050146	19	Mai	1997	20:35	63°50.000'N	6°05.000'W	2400	m	10	m/s	NE	HYDR	Rösk-01
97050147	19	Mai	1997	22:15	63°40.000'N	6°05.000'W	2000	m	10	m/s	NE	HYDR	Rösk-01
97050148	19	Mai	1997	23:48	63°30.000'N	6°05.000'W	1800	m	10	m/s	NE	HYDR	Rösk-01
97050149	20	Mai	1997	01:25	63°20.000'N	6°05.000'W	1700	m	10	m/s	NE	HYDR	Rösk-01
97050150	20	Mai	1997	02:10	63°10.000'N	6°05.000'W	1600	m	10	m/s	NE	HYDR	Rösk-01
97050151	20	Mai	1997	04:50	63°00.000'N	6°05.000'W	1700	m	10	m/s	NE	HYDR	Rösk-01
97050152	20	Mai	1997	06:45	62°50.000'N	6°05.000'W	550	m	10	m/s	NE	HYDR	Rösk-01
97050153	20	Mai	1997	08:20	62°40.000'N	6°05.000'W	390	m	12	m/s	ENE	HYDR	Rösk-01
97050154	20	Mai	1997	09:40	62°30.000'N	6°05.000'W	115	m	12	m/s	ENE	HYDR	Rösk-01
97050155	20	Mai	1997	10:50	62°20.000'N	6°05.000'W	112	m	12	m/s	ENE	HYDR	Rösk-01

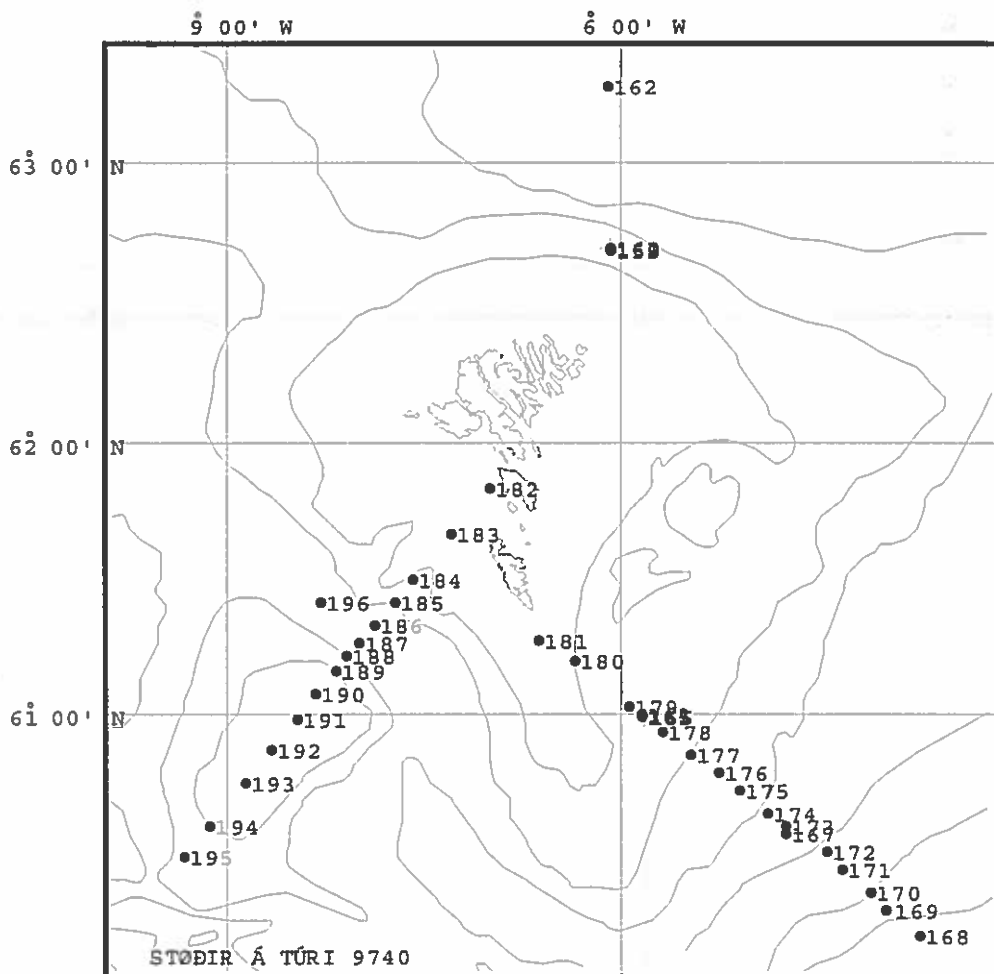
Rösk-01: CTD, Rosetta, Fluorimetur



Staðdata fyri túr: 9740

Stað nr.	Byrjanartíð	Breidd	Longd	Botnd.	Vindur	Slag	Reiðsk.	Skeið
97050168	23 Mai 1997 21:12	60°10.000'N	3°44.000'W	146 m	2 m/s E	HYDR	Rösk-04	
97050169	23 Mai 1997 22:30	60°16.000'N	3°59.000'W	197 m	2 m/s E	HYDR	Rösk-04	
97050170	23 Mai 1997 23:17	60°20.000'N	4°07.000'W	385 m	2 m/s E	HYDR	Rösk-04	
97050171	24 Mai 1997 00:25	60°25.000'N	4°19.000'W	657 m	2 m/s E	HYDR	Rösk-04	
97050172	24 Mai 1997 01:24	60°29.000'N	4°26.000'W	993 m	2 m/s E	HYDR	Rösk-04	
97050173	24 Mai 1997 03:00	60°35.000'N	4°45.000'W	1086 m	2 m/s W	HYDR	Rösk-04	
97050174	24 Mai 1997 04:12	60°38.000'N	4°54.000'W	1015 m	2 m/s W	HYDR	Rösk-04	
97050175	24 Mai 1997 05:24	60°43.000'N	5°06.000'W	908 m	2 m/s W	HYDR	Rösk-04	
97050176	24 Mai 1997 06:34	60°47.000'N	5°16.000'W	822 m	2 m/s W	HYDR	Rösk-04	
97050177	24 Mai 1997 07:45	60°51.000'N	5°29.000'W	586 m	2 m/s W	HYDR	Rösk-04	
97050178	24 Mai 1997 08:55	60°56.000'N	5°42.000'W	338 m	2 m/s W	HYDR	Rösk-04	
97050179	24 Mai 1997 10:05	61°02.000'N	5°57.000'W	273 m	2 m/s W	HYDR	Rösk-04	
97050180	24 Mai 1997 12:01	61°12.000'N	6°22.000'W	231 m	2 m/s W	HYDR	Rösk-04	
97050181	24 Mai 1997 13:15	61°16.400'N	6°37.700'W	107 m	2 m/s W	HYDR	Rösk-04	
97050182	24 Mai 1997 16:43	61°50.000'N	7°00.000'W	78 m	2 m/s W	HYDR	Rösk-04	
97050183	24 Mai 1997 18:08	61°40.000'N	7°18.000'W	126 m	2 m/s W	HYDR	Rösk-04	
97050184	24 Mai 1997 19:45	61°30.000'N	7°35.000'W	240 m	2 m/s W	HYDR	Rösk-04	
97050185	24 Mai 1997 20:45	61°25.000'N	7°44.000'W	361 m	2 m/s W	HYDR	Rösk-04	
97050186	24 Mai 1997 21:41	61°20.000'N	7°53.000'W	809 m	8 m/s SW	HYDR	Rösk-04	
97050187	24 Mai 1997 22:47	61°16.000'N	8°00.000'W	882 m	8 m/s SW	HYDR	Rösk-04	
97050188	24 Mai 1997 23:46	61°13.000'N	8°06.000'W	448 m	8 m/s SW	HYDR	Rösk-04	
97050189	25 Mai 1997 00:28	61°10.000'N	8°11.000'W	130 m	8 m/s SW	HYDR	Rösk-04	
97050190	25 Mai 1997 01:15	61°05.000'N	8°20.000'W	96 m	8 m/s SW	HYDR	Rösk-04	
97050191	25 Mai 1997 02:03	60°59.000'N	8°28.000'W	109 m	8 m/s SW	HYDR	Rösk-04	
97050192	25 Mai 1997 03:00	60°52.000'N	8°40.000'W	134 m	8 m/s SW	HYDR	Rösk-04	
97050193	25 Mai 1997 03:55	60°45.000'N	8°52.000'W	120 m	8 m/s SW	HYDR	Rösk-04	
97050194	25 Mai 1997 05:05	60°35.000'N	9°08.000'W	181 m	8 m/s SW	HYDR	Rösk-04	
97050195	25 Mai 1997 06:07	60°28.000'N	9°20.000'W	333 m	8 m/s SW	HYDR	Rösk-04	

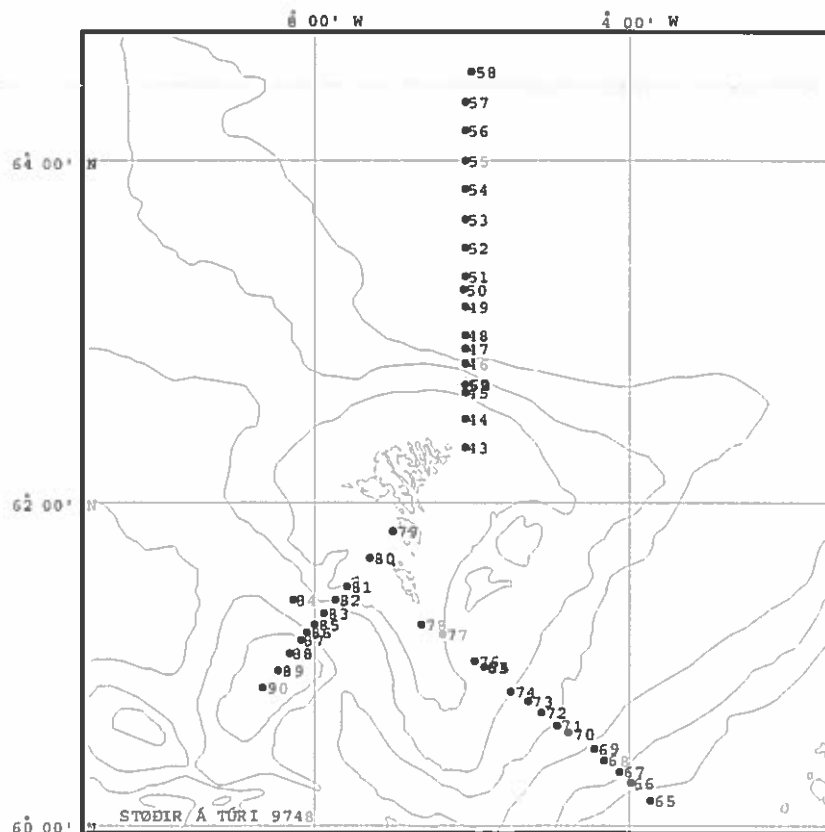
Rösk-04: CTD, Rosetta, Fluorimetur



Stoðdata fyri túr: 9748

Stoð nr.	Byrjanartið	Breidd	Longd	Botnd.	Vindur	Slag	Reiðsk.	Skeið
97060043	13 Jun 1997 02:00	62°20.000' N	6°05.000' W	82 m	10 m/s NE	HYDR	Rðsk-01	
97060044	13 Jun 1997 03:40	62°30.000' N	6°05.000' W	115 m	10 m/s NE	HYDR	Rðsk-01	
97060045	13 Jun 1997 05:20	62°40.000' N	6°05.000' W	192 m	12 m/s NE	HYDR	Rðsk-01	
97060046	13 Jun 1997 06:45	62°50.000' N	6°05.000' W	552 m	12 m/s NE	HYDR	Rðsk-01	
97060048	13 Jun 1997 09:00	63°00.000' N	6°05.000' W	1691 m	12 m/s NE	HYDR	Rðsk-01	
97060049	13 Jun 1997 10:55	63°10.000' N	6°05.000' W	1939 m	12 m/s NNE	HYDR	Rðsk-01	
97060051	13 Jun 1997 13:30	63°20.000' N	6°05.000' W	1730 m	12 m/s NNE	HYDR	Rðsk-01	
97060052	13 Jun 1997 15:10	63°30.000' N	6°05.000' W	1830 m	12 m/s NNE	HYDR	Rðsk-01	
97060053	13 Jun 1997 16:55	63°40.000' N	6°05.000' W	2000 m	12 m/s NNE	HYDR	Rðsk-01	
97060054	13 Jun 1997 18:32	63°50.000' N	6°05.000' W	2000 m	12 m/s NNE	HYDR	Rðsk-01	
97060055	13 Jun 1997 20:15	64°00.000' N	6°05.000' W	2000 m	12 m/s NNE	HYDR	Rðsk-01	
97060056	13 Jun 1997 22:00	64°10.000' N	6°05.000' W	2000 m	12 m/s NNE	HYDR	Rðsk-01	
97060057	13 Jun 1997 23:45	64°20.000' N	6°05.000' W	3200 m	6 m/s NNW	HYDR	Rðsk-01	
97060058	14 Jun 1997 01:30	64°30.000' N	6°00.000' W	3200 m	6 m/s NNW	HYDR	Rðsk-01	
97060065	15 Jun 1997 15:00	60°10.000' N	3°44.000' W	140 m	2 m/s SW	HYDR	Rðsk-01	
97060066	15 Jun 1997 16:10	60°16.000' N	3°59.000' W	187 m	5 m/s W	HYDR	Rðsk-01	
97060067	15 Jun 1997 17:05	60°20.770' N	4°07.100' W	404 m	5 m/s W	HYDR	Rðsk-01	
97060068	15 Jun 1997 18:01	60°25.000' N	4°19.000' W	661 m	5 m/s W	HYDR	Rðsk-01	
97060069	15 Jun 1997 18:56	60°29.000' N	4°26.000' W	992 m	5 m/s W	HYDR	Rðsk-01	
97060070	15 Jun 1997 20:33	60°35.000' N	4°45.000' W	1084 m	5 m/s W	HYDR	Rðsk-01	
97060071	15 Jun 1997 21:38	60°38.000' N	4°54.000' W	1018 m	5 m/s W	HYDR	Rðsk-01	
97060072	15 Jun 1997 22:54	60°43.000' N	5°06.000' W	906 m	5 m/s W	HYDR	Rðsk-01	
97060073	16 Jun 1997 00:00	60°47.000' N	5°16.000' W	822 m	5 m/s W	HYDR	Rðsk-01	
97060074	16 Jun 1997 01:02	60°51.000' N	5°29.000' W	584 m	5 m/s W	HYDR	Rðsk-01	
97060076	16 Jun 1997 03:15	61°02.000' N	5°57.000' W	274 m	2 m/s SW	HYDR	Rðsk-01	
97060077	16 Jun 1997 05:00	61°12.000' N	6°22.000' W	231 m	2 m/s SW	HYDR	Rðsk-01	
97060078	16 Jun 1997 06:00	61°16.000' N	6°38.000' W	99 m	2 m/s SW	HYDR	Rðsk-01	
97060079	16 Jun 1997 09:31	61°50.000' N	7°00.000' W	75 m	2 m/s SW	HYDR	Rðsk-01	
97060080	16 Jun 1997 10:50	61°40.000' N	7°18.000' W	126 m	2 m/s SW	HYDR	Rðsk-01	
97060081	16 Jun 1997 12:15	61°30.000' N	7°35.000' W	240 m	2 m/s SW	HYDR	Rðsk-01	
97060082	16 Jun 1997 13:05	61°25.000' N	7°44.000' W	362 m	2 m/s SW	HYDR	Rðsk-01	
97060083	16 Jun 1997 14:00	61°20.000' N	7°53.000' W	810 m	2 m/s SW	HYDR	Rðsk-01	
97060085	16 Jun 1997 16:50	61°16.000' N	8°00.000' W	884 m	5 m/s SSE	HYDR	Rðsk-01	
97060086	16 Jun 1997 17:33	61°13.000' N	8°06.000' W	437 m	5 m/s SSE	HYDR	Rðsk-01	
97060087	16 Jun 1997 18:11	61°10.000' N	8°11.000' W	129 m	5 m/s SSE	HYDR	Rðsk-01	
97060088	16 Jun 1997 19:00	61°05.000' N	8°20.000' W	96 m	5 m/s SSE	HYDR	Rðsk-01	
97060089	16 Jun 1997 19:49	60°59.000' N	8°28.000' W	110 m	5 m/s SSE	HYDR	Rðsk-01	
97060090	16 Jun 1997 20:47	60°52.000' N	8°40.000' W	136 m	5 m/s SSE	HYDR	Rðsk-01	

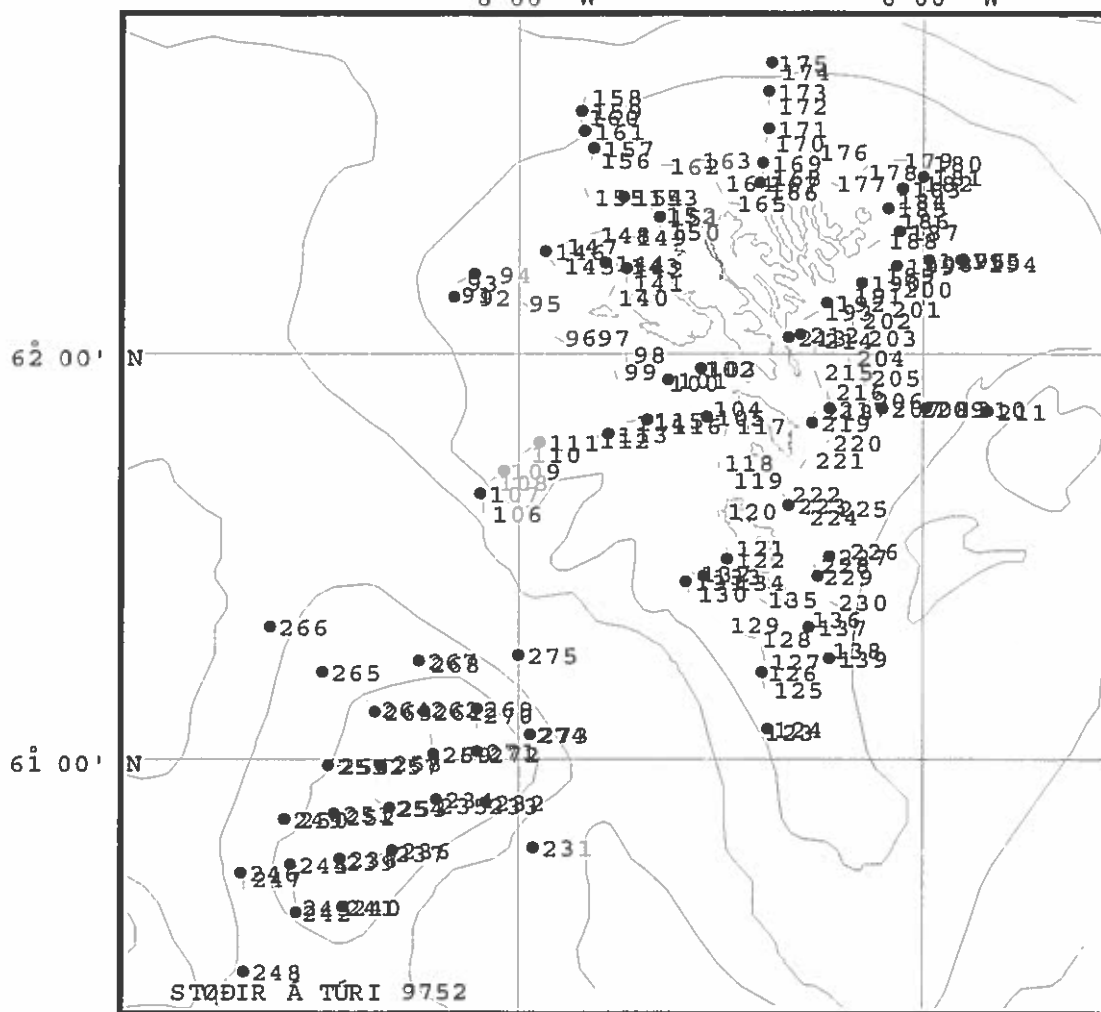
Rðsk-01: CTD, Rosetta, Fluorimetur



Stað nr.	Byrjanartíð	Breidd	Longd	Botnd.	Vindur	Slag	Reiðsk.	Skeið
97060092	20 Jun 1997 06:30	62°08.260'N	8°20.150'W	135 m	6 m/s E	HYDR	Rösk-02	
97060094	20 Jun 1997 07:45	62°11.500'N	8°13.800'W	121 m	6 m/s E	HYDR	Rösk-02	
97060101	20 Jun 1997 14:36	61°56.600'N	7°16.000'W	91 m	6 m/s NE	HYDR	Rösk-02	
97060103	20 Jun 1997 16:05	61°58.200'N	7°07.000'W	81 m	8 m/s E	HYDR	Rösk-02	
97060105	20 Jun 1997 17:43	61°51.200'N	7°04.780'W	78 m		HYDR	Rösk-02	
97060107	21 Jun 1997 06:15	61°39.910'N	8°11.410'W	170 m	13 m/s E	HYDR	Rösk-02	
97060109	21 Jun 1997 07:20	61°43.240'N	8°05.100'W	174 m	8 m/s E	HYDR	Rösk-02	
97060111	21 Jun 1997 08:33	61°47.320'N	7°54.300'W	153 m	5 m/s E	HYDR	Rösk-02	
97060113	21 Jun 1997 10:05	61°48.600'N	7°33.600'W	144 m	5 m/s E	HYDR	Rösk-02	
97060115	21 Jun 1997 11:15	61°50.680'N	7°23.000'W	123 m	5 m/s E	HYDR	Rösk-02	
97060122	21 Jun 1997 18:15	61°30.300'N	6°58.890'W	83 m	10 m/s NE	HYDR	Rösk-02	
97060124	22 Jun 1997 06:18	61°04.800'N	6°46.940'W	155 m	13 m/s NE	HYDR	Rösk-02	
97060126	22 Jun 1997 07:57	61°13.200'N	6°48.660'W	129 m	13 m/s NE	HYDR	Rösk-02	
97060131	22 Jun 1997 12:05	61°26.800'N	7°11.100'W	134 m	13 m/s NE	HYDR	Rösk-02	
97060133	22 Jun 1997 13:08	61°27.700'N	7°05.500'W	116 m	13 m/s NE	HYDR	Rösk-02	
97060137	22 Jun 1997 16:30	61°20.000'N	6°34.200'W	100 m	8 m/s NE	HYDR	Rösk-02	
97060139	22 Jun 1997 17:50	61°15.400'N	6°28.200'W	164 m	8 m/s NE	HYDR	Rösk-02	
97060142	23 Jun 1997 07:05	62°12.420'N	7°29.000'W	94 m	5 m/s N	HYDR	Rösk-02	
97060144	23 Jun 1997 08:00	62°13.300'N	7°34.800'W	92 m	5 m/s N	HYDR	Rösk-02	
97060146	23 Jun 1997 09:40	62°15.000'N	7°52.600'W	98 m	5 m/s N	HYDR	Rösk-02	
97060151	23 Jun 1997 13:12	62°19.800'N	7°19.070'W	95 m	5 m/s N	HYDR	Rösk-02	
97060154	23 Jun 1997 14:56	62°22.600'N	7°29.800'W	94 m	5 m/s N	HYDR	Rösk-02	
97060157	23 Jun 1997 17:35	62°29.600'N	7°38.000'W	122 m	4 m/s N	HYDR	Rösk-02	
97060159	24 Jun 1997 06:15	62°35.000'N	7°42.000'W	201 m	Stilli	HYDR	Rösk-02	
97060161	24 Jun 1997 07:16	62°31.900'N	7°41.200'W	152 m	5 m/s W	HYDR	Rösk-02	
97060167	24 Jun 1997 12:41	62°24.800'N	6°49.000'W	95 m	5 m/s W	HYDR	Rösk-02	
97060169	24 Jun 1997 13:38	62°27.500'N	6°48.000'W	101 m	6 m/s N	HYDR	Rösk-02	
97060171	24 Jun 1997 14:45	62°32.600'N	6°46.200'W	97 m	6 m/s N	HYDR	Rösk-02	
97060173	24 Jun 1997 15:53	62°37.700'N	6°46.200'W	158 m	5 m/s N	HYDR	Rösk-02	
97060175	24 Jun 1997 17:10	62°41.800'N	6°46.000'W	185 m	5 m/s N	HYDR	Rösk-02	
97060181	25 Jun 1997 09:54	62°25.700'N	5°59.500'W	107 m	5 m/s N	HYDR	Rösk-02	
97060183	25 Jun 1997 10:55	62°23.800'N	6°06.200'W	89 m	5 m/s N	HYDR	Rösk-02	
97060185	25 Jun 1997 12:00	62°21.000'N	6°10.600'W	72 m	5 m/s N	HYDR	Rösk-02	
97060187	25 Jun 1997 12:54	62°17.900'N	6°06.500'W	82 m	5 m/s N	HYDR	Rösk-02	
97060190	25 Jun 1997 14:58	62°10.500'N	6°18.000'W	82 m	5 m/s N	HYDR	Rösk-02	
97060192	25 Jun 1997 16:02	62°07.600'N	6°28.500'W	62 m	2 m/s N	HYDR	Rösk-02	
97060195	26 Jun 1997 06:12	62°13.600'N	5°48.500'W	176 m	10 m/s N	HYDR	Rösk-02	
97060197	26 Jun 1997 07:15	62°13.700'N	5°57.900'W	121 m	8 m/s N	HYDR	Rösk-02	
97060199	26 Jun 1997 08:15	62°12.800'N	6°07.400'W	95 m	8 m/s N	HYDR	Rösk-02	
97060207	26 Jun 1997 14:26	61°52.400'N	6°12.200'W	116 m	8 m/s N	HYDR	Rösk-02	
97060209	26 Jun 1997 15:41	61°52.200'N	5°58.700'W	144 m	8 m/s N	HYDR	Rösk-02	
97060211	26 Jun 1997 17:14	61°52.000'N	5°40.600'W	293 m	8 m/s N	HYDR	Rösk-02	
97060212	26 Jun 1997 20:25	62°03.000'N	6°37.000'W	56 m	5 m/s NW	HYDR	Rösk-02	
97060213	26 Jun 1997 20:50	62°02.700'N	6°40.000'W	58 m	5 m/s NW	HYDR	Rösk-02	
97060217	27 Jun 1997 07:50	61°52.500'N	6°28.110'W	69 m	5 m/s NW	HYDR	Rösk-02	
97060219	27 Jun 1997 08:52	61°50.100'N	6°33.500'W	57 m	Stilli	HYDR	Rösk-02	
97060223	27 Jun 1997 12:13	61°38.200'N	6°40.000'W	59 m	Stilli	HYDR	Rösk-02	
97060227	27 Jun 1997 15:21	61°30.500'N	6°28.000'W	122 m	2 m/s N	HYDR	Rösk-02	
97060229	27 Jun 1997 16:26	61°27.500'N	6°31.800'W	105 m	2 m/s N	HYDR	Rösk-02	
97060231	28 Jun 1997 04:35	60°47.000'N	7°56.000'W	925 m	2 m/s N	HYDR	Rösk-02	
97060232	28 Jun 1997 06:05	60°53.700'N	8°10.000'W	192 m	2 m/s N	HYDR	Rösk-02	
97060234	28 Jun 1997 07:30	60°54.000'N	8°25.000'W	126 m	4 m/s SW	HYDR	Rösk-02	
97060236	28 Jun 1997 09:05	60°46.300'N	8°38.200'W	167 m	4 m/s SW	HYDR	Rösk-02	
97060238	28 Jun 1997 10:27	60°45.000'N	8°54.200'W	119 m	4 m/s SW	HYDR	Rösk-02	
97060240	28 Jun 1997 11:56	60°37.700'N	8°53.000'W	156 m	4 m/s SW	HYDR	Rösk-02	
97060242	28 Jun 1997 13:18	60°37.200'N	9°07.500'W	148 m	4 m/s SW	HYDR	Rösk-02	
97060244	28 Jun 1997 14:33	60°44.500'N	9°09.000'W	131 m	4 m/s SW	HYDR	Rösk-02	
97060246	28 Jun 1997 16:01	60°43.000'N	9°23.900'W	252 m	2 m/s W	HYDR	Rösk-02	
97060248	28 Jun 1997 18:25	60°28.000'N	9°23.000'W	342 m	2 m/s W	HYDR	Rösk-02	
97060249	29 Jun 1997 05:09	60°51.000'N	9°10.600'W	126 m	2 m/s W	HYDR	Rösk-02	
97060251	29 Jun 1997 06:35	60°52.100'N	8°56.000'W	100 m	5 m/s W	HYDR	Rösk-02	
97060253	29 Jun 1997 08:07	60°53.000'N	8°39.000'W	134 m	5 m/s W	HYDR	Rösk-02	
97060255	29 Jun 1997 09:55	60°59.200'N	8°57.500'W	122 m	8 m/s NW	HYDR	Rösk-02	
97060257	29 Jun 1997 11:23	60°59.500'N	8°41.800'W	94 m	8 m/s NW	HYDR	Rösk-02	
97060259	29 Jun 1997 12:52	61°01.000'N	8°26.000'W	103 m	8 m/s NW	HYDR	Rösk-02	
97060261	29 Jun 1997 14:06	61°07.500'N	8°28.400'W	98 m	8 m/s NW	HYDR	Rösk-02	
97060263	29 Jun 1997 15:40	61°07.200'N	8°43.300'W	127 m	4 m/s N	HYDR	Rösk-02	
97060265	29 Jun 1997 17:40	61°13.500'N	8°59.000'W	298 m	4 m/s N	HYDR	Rösk-02	
97060266	29 Jun 1997 19:05	61°20.000'N	9°15.000'W	495 m	4 m/s N	HYDR	Rösk-02	
97060267	30 Jun 1997 05:11	61°15.000'N	8°30.000'W	203 m	6 m/s N	HYDR	Rösk-02	
97060269	30 Jun 1997 07:08	61°08.000'N	8°13.000'W	108 m	6 m/s N	HYDR	Rösk-02	
97060271	30 Jun 1997 08:07	61°01.400'N	8°12.600'W	117 m	10 m/s N	HYDR	Rösk-02	
97060273	30 Jun 1997 09:46	61°04.000'N	7°56.500'W	236 m	10 m/s N	HYDR	Rösk-02	
97060275	30 Jun 1997 12:10	61°16.000'N	8°00.000'W	881 m	10 m/s N	HYDR	Rösk-02	

8 00' W

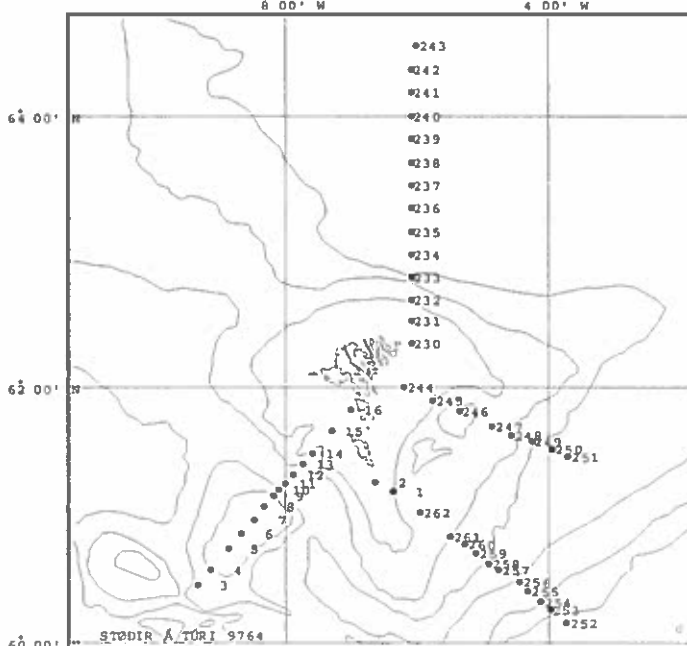
6 00' W



Staðdata fyri túr: 9764

Stað nr.	Byrjanartíð	Breidd	Longd	Botnd.	Vindur	Slag	Reiðsk.	Skeið
97080230	29 Aug 1997 04:00	62°20.000'N	6°05.000'W	82 m	Stilli	HYDR	Rösk-01	
97080231	29 Aug 1997 05:07	62°30.000'N	6°05.000'W	114 m	Stilli	HYDR	Rösk-01	
97080232	29 Aug 1997 06:20	62°40.000'N	6°05.000'W	199 m	4 m/s W	HYDR	Rösk-01	
97080233	29 Aug 1997 07:30	62°50.000'N	6°05.000'W	543 m	4 m/s W	HYDR	Rösk-01	
97080234	29 Aug 1997 09:00	63°00.000'N	6°05.000'W	1700 m	4 m/s W	HYDR	Rösk-01	
97080235	29 Aug 1997 10:45	63°10.000'N	6°05.000'W	1930 m	4 m/s W	HYDR	Rösk-01	
97080236	29 Aug 1997 12:58	63°20.000'N	6°05.000'W	1794 m	4 m/s W	HYDR	Rösk-01	
97080237	29 Aug 1997 14:45	63°30.000'N	6°05.000'W	1800 m	4 m/s W	HYDR	Rösk-01	
97080238	29 Aug 1997 16:32	63°40.000'N	6°05.000'W	2160 m	4 m/s W	HYDR	Rösk-01	
97080239	29 Aug 1997 18:05	63°50.000'N	6°05.000'W	2400 m	4 m/s W	HYDR	Rösk-01	
97080240	29 Aug 1997 19:50	64°00.000'N	6°05.000'W	2400 m	4 m/s W	HYDR	Rösk-01	
97080241	29 Aug 1997 21:25	64°10.000'N	6°05.000'W	2500 m	4 m/s W	HYDR	Rösk-01	
97080242	29 Aug 1997 23:05	64°20.000'N	6°05.000'W	3200 m	4 m/s W	HYDR	Rösk-01	
97080243	30 Aug 1997 00:48	64°30.000'N	6°00.000'W	3300 m	4 m/s W	HYDR	Rösk-01	
97080244	30 Aug 1997 15:47	62°00.000'N	6°12.000'W	122 m	Stilli	HYDR	Rösk-01	
97080245	30 Aug 1997 17:20	61°54.000'N	5°45.000'W	286 m	Stilli	HYDR	Rösk-01	
97080246	30 Aug 1997 18:42	61°49.000'N	5°21.000'W	175 m	Stilli	HYDR	Rösk-01	
97080247	30 Aug 1997 20:20	61°42.000'N	4°51.000'W	232 m	Stilli	HYDR	Rösk-01	
97080248	30 Aug 1997 21:30	61°38.000'N	4°33.000'W	537 m	Stilli	HYDR	Rösk-01	
97080249	30 Aug 1997 22:40	61°35.000'N	4°15.000'W	974 m	Stilli	HYDR	Rösk-01	
97080250	31 Aug 1997 00:10	61°32.000'N	3°57.000'W	1219 m	Stilli	HYDR	Rösk-01	
97080251	31 Aug 1997 01:41	61°28.000'N	3°42.000'W	1226 m	Stilli	HYDR	Rösk-01	
97080252	31 Aug 1997 09:55	60°10.000'N	3°44.000'W	155 m	Stilli	HYDR	Rösk-01	
97080253	31 Aug 1997 10:57	60°16.000'N	3°59.000'W	192 m	Stilli	HYDR	Rösk-01	
97080254	31 Aug 1997 11:45	60°20.000'N	4°07.000'W	381 m	Stilli	HYDR	Rösk-01	
97080255	31 Aug 1997 12:46	60°25.000'N	4°19.000'W	667 m	Stilli	HYDR	Rösk-01	
97080256	31 Aug 1997 13:45	60°29.000'N	4°26.000'W	990 m	Stilli	HYDR	Rösk-01	
97080257	31 Aug 1997 15:25	60°35.000'N	4°45.000'W	1088 m	2 m/s SE	HYDR	Rösk-01	
97080258	31 Aug 1997 16:31	60°38.000'N	4°54.000'W	1022 m	2 m/s SE	HYDR	Rösk-01	
97080259	31 Aug 1997 17:48	60°43.000'N	5°06.000'W	913 m	2 m/s SE	HYDR	Rösk-01	
97080260	31 Aug 1997 18:55	60°47.000'N	5°16.000'W	826 m	2 m/s SE	HYDR	Rösk-01	
97080261	31 Aug 1997 20:02	60°51.000'N	5°29.000'W	590 m	2 m/s SE	HYDR	Rösk-01	
97080262	31 Aug 1997 22:03	61°02.000'N	5°57.000'W	273 m	2 m/s SE	HYDR	Rösk-01	
97090001	31 Aug 1997 23:45	61°12.000'N	6°22.000'W	229 m	2 m/s SE	HYDR	Rösk-01	
97090002	1 Sep 1997 00:54	61°16.400'N	6°37.700'W	95 m	2 m/s SE	HYDR	Rösk-01	
97090003	1 Sep 1997 09:26	60°28.000'N	9°20.000'W	347 m	2 m/s SE	HYDR	Rösk-01	
97090004	1 Sep 1997 10:33	60°35.000'N	9°08.000'W	181 m	2 m/s SE	HYDR	Rösk-01	
97090005	1 Sep 1997 12:06	60°45.000'N	8°52.000'W	121 m	1 m/s SE	HYDR	Rösk-01	
97090006	1 Sep 1997 13:15	60°52.000'N	8°40.000'W	134 m	1 m/s SE	HYDR	Rösk-01	
97090007	1 Sep 1997 14:18	60°59.000'N	8°28.000'W	109 m	1 m/s SE	HYDR	Rösk-01	
97090008	1 Sep 1997 15:12	61°05.000'N	8°20.000'W	96 m	1 m/s SE	HYDR	Rösk-01	
97090009	1 Sep 1997 16:00	61°10.000'N	8°11.000'W	132 m	1 m/s SE	HYDR	Rösk-01	
97090010	1 Sep 1997 16:35	61°13.000'N	8°06.000'W	450 m	1 m/s SE	HYDR	Rösk-01	
97090011	1 Sep 1997 17:18	61°16.000'N	8°00.000'W	800 m	1 m/s SE	HYDR	Rösk-01	
97090012	1 Sep 1997 18:15	61°20.000'N	7°53.000'W	805 m	1 m/s SE	HYDR	Rösk-01	
97090013	1 Sep 1997 19:20	61°25.000'N	7°44.000'W	349 m	1 m/s SE	HYDR	Rösk-01	
97090014	1 Sep 1997 20:15	61°30.000'N	7°35.000'W	240 m	1 m/s SE	HYDR	Rösk-01	
97090015	1 Sep 1997 21:40	61°40.000'N	7°18.000'W	126 m	1 m/s SE	HYDR	Rösk-01	
97090016	1 Sep 1997 23:05	61°50.000'N	7°00.000'W	76 m	1 m/s SE	HYDR	Rösk-01	

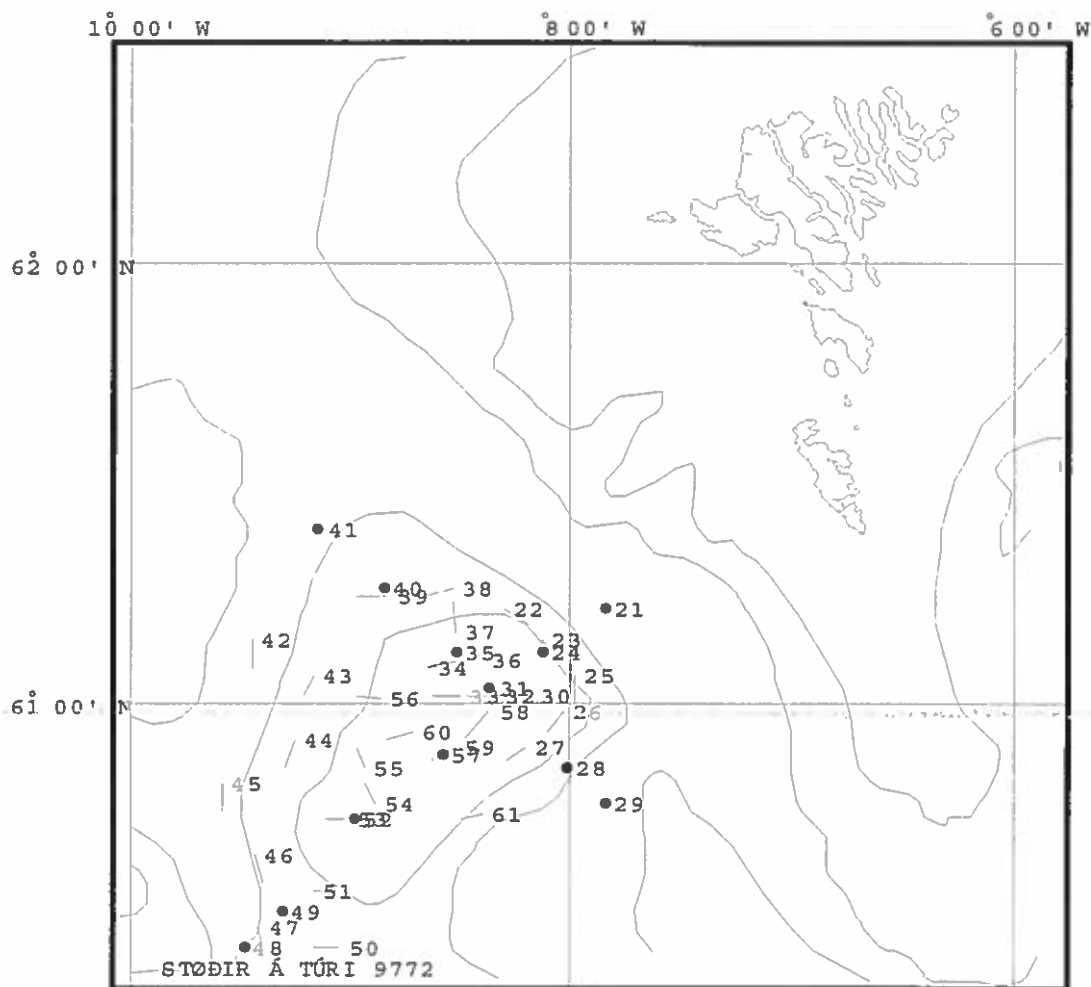
Rösk-01: CTD, Rosetta, Fluorimetur



Stoðdata fyri tūr: 9772

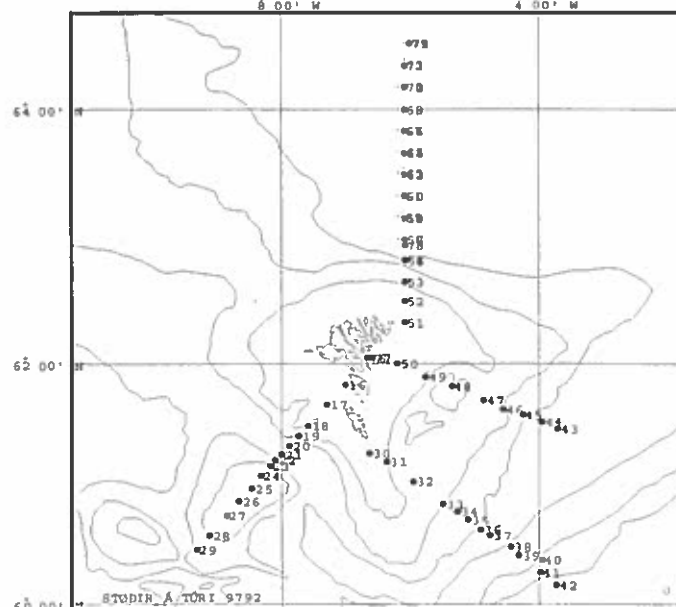
Stoð nr.	Byrjanartíð	Breidd	Longd	Botnd.	Vindur	Slag	Reiðsk.	Skeið
97090021	4 Sep 1997 07:00	61°13.000'N	7°51.000'W	889 m	15 m/s SE	HYDR	Røsk-01	
97090024	4 Sep 1997 12:30	61°07.000'N	8°08.000'W	117 m	15 m/s SE	HYDR	Røsk-01	
97090028	4 Sep 1997 18:40	60°51.000'N	8°01.000'W	745 m	15 m/s SE	HYDR	Røsk-01	
97090029	4 Sep 1997 20:08	60°46.000'N	7°51.000'W	957 m	15 m/s SE	HYDR	Røsk-01	
97090031	5 Sep 1997 07:05	61°02.000'N	8°22.000'W	100 m	8 m/s W	HYDR	Røsk-01	
97090035	5 Sep 1997 11:58	61°07.000'N	8°31.000'W	99 m	8 m/s W	HYDR	Røsk-01	
97090040	5 Sep 1997 19:16	61°16.000'N	8°51.000'W	284 m	6 m/s W	HYDR	Røsk-01	
97090041	5 Sep 1997 20:55	61°24.000'N	9°09.000'W	475 m	6 m/s W	HYDR	Røsk-01	
97090048	6 Sep 1997 18:30	60°26.000'N	9°29.000'W	817 m	4 m/s W	HYDR	Røsk-01	
97090049	6 Sep 1997 19:43	60°31.000'N	9°19.000'W	387 m	4 m/s W	HYDR	Røsk-01	
97090052	7 Sep 1997 10:08	60°44.000'N	8°59.000'W	122 m	10 m/s WSW	HYDR	Røsk-01	
97090057	7 Sep 1997 18:40	60°53.000'N	8°35.000'W	134 m	14 m/s W	HYDR	Røsk-01	

Røsk-01: CTD, Rosetta, Fluorimetur



Stað nr.	Byrjanartíð	Breidd	Longd	Botnd.	Vindur	Slag	Reiðsk.	Skeið
97110016	6 Nov 1997 22:40	61°50.000'N	7°00.000'W	78 m	5 m/s NE	HYDR	Rösk-01	
97110017	7 Nov 1997 00:15	61°40.000'N	7°18.000'W	126 m	5 m/s NE	HYDR	Rösk-01	
97110018	7 Nov 1997 01:45	61°30.000'N	7°35.000'W	238 m	5 m/s NE	HYDR	Rösk-01	
97110019	7 Nov 1997 02:35	61°25.000'N	7°44.000'W	349 m	5 m/s NE	HYDR	Rösk-01	
97110020	7 Nov 1997 03:30	61°20.000'N	7°53.000'W	807 m	5 m/s NE	HYDR	Rösk-01	
97110021	7 Nov 1997 04:30	61°16.000'N	8°00.000'W	881 m	5 m/s NE	HYDR	Rösk-01	
97110022	7 Nov 1997 05:25	61°13.000'N	8°06.000'W	452 m	5 m/s NE	HYDR	Rösk-01	
97110023	7 Nov 1997 06:06	61°10.000'N	8°11.000'W	130 m	5 m/s NE	HYDR	Rösk-01	
97110024	7 Nov 1997 06:50	61°05.000'N	8°20.000'W	95 m	5 m/s NE	HYDR	Rösk-01	
97110025	7 Nov 1997 07:12	60°59.000'N	8°28.000'W	110 m	5 m/s NE	HYDR	Rösk-01	
97110026	7 Nov 1997 08:42	60°52.000'N	8°40.000'W	136 m	5 m/s NE	HYDR	Rösk-01	
97110027	7 Nov 1997 09:52	60°45.000'N	8°52.000'W	125 m	5 m/s NE	HYDR	Rösk-01	
97110028	7 Nov 1997 11:20	60°35.000'N	9°08.000'W	185 m	5 m/s NE	HYDR	Rösk-01	
97110029	7 Nov 1997 12:25	60°28.000'N	9°20.000'W	360 m	5 m/s NE	HYDR	Rösk-01	
97110030	7 Nov 1997 21:20	61°16.400'N	6°37.700'W	103 m	5 m/s NE	HYDR	Rösk-01	
97110031	7 Nov 1997 22:25	61°12.000'N	6°22.000'W	231 m	5 m/s NE	HYDR	Rösk-01	
97110032	8 Nov 1997 00:07	61°02.000'N	5°57.000'W	273 m	2 m/s N	HYDR	Rösk-01	
97110033	8 Nov 1997 02:00	60°51.000'N	5°29.000'W	590 m	2 m/s N	HYDR	Rösk-01	
97110034	8 Nov 1997 03:00	60°47.000'N	5°16.000'W	825 m	2 m/s N	HYDR	Rösk-01	
97110035	8 Nov 1997 04:00	60°43.000'N	5°06.000'W	908 m	2 m/s N	HYDR	Rösk-01	
97110036	8 Nov 1997 05:15	60°38.000'N	4°54.000'W	900 m	2 m/s N	HYDR	Rösk-01	
97110037	8 Nov 1997 06:25	60°35.000'N	4°45.000'W	1084 m	2 m/s N	HYDR	Rösk-01	
97110038	8 Nov 1997 07:56	60°29.000'N	4°26.000'W	987 m	2 m/s N	HYDR	Rösk-01	
97110039	8 Nov 1997 09:00	60°25.000'N	4°19.000'W	663 m	2 m/s N	HYDR	Rösk-01	
97110040	8 Nov 1997 10:30	60°22.600'N	3°57.600'W	388 m	2 m/s N	HYDR	Rösk-01	
97110041	8 Nov 1997 11:25	60°16.000'N	3°59.000'W	193 m	2 m/s N	HYDR	Rösk-01	
97110042	8 Nov 1997 12:35	60°10.000'N	3°44.000'W	143 m	2 m/s N	HYDR	Rösk-01	
97110043	8 Nov 1997 19:30	61°28.000'N	3°42.000'W	1232 m	2 m/s N	HYDR	Rösk-01	
97110044	8 Nov 1997 21:00	61°32.000'N	3°57.000'W	1224 m	2 m/s N	HYDR	Rösk-01	
97110045	8 Nov 1997 22:35	61°35.000'N	4°15.000'W	978 m	2 m/s N	HYDR	Rösk-01	
97110046	8 Nov 1997 23:55	61°38.000'N	4°33.000'W	540 m	2 m/s N	HYDR	Rösk-01	
97110047	9 Nov 1997 01:07	61°42.000'N	4°51.000'W	228 m	2 m/s N	HYDR	Rösk-01	
97110048	9 Nov 1997 02:45	61°49.000'N	5°21.000'W	174 m	5 m/s NE	HYDR	Rösk-01	
97110049	9 Nov 1997 04:00	61°54.000'N	5°45.000'W	286 m	5 m/s NE	HYDR	Rösk-01	
97110050	9 Nov 1997 05:30	62°00.000'N	6°12.000'W	122 m	5 m/s NE	HYDR	Rösk-01	
97110051	9 Nov 1997 07:37	62°20.000'N	6°05.000'W	82 m	10 m/s NE	HYDR	Rösk-01	
97110052	9 Nov 1997 08:50	62°30.000'N	6°05.000'W	112 m	10 m/s NE	HYDR	Rösk-01	
97110053	9 Nov 1997 10:05	62°40.000'N	6°05.000'W	215 m	10 m/s NE	HYDR	Rösk-01	
97110054	9 Nov 1997 11:15	62°50.000'N	6°05.000'W	555 m	12 m/s NNE	HYDR	Rösk-01	
97110056	9 Nov 1997 13:10	63°00.000'N	6°05.000'W	1700 m	12 m/s NNE	HYDR	Rösk-01	
97110058	9 Nov 1997 15:16	63°10.000'N	6°05.000'W	1941 m	12 m/s NNE	HYDR	Rösk-01	
97110060	9 Nov 1997 17:25	63°20.000'N	6°05.000'W	1700 m	12 m/s NNE	HYDR	Rösk-01	
97110062	9 Nov 1997 19:30	63°30.000'N	6°05.000'W	1800 m	12 m/s NNE	HYDR	Rösk-01	
97110064	9 Nov 1997 21:45	63°40.000'N	6°05.000'W	2150 m	12 m/s NNE	HYDR	Rösk-01	
97110066	10 Nov 1997 00:12	63°50.000'N	6°05.000'W	2400 m	12 m/s E	HYDR	Rösk-01	
97110068	10 Nov 1997 02:40	64°00.000'N	6°05.000'W	2400 m	12 m/s E	HYDR	Rösk-01	
97110070	10 Nov 1997 04:30	64°10.000'N	6°05.000'W	2500 m	12 m/s E	HYDR	Rösk-01	
97110072	10 Nov 1997 06:15	64°20.000'N	6°05.000'W	2500 m	12 m/s E	HYDR	Rösk-01	
97110074	10 Nov 1997 08:07	64°30.000'N	6°00.000'W	3300 m	5 m/s E	HYDR	Rösk-01	
97110076	11 Nov 1997 00:05	62°03.000'N	6°40.000'W	68 m	10 m/s NE	HYDR	Rösk-01	
97110077	11 Nov 1997 00:40	62°03.000'N	6°37.000'W	59 m	10 m/s NE	HYDR	Rösk-01	

Rösk-01: CTD, Rosetta, Fluorimetur



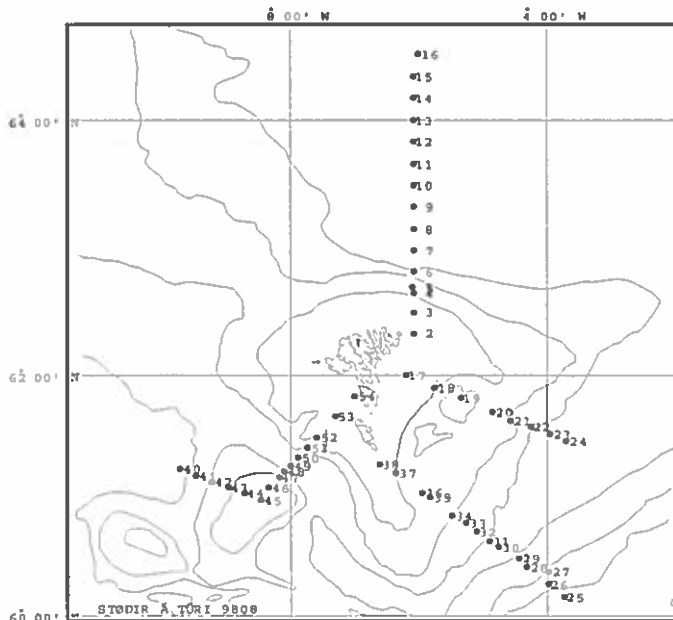
Hydrografi støðir 1998

Túrn.	Túrnavn	Tal av støðum	Sk. N	Sk. V	Sk. S	Sk. E
9808	Standard skurðir	50	x	x	x	x
9820	Føroyabanki	13				
9824	Biologisk oceanografi	77				
9832	Svartkjaftur/Hydrografi	109	x	x		x
9840	Standard skurðir	38	x	x	x	
9844	Yngul/æti	76				
9848	Standard skurðir	36	x	x		x
9864	Standard skurðir	38	x	x	x	
9872	Føroyabanki/fjarðakanning	15				
9888	Standard skurðir	48	x	x	x	x

Staðdata fyri túr: 9808

Stað nr.	Byrjanartíð	Breidd	Longd	Botnd.	Vindur	Slag	Reiðsk.	Skeið
98020002	12 Feb 1998 07:48	62°20.000'N	6°05.000'W	82 m	8 m/s NNE	HYDR	Rösk-02	
98020003	12 Feb 1998 09:15	62°30.000'N	6°05.000'W	114 m	8 m/s NNE	HYDR	Rösk-02	
98020004	12 Feb 1998 10:42	62°40.000'N	6°05.000'W	195 m	8 m/s NNE	HYDR	Rösk-02	
98020006	12 Feb 1998 12:35	62°50.000'N	6°05.000'W	550 m	7 m/s NE	HYDR	Rösk-02	
98020007	12 Feb 1998 14:05	63°00.000'N	6°05.000'W	1695 m	7 m/s NE	HYDR	Rösk-02	
98020008	12 Feb 1998 15:55	63°10.000'N	6°05.000'W	1936 m	7 m/s NE	HYDR	Rösk-02	
98020009	12 Feb 1998 17:55	63°20.000'N	6°05.000'W	1731 m	7 m/s E	HYDR	Rösk-02	
98020010	12 Feb 1998 19:43	63°30.000'N	6°05.000'W	1831 m	10 m/s E	HYDR	Rösk-02	
98020011	12 Feb 1998 21:27	63°40.000'N	6°05.000'W	2150 m	10 m/s E	HYDR	Rösk-02	
98020012	12 Feb 1998 23:15	63°50.000'N	6°05.000'W	2400 m	12 m/s E	HYDR	Rösk-02	
98020013	13 Feb 1998 01:05	64°00.000'N	6°05.000'W	2400 m	12 m/s E	HYDR	Rösk-02	
98020014	13 Feb 1998 02:45	64°10.000'N	6°05.000'W	2500 m	12 m/s E	HYDR	Rösk-02	
98020015	13 Feb 1998 04:25	64°20.000'N	6°05.000'W	3200 m	12 m/s SE	HYDR	Rösk-02	
98020016	13 Feb 1998 06:05	64°30.000'N	6°00.000'W	3300 m	12 m/s SE	HYDR	Rösk-02	
98020017	14 Feb 1998 02:15	62°00.000'N	6°12.000'W	124 m	5 m/s W	HYDR	Rösk-02	
98020018	14 Feb 1998 03:45	61°54.000'N	5°45.000'W	283 m	5 m/s W	HYDR	Rösk-02	
98020019	14 Feb 1998 05:10	61°49.000'N	5°21.000'W	175 m	5 m/s W	HYDR	Rösk-02	
98020020	14 Feb 1998 06:54	61°42.000'N	4°51.000'W	227 m	5 m/s W	HYDR	Rösk-02	
98020021	14 Feb 1998 08:05	61°38.000'N	4°33.000'W	530 m	5 m/s W	HYDR	Rösk-02	
98020022	14 Feb 1998 09:18	61°35.000'N	4°15.000'W	976 m	5 m/s W	HYDR	Rösk-02	
98020023	14 Feb 1998 10:46	61°32.000'N	3°57.000'W	1225 m	5 m/s W	HYDR	Rösk-02	
98020024	14 Feb 1998 12:08	61°28.000'N	3°42.000'W	1231 m	5 m/s W	HYDR	Rösk-02	
98020025	14 Feb 1998 19:56	60°10.000'N	3°44.000'W	141 m	Stilli	HYDR	Rösk-02	
98020026	14 Feb 1998 21:04	60°16.000'N	3°59.000'W	191 m	Stilli	HYDR	Rösk-02	
98020027	14 Feb 1998 21:55	60°22.600'N	3°57.700'W	387 m	Stilli	HYDR	Rösk-02	
98020028	14 Feb 1998 23:15	60°25.000'N	4°19.000'W	653 m	Stilli	HYDR	Rösk-02	
98020029	15 Feb 1998 00:11	60°29.000'N	4°26.000'W	986 m	Stilli	HYDR	Rösk-02	
98020030	15 Feb 1998 01:50	60°35.000'N	4°45.000'W	1085 m	Stilli	HYDR	Rösk-02	
98020031	15 Feb 1998 02:55	60°38.000'N	4°54.000'W	1018 m	Stilli	HYDR	Rösk-02	
98020032	15 Feb 1998 04:15	60°43.000'N	5°06.000'W	909 m	Stilli	HYDR	Rösk-02	
98020033	15 Feb 1998 05:35	60°47.000'N	5°16.000'W	824 m	Stilli	HYDR	Rösk-02	
98020034	15 Feb 1998 06:46	60°51.000'N	5°29.000'W	591 m	Stilli	HYDR	Rösk-02	
98020036	15 Feb 1998 08:50	61°02.000'N	5°57.000'W	278 m	5 m/s NE	HYDR	Rösk-02	
98020037	15 Feb 1998 10:32	61°12.000'N	6°22.000'W	232 m	5 m/s NE	HYDR	Rösk-02	
98020038	15 Feb 1998 11:41	61°16.500'N	6°37.300'W	101 m	5 m/s NE	HYDR	Rösk-02	
98020040	16 Feb 1998 01:10	61°14.000'N	9°43.000'W	1024 m	12 m/s E	HYDR	Rösk-02	
98020041	16 Feb 1998 02:50	61°11.000'N	9°28.000'W	720 m	12 m/s E	HYDR	Rösk-02	
98020042	16 Feb 1998 04:05	61°08.000'N	9°13.000'W	378 m	12 m/s E	HYDR	Rösk-02	
98020043	16 Feb 1998 05:20	61°05.000'N	8°58.000'W	180 m	10 m/s N	HYDR	Rösk-02	
98020044	16 Feb 1998 06:31	61°02.000'N	8°43.000'W	98 m	10 m/s N	HYDR	Rösk-02	
98020045	16 Feb 1998 07:44	60°59.000'N	8°28.000'W	110 m	10 m/s N	HYDR	Rösk-02	
98020046	16 Feb 1998 08:45	61°05.000'N	8°20.000'W	98 m	10 m/s N	HYDR	Rösk-02	
98020047	16 Feb 1998 09:40	61°10.000'N	8°11.000'W	133 m	5 m/s N	HYDR	Rösk-02	
98020048	16 Feb 1998 10:15	61°13.000'N	8°06.000'W	448 m	5 m/s N	HYDR	Rösk-02	
98020049	16 Feb 1998 11:02	61°16.000'N	8°00.000'W	881 m	5 m/s N	HYDR	Rösk-02	
98020050	16 Feb 1998 12:06	61°20.000'N	7°53.000'W	804 m	5 m/s N	HYDR	Rösk-02	
98020051	16 Feb 1998 13:40	61°25.000'N	7°44.000'W	351 m	Stilli	HYDR	Rösk-02	
98020052	16 Feb 1998 14:30	61°30.000'N	7°35.000'W	240 m	2 m/s N	HYDR	Rösk-02	
98020053	16 Feb 1998 15:55	61°40.000'N	7°18.000'W	125 m	2 m/s W	HYDR	Rösk-02	
98020054	16 Feb 1998 17:25	61°50.000'N	7°00.000'W	76 m	2 m/s W	HYDR	Rösk-02	

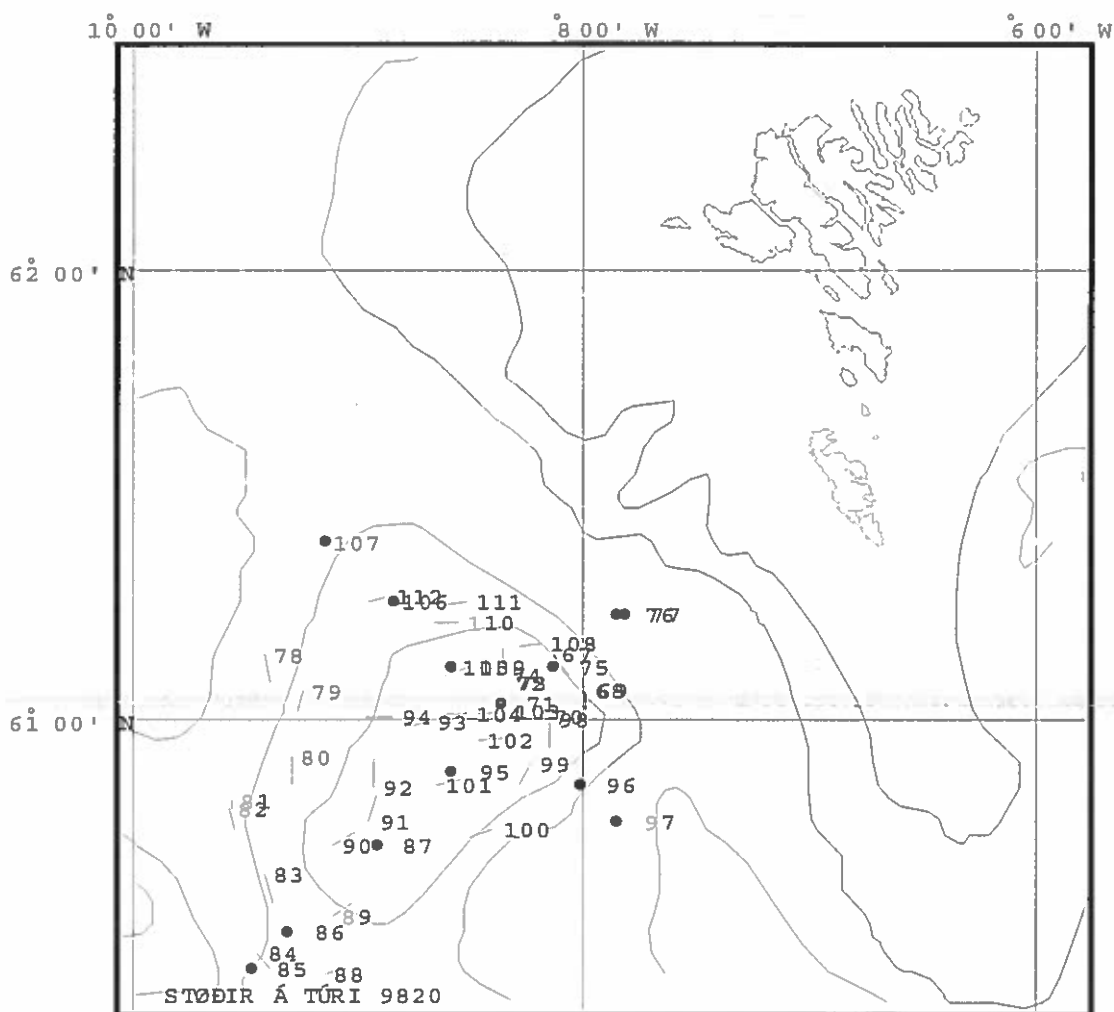
Rösk-02: CTD, Rosetta, Fluorimetur



Stoðdata fyri túr: 9820

Stoð nr.	Byrjanartíð	Breidd	Longd	Botnd.	Vindur	Slag	Reiðsk.	Skeið
98030071	19 Mar 1998 14:50	61°02.000'N	8°22.000'W	99 m	6 m/s W	HYDR	Rðsk-03	
98030075	19 Mar 1998 18:50	61°07.000'N	8°08.000'W	117 m	6 m/s W	HYDR	Rðsk-03	
98030076	19 Mar 1998 20:35	61°14.000'N	7°51.000'W	884 m	6 m/s W	HYDR	Rðsk-03	
98030077	19 Mar 1998 21:30	61°14.000'N	7°49.000'W	872 m	6 m/s W	HYDR	Rðsk-03	
98030085	20 Mar 1998 20:02	60°26.000'N	9°29.000'W	778 m	6 m/s W	HYDR	Rðsk-03	
98030086	20 Mar 1998 21:11	60°31.000'N	9°19.000'W	395 m	6 m/s W	HYDR	Rðsk-03	
98030087	20 Mar 1998 23:03	60°43.000'N	8°55.000'W	128 m	6 m/s W	HYDR	Rðsk-03	
98030095	21 Mar 1998 19:57	60°53.000'N	8°35.000'W	135 m	10 m/s SW	HYDR	Rðsk-03	
98030096	21 Mar 1998 21:43	60°51.000'N	8°01.000'W	738 m	10 m/s SW	HYDR	Rðsk-03	
98030097	21 Mar 1998 22:52	60°46.000'N	7°51.000'W	953 m	10 m/s SW	HYDR	Rðsk-03	
98030105	22 Mar 1998 19:22	61°07.000'N	8°35.000'W	105 m	14 m/s SSW	HYDR	Rðsk-03	
98030106	22 Mar 1998 20:46	61°16.000'N	8°51.000'W	287 m	14 m/s SSW	HYDR	Rðsk-03	
98030107	22 Mar 1998 22:12	61°24.000'N	9°09.000'W	472 m	14 m/s SSW	HYDR	Rðsk-03	


Rðsk-03: CTD, Rosetta, Fluorimetur



Stað nr.	Byrjanartíð	Breidd	Longd	Botnd.	Vindur	Slag	Reiðsk.	Skeið
98040029	17 Apr 1998 05:50	61°30.000'N	6°35.000'W	74 m	Stilli	HYDR	Rösk-01	
98040031	17 Apr 1998 07:45	61°30.000'N	6°20.000'W	250 m	Stilli	HYDR	Rösk-01	
98040041	17 Apr 1998 15:15	61°40.000'N	5°20.000'W	207 m	5 m/s W	HYDR	Rösk-01	
98040043	17 Apr 1998 16:55	61°40.000'N	5°35.000'W	277 m	6 m/s SW	HYDR	Rösk-01	
98040045	18 Apr 1998 05:40	61°40.000'N	5°50.000'W	290 m	2 m/s SW	HYDR	Rösk-01	
98040047	18 Apr 1998 06:56	61°40.000'N	6°05.000'W	226 m	2 m/s SW	HYDR	Rösk-01	
98040049	18 Apr 1998 08:04	61°40.000'N	6°20.000'W	116 m	2 m/s SW	HYDR	Rösk-01	
98040051	18 Apr 1998 09:09	61°40.000'N	6°35.000'W	76 m	2 m/s SW	HYDR	Rösk-01	
98040053	18 Apr 1998 10:32	61°50.000'N	6°35.000'W	57 m	2 m/s SW	HYDR	Rösk-01	
98040055	18 Apr 1998 11:35	61°50.000'N	6°20.000'W	78 m	2 m/s SW	HYDR	Rösk-01	
98040057	18 Apr 1998 12:45	61°50.000'N	6°05.000'W	156 m	2 m/s SW	HYDR	Rösk-01	
98040059	18 Apr 1998 13:40	61°50.000'N	5°50.000'W	270 m	2 m/s SW	HYDR	Rösk-01	
98040061	18 Apr 1998 14:54	61°50.000'N	5°35.000'W	167 m	2 m/s SW	HYDR	Rösk-01	
98040063	18 Apr 1998 16:00	61°50.000'N	5°20.000'W	180 m	2 m/s SW	HYDR	Rösk-01	
98040065	18 Apr 1998 17:02	61°50.000'N	5°05.000'W	225 m	2 m/s SW	HYDR	Rösk-01	
98040067	19 Apr 1998 05:30	62°20.000'N	5°50.000'W	113 m	2 m/s NE	HYDR	Rösk-01	
98040069	19 Apr 1998 06:50	62°20.000'N	5°35.000'W	189 m	2 m/s NE	HYDR	Rösk-01	
98040071	19 Apr 1998 08:20	62°10.000'N	5°35.000'W	167 m	2 m/s NE	HYDR	Rösk-01	
98040073	19 Apr 1998 09:50	62°00.000'N	5°35.000'W	296 m	2 m/s NE	HYDR	Rösk-01	
98040075	19 Apr 1998 11:48	62°00.000'N	6°05.000'W	127 m	4 m/s NE	HYDR	Rösk-01	
98040077	19 Apr 1998 12:48	62°00.000'N	6°20.000'W	103 m	4 m/s NE	HYDR	Rösk-01	
98040079	19 Apr 1998 13:58	62°00.000'N	6°35.000'W	58 m	4 m/s NE	HYDR	Rösk-01	
98040081	19 Apr 1998 14:37	62°05.000'N	6°36.000'W	57 m	4 m/s NE	HYDR	Rösk-01	
98040083	19 Apr 1998 17:07	62°10.000'N	6°20.000'W	75 m	4 m/s NE	HYDR	Rösk-01	
98040085	20 Apr 1998 05:30	62°05.000'N	6°20.000'W	82 m	4 m/s NE	HYDR	Rösk-01	
98040087	20 Apr 1998 06:42	62°05.000'N	6°05.000'W	122 m	2 m/s NE	HYDR	Rösk-01	
98040089	20 Apr 1998 07:42	62°10.000'N	6°05.000'W	110 m	2 m/s NE	HYDR	Rösk-01	
98040091	20 Apr 1998 08:53	62°15.000'N	6°05.000'W	88 m	2 m/s NE	HYDR	Rösk-01	
98040093	20 Apr 1998 09:51	62°20.000'N	6°05.000'W	82 m	Stilli	HYDR	Rösk-01	
98040095	20 Apr 1998 10:50	62°25.000'N	6°05.000'W	93 m	Stilli	HYDR	Rösk-01	
98040097	20 Apr 1998 11:58	62°30.000'N	6°05.000'W	115 m	Stilli	HYDR	Rösk-01	
98040099	20 Apr 1998 13:00	62°30.000'N	5°50.000'W	155 m	Stilli	HYDR	Rösk-01	
98040101	20 Apr 1998 14:12	62°35.000'N	6°05.000'W	149 m	Stilli	HYDR	Rösk-01	
98040103	20 Apr 1998 15:02	62°40.000'N	6°05.000'W	200 m	Stilli	HYDR	Rösk-01	
98040105	20 Apr 1998 16:00	62°45.000'N	6°05.000'W	395 m	4 m/s E	HYDR	Rösk-01	
98040107	21 Apr 1998 05:30	62°40.000'N	6°35.000'W	164 m	4 m/s E	HYDR	Rösk-01	
98040109	21 Apr 1998 07:07	62°30.000'N	6°35.000'W	90 m	6 m/s SE	HYDR	Rösk-01	
98040111	21 Apr 1998 08:13	62°30.000'N	6°20.000'W	90 m	6 m/s SE	HYDR	Rösk-01	
98040113	21 Apr 1998 09:01	62°25.000'N	6°20.000'W	76 m	6 m/s SE	HYDR	Rösk-01	
98040115	21 Apr 1998 10:15	62°25.000'N	6°35.000'W	84 m	6 m/s SE	HYDR	Rösk-01	
98040117	21 Apr 1998 12:06	62°25.000'N	6°50.000'W	95 m	6 m/s SE	HYDR	Rösk-01	
98040119	21 Apr 1998 12:57	62°30.000'N	6°50.000'W	101 m	6 m/s SE	HYDR	Rösk-01	
98040121	21 Apr 1998 14:00	62°30.000'N	7°05.000'W	91 m	6 m/s SE	HYDR	Rösk-01	
98040123	21 Apr 1998 15:05	62°25.000'N	7°05.000'W	100 m	6 m/s SE	HYDR	Rösk-01	
98040125	21 Apr 1998 16:00	62°21.000'N	7°05.000'W	84 m	6 m/s SE	HYDR	Rösk-01	
98040127	22 Apr 1998 05:30	62°40.000'N	7°05.000'W	172 m	10 m/s ESE	HYDR	Rösk-01	
98040129	22 Apr 1998 07:40	62°40.000'N	7°35.000'W	271 m	10 m/s ESE	HYDR	Rösk-01	
98040131	22 Apr 1998 09:27	62°30.000'N	7°35.000'W	110 m	10 m/s ESE	HYDR	Rösk-01	
98040133	22 Apr 1998 10:22	62°25.000'N	7°35.000'W	95 m	10 m/s ESE	HYDR	Rösk-01	
98040135	22 Apr 1998 11:50	62°20.000'N	7°35.000'W	98 m	10 m/s ESE	HYDR	Rösk-01	
98040137	22 Apr 1998 13:05	62°20.000'N	7°20.000'W	92 m	10 m/s ESE	HYDR	Rösk-01	
98040139	22 Apr 1998 13:57	62°15.000'N	7°20.000'W	98 m	10 m/s ESE	HYDR	Rösk-01	
98040141	22 Apr 1998 14:55	62°10.000'N	7°20.000'W	59 m	10 m/s ESE	HYDR	Rösk-01	
98040143	22 Apr 1998 16:00	62°10.000'N	7°35.000'W	86 m	10 m/s ESE	HYDR	Rösk-01	
98040145	22 Apr 1998 16:50	62°15.000'N	7°35.000'W	97 m	10 m/s ESE	HYDR	Rösk-01	
98040147	23 Apr 1998 05:30	62°20.000'N	7°50.000'W	115 m	4 m/s E	HYDR	Rösk-01	
98040149	23 Apr 1998 06:45	62°20.000'N	8°05.000'W	112 m	4 m/s E	HYDR	Rösk-01	
98040151	23 Apr 1998 08:05	62°30.000'N	8°05.000'W	193 m	4 m/s E	HYDR	Rösk-01	
98040153	23 Apr 1998 11:15	62°10.000'N	8°35.000'W	172 m	6 m/s E	HYDR	Rösk-01	
98040155	23 Apr 1998 13:07	62°00.000'N	8°35.000'W	218 m	10 m/s SE	HYDR	Rösk-01	
98040157	23 Apr 1998 15:15	62°10.000'N	8°05.000'W	106 m	10 m/s SE	HYDR	Rösk-01	
98040159	23 Apr 1998 17:05	62°00.000'N	8°05.000'W	129 m	10 m/s SE	HYDR	Rösk-01	
98040161	24 Apr 1998 05:30	62°00.000'N	7°35.000'W	101 m	6 m/s SSE	HYDR	Rösk-01	
98040163	24 Apr 1998 07:52	61°50.000'N	7°00.000'W	76 m	6 m/s SSE	HYDR	Rösk-01	
98040165	24 Apr 1998 09:30	61°50.000'N	7°20.000'W	118 m	4 m/s SE	HYDR	Rösk-01	
98040167	24 Apr 1998 10:45	61°50.000'N	7°35.000'W	140 m	4 m/s SE	HYDR	Rösk-01	
98040169	24 Apr 1998 12:44	61°50.000'N	8°05.000'W	159 m	4 m/s SE	HYDR	Rösk-01	
98040171	24 Apr 1998 14:30	61°40.000'N	7°50.000'W	350 m	4 m/s SE	HYDR	Rösk-01	
98040173	24 Apr 1998 15:50	61°40.000'N	7°35.000'W	240 m	4 m/s SE	HYDR	Rösk-01	
98040175	24 Apr 1998 17:00	61°40.000'N	7°20.000'W	133 m	4 m/s SE	HYDR	Rösk-01	
98040177	25 Apr 1998 05:30	61°40.000'N	7°05.000'W	72 m	10 m/s SSE	HYDR	Rösk-01	
98040179	25 Apr 1998 08:02	61°30.000'N	7°20.000'W	164 m	10 m/s SSE	HYDR	Rösk-01	
98040181	25 Apr 1998 09:07	61°30.000'N	7°05.000'W	80 m	10 m/s SSE	HYDR	Rösk-01	
98040183	25 Apr 1998 10:55	61°20.000'N	7°05.000'W	151 m	10 m/s S	HYDR	Rösk-01	

98040185 | 25 Apr 1998 12:13 | 61°20.000'N 6°50.000'W | 111 m | 10 m/s S | HYDR | Rðsk-01 |
 98040187 | 25 Apr 1998 14:15 | 61°16.400'N 6°37.700'W | 100 m | 10 m/s S | HYDR | Rðsk-01 |
 98040189 | 25 Apr 1998 15:50 | 61°20.000'N 6°20.000'W | 307 m | 10 m/s S | HYDR | Rðsk-01 |

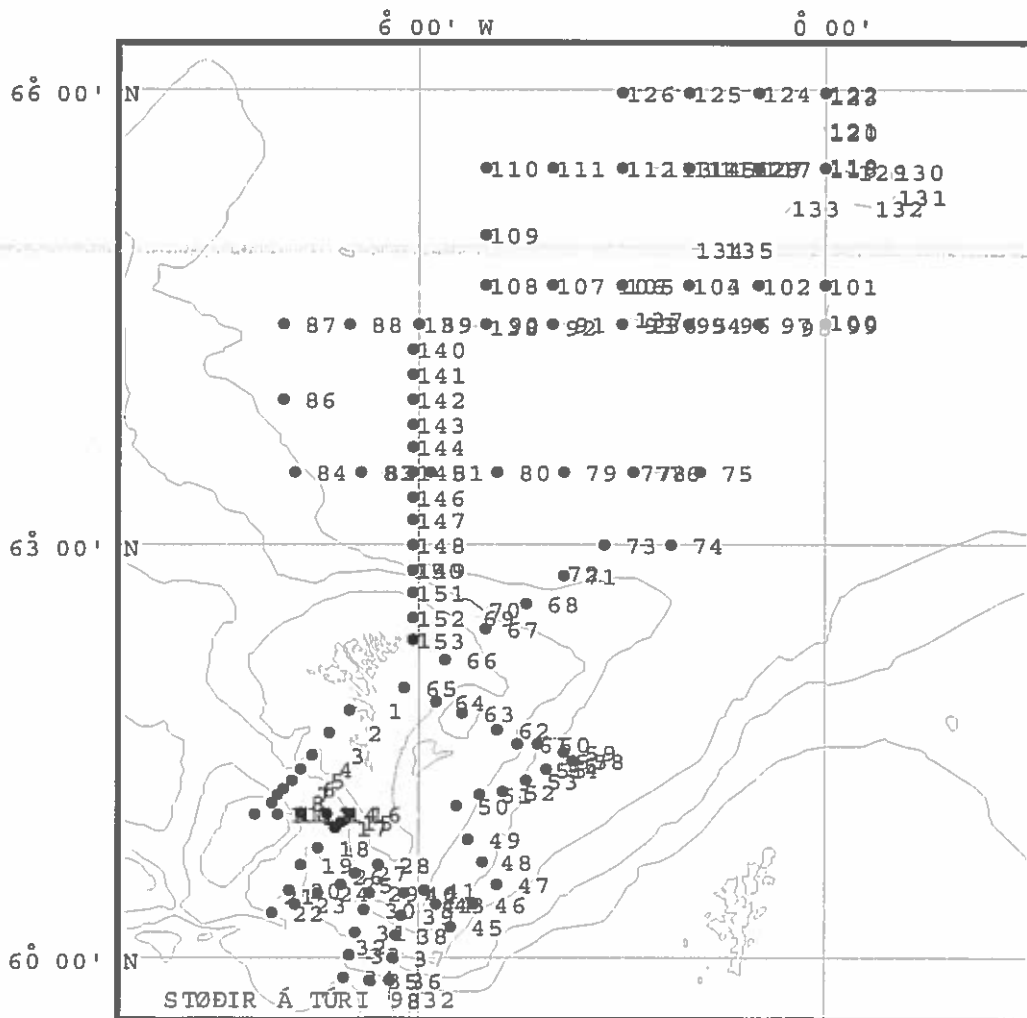
Rðsk-01: CTD, Rosetta, Fluorimetur



Stað nr.	Byrjanartíð	Breidd	Longd	Botnd.	Vindur	Slag	Reiðsk.	Skeið
98050001	1 Mai 1998 02:30	61°50.000'N	7°00.000'W	76 m	4 m/s SW	HYDR	Rðsk-01	
98050002	1 Mai 1998 04:15	61°40.000'N	7°18.000'W	126 m	4 m/s SW	HYDR	Rðsk-01	
98050003	1 Mai 1998 05:52	61°30.000'N	7°35.000'W	242 m	8 m/s SW	HYDR	Rðsk-01	
98050004	1 Mai 1998 06:54	61°25.000'N	7°44.000'W	365 m	8 m/s SW	HYDR	Rðsk-01	
98050005	1 Mai 1998 08:00	61°20.000'N	7°53.000'W	806 m	8 m/s SW	HYDR	Rðsk-01	
98050006	1 Mai 1998 09:10	61°16.000'N	8°00.000'W	882 m	8 m/s SW	HYDR	Rðsk-01	
98050007	1 Mai 1998 10:15	61°13.000'N	8°06.000'W	452 m	8 m/s SW	HYDR	Rðsk-01	
98050008	1 Mai 1998 11:21	61°10.000'N	8°11.000'W	133 m	8 m/s SW	HYDR	Rðsk-01	
98050009	1 Mai 1998 12:50	61°05.000'N	8°26.000'W	97 m	6 m/s SW	HYDR	Rðsk-01	
98050010	1 Mai 1998 13:55	61°05.000'N	8°06.000'W	112 m	6 m/s SW	HYDR	Rðsk-01	
98050012	1 Mai 1998 16:45	61°05.000'N	7°45.000'W	921 m	6 m/s SW	HYDR	Rðsk-01	
98050014	1 Mai 1998 21:00	61°05.000'N	7°21.000'W	792 m	6 m/s SW	HYDR	Rðsk-01	
98050015	1 Mai 1998 22:25	61°01.000'N	7°09.000'W	452 m	6 m/s SW	HYDR	Rðsk-01	
98050016	1 Mai 1998 23:30	61°05.000'N	7°00.000'W	228 m	8 m/s NW	HYDR	Rðsk-01	
98050017	2 Mai 1998 00:57	60°58.000'N	7°14.000'W	675 m	8 m/s NW	HYDR	Rðsk-01	
98050018	2 Mai 1998 02:52	60°50.000'N	7°29.000'W	916 m	8 m/s NW	HYDR	Rðsk-01	
98050019	2 Mai 1998 05:05	60°42.000'N	7°45.000'W	996 m	8 m/s NW	HYDR	Rðsk-01	
98050020	2 Mai 1998 07:08	60°31.000'N	7°55.000'W	953 m	8 m/s NW	HYDR	Rðsk-01	
98050022	2 Mai 1998 10:56	60°21.000'N	8°10.000'W	657 m	8 m/s NW	HYDR	Rðsk-01	
98050023	2 Mai 1998 12:47	60°25.000'N	7°49.000'W	958 m	3 m/s NW	HYDR	Rðsk-01	
98050024	2 Mai 1998 14:30	60°30.000'N	7°30.000'W	1091 m	3 m/s NW	HYDR	Rðsk-01	
98050025	2 Mai 1998 16:19	60°33.000'N	7°09.000'W	944 m	3 m/s NW	HYDR	Rðsk-01	
98050027	2 Mai 1998 19:55	60°38.000'N	6°56.000'W	495 m	Stilli	HYDR	Rðsk-01	
98050028	2 Mai 1998 21:47	60°42.000'N	6°35.000'W	236 m	Stilli	HYDR	Rðsk-01	
98050029	2 Mai 1998 23:37	60°30.000'N	6°44.000'W	412 m	Stilli	HYDR	Rðsk-01	
98050030	3 Mai 1998 11:42	60°22.000'N	6°47.000'W	1004 m	5 m/s W	HYDR	Rðsk-01	
98050031	3 Mai 1998 13:29	60°12.000'N	6°55.000'W	1194 m	5 m/s W	HYDR	Rðsk-01	
98050033	3 Mai 1998 17:26	60°01.000'N	7°00.000'W	435 m	5 m/s W	HYDR	Rðsk-01	
98050034	3 Mai 1998 18:56	59°51.000'N	7°06.000'W	1048 m	5 m/s W	HYDR	Rðsk-01	
98050035	3 Mai 1998 20:55	59°50.000'N	6°44.000'W	836 m	5 m/s W	HYDR	Rðsk-01	
98050036	3 Mai 1998 22:30	59°50.000'N	6°25.000'W	515 m	5 m/s W	HYDR	Rðsk-01	
98050037	4 Mai 1998 00:05	60°00.000'N	6°22.000'W	693 m	5 m/s W	HYDR	Rðsk-01	
98050038	4 Mai 1998 01:45	60°10.000'N	6°20.000'W	1223 m	5 m/s W	HYDR	Rðsk-01	
98050039	4 Mai 1998 03:40	60°20.000'N	6°15.000'W	541 m	5 m/s W	HYDR	Rðsk-01	
98050040	4 Mai 1998 05:13	60°30.000'N	6°12.000'W	313 m	5 m/s W	HYDR	Rðsk-01	
98050041	4 Mai 1998 06:25	60°31.000'N	5°55.000'W	510 m	5 m/s W	HYDR	Rðsk-01	
98050043	4 Mai 1998 09:00	60°25.000'N	5°45.000'W	646 m	5 m/s W	HYDR	Rðsk-01	
98050045	4 Mai 1998 13:40	60°15.000'N	5°32.000'W	1124 m	6 m/s W	HYDR	Rðsk-01	
98050046	4 Mai 1998 15:48	60°25.000'N	5°11.000'W	1129 m	6 m/s W	HYDR	Rðsk-01	
98050047	4 Mai 1998 17:48	60°34.000'N	4°50.000'W	1075 m	6 m/s W	HYDR	Rðsk-01	
98050048	4 Mai 1998 20:20	60°44.000'N	5°04.000'W	924 m	6 m/s W	HYDR	Rðsk-01	
98050049	4 Mai 1998 22:20	60°54.000'N	5°15.000'W	738 m	6 m/s W	HYDR	Rðsk-01	
98050050	5 Mai 1998 00:35	61°09.000'N	5°26.000'W	266 m	6 m/s W	HYDR	Rðsk-01	
98050051	5 Mai 1998 02:15	61°13.000'N	5°05.000'W	470 m	6 m/s W	HYDR	Rðsk-01	
98050052	5 Mai 1998 03:36	61°15.000'N	4°45.000'W	787 m	6 m/s W	HYDR	Rðsk-01	
98050053	5 Mai 1998 05:15	61°20.000'N	4°24.000'W	1076 m	6 m/s W	HYDR	Rðsk-01	
98050054	5 Mai 1998 07:00	61°25.000'N	4°06.000'W	1169 m	6 m/s W	HYDR	Rðsk-01	
98050058	5 Mai 1998 18:40	61°28.000'N	3°42.000'W	1230 m	6 m/s W	HYDR	Rðsk-01	
98050059	5 Mai 1998 20:04	61°32.000'N	3°51.000'W	1236 m	6 m/s W	HYDR	Rðsk-01	
98050060	5 Mai 1998 22:00	61°35.000'N	4°15.000'W	994 m	6 m/s W	HYDR	Rðsk-01	
98050061	6 Mai 1998 01:45	61°36.000'N	4°33.000'W	572 m	2 m/s W	HYDR	Rðsk-01	
98050062	6 Mai 1998 03:27	61°42.000'N	4°51.000'W	228 m	2 m/s W	HYDR	Rðsk-01	
98050063	6 Mai 1998 05:20	61°49.000'N	5°21.000'W	175 m	2 m/s E	HYDR	Rðsk-01	
98050064	6 Mai 1998 06:58	61°54.000'N	5°45.000'W	288 m	2 m/s E	HYDR	Rðsk-01	
98050065	6 Mai 1998 08:50	62°00.000'N	6°12.000'W	124 m	2 m/s E	HYDR	Rðsk-01	
98050066	7 Mai 1998 00:05	62°12.000'N	5°37.000'W	225 m	2 m/s E	HYDR	Rðsk-01	
98050067	7 Mai 1998 03:18	62°25.000'N	5°00.000'W	291 m	2 m/s E	HYDR	Rðsk-01	
98050068	7 Mai 1998 05:45	62°35.000'N	4°25.000'W	661 m	2 m/s E	HYDR	Rðsk-01	
98050071	7 Mai 1998 21:28	62°47.000'N	3°52.000'W	1107 m	5 m/s N	HYDR	Rðsk-01	
98050073	8 Mai 1998 02:03	63°00.000'N	3°15.000'W	934 m	5 m/s N	HYDR	Rðsk-01	
98050074	8 Mai 1998 05:44	63°00.000'N	2°15.000'W	1800 m	5 m/s N	HYDR	Rðsk-01	
98050075	8 Mai 1998 11:00	63°30.000'N	1°50.000'W	1500 m	8 m/s NW	HYDR	Rðsk-01	
98050078	8 Mai 1998 18:32	63°30.000'N	2°50.000'W	2500 m	10 m/s W	HYDR	Rðsk-01	
98050079	9 Mai 1998 01:35	63°30.000'N	3°50.000'W	2500 m	10 m/s W	HYDR	Rðsk-01	
98050080	9 Mai 1998 07:35	63°30.000'N	4°50.000'W	2000 m	8 m/s W	HYDR	Rðsk-01	
98050081	9 Mai 1998 11:25	63°30.000'N	5°50.000'W	2000 m	5 m/s NW	HYDR	Rðsk-01	
98050083	9 Mai 1998 17:17	63°30.000'N	6°50.000'W	2000 m	5 m/s NW	HYDR	Rðsk-01	
98050084	9 Mai 1998 20:55	63°30.000'N	7°50.000'W	850 m	5 m/s NW	HYDR	Rðsk-01	
98050086	10 Mai 1998 01:24	64°00.000'N	8°00.000'W	1250 m	4 m/s S	HYDR	Rðsk-01	
98050087	10 Mai 1998 05:08	64°30.000'N	8°00.000'W	2200 m	4 m/s S	HYDR	Rðsk-01	
98050088	10 Mai 1998 08:25	64°30.000'N	7°00.000'W	2000 m	4 m/s S	HYDR	Rðsk-01	
98050089	10 Mai 1998 11:56	64°30.000'N	6°00.000'W	2200 m	4 m/s S	HYDR	Rðsk-01	
98050090	10 Mai 1998 15:20	64°30.000'N	5°00.000'W	2200 m	4 m/s S	HYDR	Rðsk-01	
98050091	10 Mai 1998 18:38	64°30.000'N	4°00.000'W	2200 m	4 m/s S	HYDR	Rðsk-01	

98050093		11 Mai 1998	00:40		64°30.000'N	3°00.000'W	2200 m		2 m/s	SW		HYDR		Rösk-01
98050094		11 Mai 1998	04:25		64°30.000'N	2°00.000'W	2200 m		1 m/s	N		HYDR		Rösk-01
98050097		11 Mai 1998	12:20		64°30.000'N	1°00.000'W	2200 m		1 m/s	N		HYDR		Rösk-01
98050099		11 Mai 1998	19:08		64°30.000'N	0°00.000'W	2200 m		2 m/s	W		HYDR		Rösk-01
98050101		12 Mai 1998	00:33		64°45.000'N	0°00.000'W	2200 m		2 m/s	W		HYDR		Rösk-01
98050102		12 Mai 1998	04:35		64°45.000'N	1°00.000'W	2200 m		1 m/s	S		HYDR		Rösk-01
98050103		12 Mai 1998	08:00		64°45.000'N	2°00.000'W	3000 m		1 m/s	S		HYDR		Rösk-01
98050105		12 Mai 1998	13:47		64°45.000'N	3°00.000'W	3000 m		1 m/s	S		HYDR		Rösk-01
98050107		12 Mai 1998	20:50		64°45.000'N	4°00.000'W	3000 m		5 m/s	S		HYDR		Rösk-01
98050108		13 Mai 1998	00:30		64°45.000'N	5°00.000'W	3000 m		5 m/s	S		HYDR		Rösk-01
98050109		13 Mai 1998	03:15		65°05.000'N	5°00.000'W	3000 m		5 m/s	S		HYDR		Rösk-01
98050110		13 Mai 1998	06:18		65°30.000'N	5°00.000'W	3000 m		5 m/s	S		HYDR		Rösk-01
98050111		13 Mai 1998	09:42		65°30.000'N	4°00.000'W	3000 m		5 m/s	S		HYDR		Rösk-01
98050112		13 Mai 1998	13:05		65°30.000'N	3°00.000'W	3000 m		5 m/s	S		HYDR		Rösk-01
98050114		13 Mai 1998	18:40		65°30.000'N	2°00.000'W	3000 m		5 m/s	S		HYDR		Rösk-01
98050117		14 Mai 1998	01:42		65°30.000'N	1°00.000'W	3000 m		6 m/s	S		HYDR		Rösk-01
98050118		14 Mai 1998	05:05		65°30.000'N	0°00.000'W	3000 m		6 m/s	S		HYDR		Rösk-01
98050122		14 Mai 1998	16:15		65°59.000'N	0°00.000'W	3000 m		6 m/s	S		HYDR		Rösk-01
98050124		14 Mai 1998	22:27		65°59.000'N	1°00.000'W	3000 m		6 m/s	S		HYDR		Rösk-01
98050125		15 Mai 1998	01:55		65°59.000'N	2°00.000'W	3000 m		2 m/s	SW		HYDR		Rösk-01
98050126		15 Mai 1998	05:15		65°59.000'N	3°00.000'W	3000 m		2 m/s	SW		HYDR		Rösk-01
98050139		18 Mai 1998	11:40		64°30.000'N	6°00.000'W	3000 m		10 m/s	SW		HYDR		Rösk-01
98050140		18 Mai 1998	13:45		64°20.000'N	6°05.000'W	3000 m		10 m/s	SW		HYDR		Rösk-01
98050141		18 Mai 1998	16:00		64°10.000'N	6°05.000'W	3000 m		10 m/s	SW		HYDR		Rösk-01
98050142		18 Mai 1998	18:00		64°00.000'N	6°05.000'W	3000 m		10 m/s	SW		HYDR		Rösk-01
98050143		18 Mai 1998	20:07		63°50.000'N	6°05.000'W	2400 m		10 m/s	SW		HYDR		Rösk-01
98050144		18 Mai 1998	22:19		63°40.000'N	6°05.000'W	2150 m		12 m/s	NW		HYDR		Rösk-01
98050145		19 Mai 1998	00:12		63°30.000'N	6°05.000'W	1800 m		12 m/s	W		HYDR		Rösk-01
98050146		19 Mai 1998	01:56		63°20.000'N	6°05.000'W	1700 m		12 m/s	W		HYDR		Rösk-01
98050147		19 Mai 1998	03:46		63°10.000'N	6°05.000'W	1900 m		8 m/s	NW		HYDR		Rösk-01
98050148		19 Mai 1998	05:35		63°00.000'N	6°05.000'W	1700 m		8 m/s	NW		HYDR		Rösk-01
98050149		19 Mai 1998	07:26		62°50.000'N	6°05.000'W	550 m		8 m/s	NW		HYDR		Rösk-01
98050151		19 Mai 1998	10:46		62°40.000'N	6°05.000'W	182 m		8 m/s	NW		HYDR		Rösk-01
98050152		19 Mai 1998	12:05		62°30.000'N	6°05.000'W	113 m		2 m/s	N		HYDR		Rösk-01
98050153		19 Mai 1998	13:20		62°20.000'N	6°05.000'W	80 m		2 m/s	N		HYDR		Rösk-01

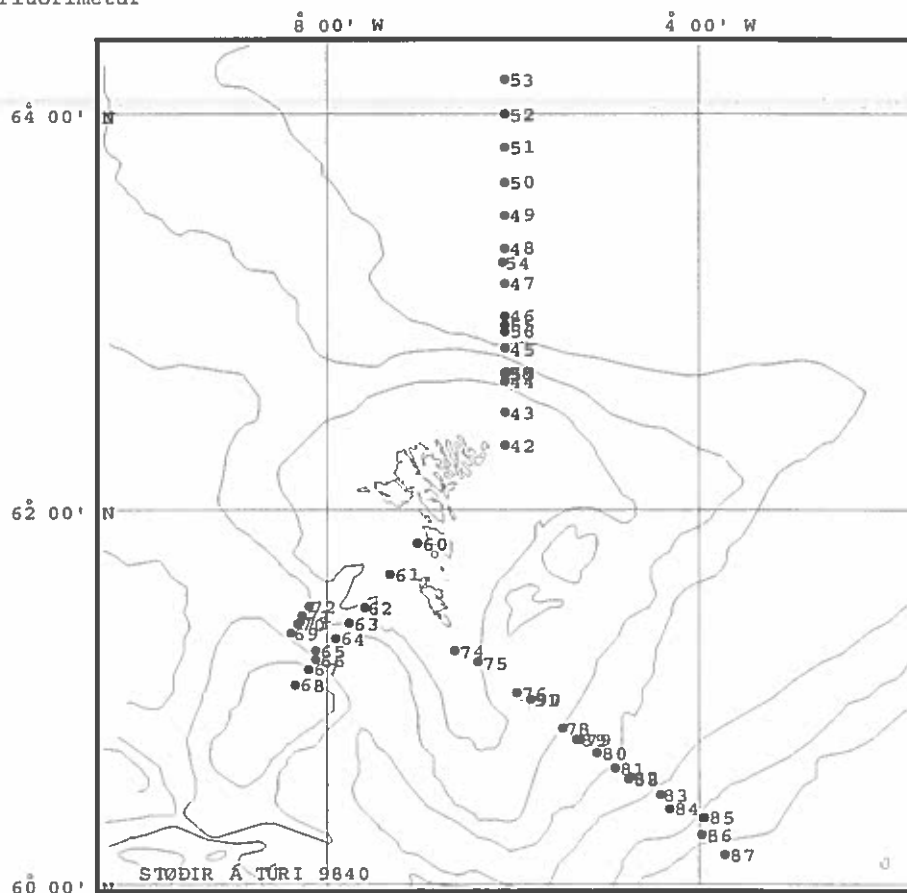
Rösk-01: CTD, Rosetta, Fluorimetur



Staðdata fyrri túr: 9840

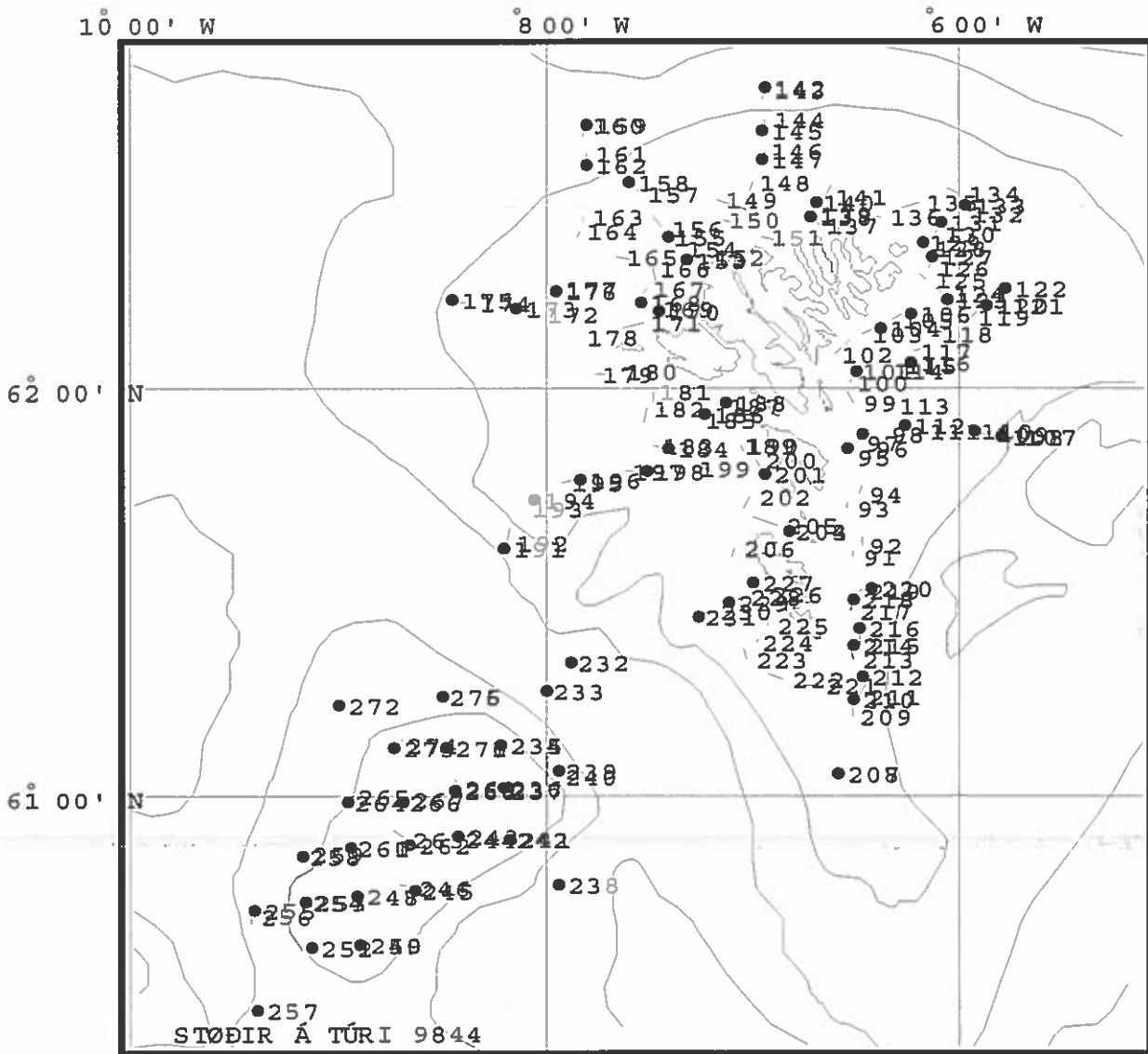
Stað nr.	Byrjanartíð	Breidd	Longd	Botnd.	Vindur	Slag	Reiðsk.	Skeið
98060042	12 Jun 1998 03:00	62°20.000'N	6°05.000'W	83 m	5 m/s NW	HYDR	Rösk-01	
98060043	12 Jun 1998 04:42	62°30.000'N	6°05.000'W	114 m	5 m/s NW	HYDR	Rösk-01	
98060044	12 Jun 1998 06:10	62°40.000'N	6°05.000'W	235 m	5 m/s NW	HYDR	Rösk-01	
98060045	12 Jun 1998 08:10	62°50.000'N	6°05.000'W	553 m	5 m/s NW	HYDR	Rösk-01	
98060046	12 Jun 1998 09:40	63°00.000'N	6°05.000'W	1700 m	5 m/s NW	HYDR	Rösk-01	
98060047	12 Jun 1998 11:25	63°10.000'N	6°05.000'W	1900 m	5 m/s NW	HYDR	Rösk-01	
98060048	12 Jun 1998 13:18	63°20.000'N	6°05.000'W	1700 m	5 m/s NW	HYDR	Rösk-01	
98060049	12 Jun 1998 15:16	63°30.000'N	6°05.000'W	1800 m	5 m/s NW	HYDR	Rösk-01	
98060050	12 Jun 1998 17:11	63°40.000'N	6°05.000'W	2150 m	5 m/s NW	HYDR	Rösk-01	
98060051	12 Jun 1998 19:05	63°50.000'N	6°05.000'W	2400 m	6 m/s N	HYDR	Rösk-01	
98060052	12 Jun 1998 21:00	64°00.000'N	6°05.000'W	2400 m	6 m/s N	HYDR	Rösk-01	
98060053	12 Jun 1998 22:46	64°10.000'N	6°05.000'W	2500 m	6 m/s N	HYDR	Rösk-01	
98060060	13 Jun 1998 23:35	61°50.000'N	7°00.000'W	78 m	6 m/s N	HYDR	Rösk-01	
98060061	14 Jun 1998 01:12	61°40.000'N	7°18.000'W	126 m	6 m/s N	HYDR	Rösk-01	
98060062	14 Jun 1998 02:47	61°30.000'N	7°35.000'W	240 m	6 m/s N	HYDR	Rösk-01	
98060063	14 Jun 1998 03:48	61°25.000'N	7°44.000'W	360 m	6 m/s N	HYDR	Rösk-01	
98060064	14 Jun 1998 04:52	61°20.000'N	7°53.000'W	805 m	6 m/s N	HYDR	Rösk-01	
98060065	14 Jun 1998 06:00	61°16.000'N	8°06.000'W	881 m	6 m/s N	HYDR	Rösk-01	
98060066	14 Jun 1998 07:05	61°13.000'N	8°06.000'W	452 m	6 m/s N	HYDR	Rösk-01	
98060067	14 Jun 1998 07:52	61°10.000'N	8°11.000'W	128 m	6 m/s N	HYDR	Rösk-01	
98060068	14 Jun 1998 08:50	61°05.000'N	8°20.000'W	96 m	6 m/s N	HYDR	Rösk-01	
98060069	14 Jun 1998 10:30	61°21.000'N	8°23.000'W	467 m	4 m/s SW	HYDR	Rösk-01	
98060070	14 Jun 1998 11:10	61°24.000'N	8°19.000'W	837 m	4 m/s SW	HYDR	Rösk-01	
98060071	14 Jun 1998 12:00	61°26.900'N	8°15.100'W	708 m	4 m/s SW	HYDR	Rösk-01	
98060072	14 Jun 1998 12:45	61°29.500'N	8°11.300'W	363 m	4 m/s SW	HYDR	Rösk-01	
98060074	14 Jun 1998 18:52	61°16.000'N	6°37.000'W	96 m	4 m/s SW	HYDR	Rösk-01	
98060075	14 Jun 1998 20:02	61°12.000'N	6°22.000'W	239 m	4 m/s SW	HYDR	Rösk-01	
98060076	14 Jun 1998 21:45	61°02.000'N	5°57.000'W	276 m	4 m/s SW	HYDR	Rösk-01	
98060078	15 Jun 1998 00:02	60°51.000'N	5°29.000'W	598 m	4 m/s SW	HYDR	Rösk-01	
98060079	15 Jun 1998 01:12	60°47.000'N	5°16.000'W	827 m	4 m/s SW	HYDR	Rösk-01	
98060080	15 Jun 1998 02:30	60°43.000'N	5°06.000'W	911 m	4 m/s SW	HYDR	Rösk-01	
98060081	15 Jun 1998 03:55	60°38.000'N	4°54.000'W	1025 m	4 m/s SW	HYDR	Rösk-01	
98060082	15 Jun 1998 05:05	60°35.000'N	4°45.000'W	1086 m	4 m/s SW	HYDR	Rösk-01	
98060083	15 Jun 1998 06:45	60°29.000'N	4°26.000'W	987 m	4 m/s SW	HYDR	Rösk-01	
98060084	15 Jun 1998 07:52	60°25.000'N	4°19.000'W	651 m	4 m/s SW	HYDR	Rösk-01	
98060085	15 Jun 1998 09:20	60°22.000'N	3°57.000'W	382 m	4 m/s SW	HYDR	Rösk-01	
98060086	15 Jun 1998 10:20	60°16.000'N	3°59.000'W	197 m	4 m/s SW	HYDR	Rösk-01	
98060087	15 Jun 1998 11:27	60°10.000'N	3°44.000'W	141 m	Stilli	HYDR	Rösk-01	

Rösk-01: CTD, Rosetta, Fluorimetur



Stoð nr.	Byrjanartíð	Breidd	Longd	Botnd.	Vindur	Slag	Reiðsk.	Skeið
98060096	19 Jun 1998 10:30	61°51.500'N	6°32.600'W	60 m	Stilli	HYDR	Rðsk-02	
98060098	19 Jun 1998 12:00	61°53.700'N	6°28.000'W	73 m	Stilli	HYDR	Rðsk-02	
98060101	19 Jun 1998 14:30	62°02.500'N	6°30.400'W	60 m	Stilli	HYDR	Rðsk-02	
98060104	19 Jun 1998 16:40	62°09.000'N	6°23.000'W	70 m	Stilli	HYDR	Rðsk-02	
98060106	19 Jun 1998 18:00	62°11.000'N	6°14.000'W	89 m	5 m/s SE	HYDR	Rðsk-02	
98060108	20 Jun 1998 06:12	61°53.000'N	5°48.000'W	260 m	5 m/s SE	HYDR	Rðsk-02	
98060110	20 Jun 1998 07:30	61°54.000'N	5°56.000'W	150 m	5 m/s SE	HYDR	Rðsk-02	
98060112	20 Jun 1998 09:05	61°54.800'N	6°15.800'W	108 m	5 m/s SE	HYDR	Rðsk-02	
98060116	20 Jun 1998 12:18	62°03.800'N	6°14.000'W	106 m	Stilli	HYDR	Rðsk-02	
98060120	20 Jun 1998 15:30	62°12.000'N	5°52.000'W	162 m	Stilli	HYDR	Rðsk-02	
98060122	20 Jun 1998 16:45	62°14.400'N	5°46.700'W	182 m	Stilli	HYDR	Rðsk-02	
98060123	21 Jun 1998 05:20	62°13.000'N	6°03.700'W	100 m	Stilli	HYDR	Rðsk-02	
98060127	21 Jun 1998 07:50	62°19.000'N	6°08.000'W	79 m	6 m/s SE	HYDR	Rðsk-02	
98060129	21 Jun 1998 08:55	62°21.000'N	6°11.000'W	71 m	8 m/s SE	HYDR	Rðsk-02	
98060131	21 Jun 1998 10:10	62°24.000'N	6°05.000'W	88 m	8 m/s SE	HYDR	Rðsk-02	
98060133	21 Jun 1998 11:30	62°26.500'N	5°58.000'W	115 m	10 m/s E	HYDR	Rðsk-02	
98060138	21 Jun 1998 15:41	62°24.700'N	6°43.000'W	87 m	Stilli	HYDR	Rðsk-02	
98060140	21 Jun 1998 16:37	62°26.800'N	6°41.700'W	93 m	Stilli	HYDR	Rðsk-02	
98060142	22 Jun 1998 04:20	62°42.800'N	6°56.000'W	174 m	3 m/s SE	HYDR	Rðsk-02	
98060145	22 Jun 1998 07:12	62°37.000'N	6°57.000'W	148 m	3 m/s SE	HYDR	Rðsk-02	
98060147	22 Jun 1998 08:30	62°33.000'N	6°57.000'W	114 m	5 m/s W	HYDR	Rðsk-02	
98060153	22 Jun 1998 14:07	62°18.600'N	7°19.400'W	87 m	2 m/s E	HYDR	Rðsk-02	
98060155	22 Jun 1998 15:10	62°22.000'N	7°25.000'W	92 m	2 m/s E	HYDR	Rðsk-02	
98060158	22 Jun 1998 17:15	62°29.800'N	7°35.900'W	112 m	4 m/s SE	HYDR	Rðsk-02	
98060159	23 Jun 1998 05:20	62°37.800'N	7°48.500'W	417 m	3 m/s E	HYDR	Rðsk-02	
98060162	23 Jun 1998 07:24	62°32.000'N	7°48.000'W	181 m	5 m/s SE	HYDR	Rðsk-02	
98060168	23 Jun 1998 12:48	62°12.500'N	7°32.300'W	95 m	6 m/s E	HYDR	Rðsk-02	
98060170	23 Jun 1998 13:50	62°11.300'N	7°26.800'W	84 m	6 m/s E	HYDR	Rðsk-02	
98060173	23 Jun 1998 16:30	62°11.600'N	8°08.400'W	110 m	6 m/s E	HYDR	Rðsk-02	
98060175	23 Jun 1998 17:54	62°13.000'N	8°27.000'W	145 m	12 m/s E	HYDR	Rðsk-02	
98060176	24 Jun 1998 05:10	62°14.000'N	7°57.000'W	102 m	12 m/s E	HYDR	Rðsk-02	
98060184	24 Jun 1998 12:43	61°51.500'N	7°24.300'W	123 m	8 m/s E	HYDR	Rðsk-02	
98060186	24 Jun 1998 14:10	61°56.600'N	7°13.800'W	86 m	8 m/s E	HYDR	Rðsk-02	
98060188	24 Jun 1998 15:20	61°58.000'N	7°08.000'W	78 m	8 m/s E	HYDR	Rðsk-02	
98060191	25 Jun 1998 05:20	61°37.000'N	8°11.800'W	200 m	3 m/s SE	HYDR	Rðsk-02	
98060194	25 Jun 1998 07:14	61°44.000'N	8°03.000'W	170 m	3 m/s SE	HYDR	Rðsk-02	
98060196	25 Jun 1998 08:30	61°47.000'N	7°50.000'W	162 m	5 m/s SE	HYDR	Rðsk-02	
98060198	25 Jun 1998 09:55	61°48.000'N	7°31.000'W	135 m	5 m/s SE	HYDR	Rðsk-02	
98060201	25 Jun 1998 12:30	61°47.600'N	6°56.600'W	75 m	5 m/s SE	HYDR	Rðsk-02	
98060204	25 Jun 1998 15:17	61°39.600'N	6°49.800'W	93 m	5 m/s SE	HYDR	Rðsk-02	
98060207	26 Jun 1998 05:20	61°03.400'N	6°35.000'W	149 m	Stilli	HYDR	Rðsk-02	
98060210	26 Jun 1998 07:40	61°14.500'N	6°30.600'W	158 m	Stilli	HYDR	Rðsk-02	
98060212	26 Jun 1998 08:42	61°18.000'N	6°28.000'W	156 m	Stilli	HYDR	Rðsk-02	
98060214	26 Jun 1998 09:55	61°22.500'N	6°31.000'W	133 m	4 m/s SE	HYDR	Rðsk-02	
98060216	26 Jun 1998 10:50	61°25.000'N	6°29.000'W	148 m	4 m/s SE	HYDR	Rðsk-02	
98060218	26 Jun 1998 11:55	61°29.300'N	6°30.500'W	108 m	4 m/s SE	HYDR	Rðsk-02	
98060220	26 Jun 1998 12:52	61°31.000'N	6°25.600'W	148 m	4 m/s SE	HYDR	Rðsk-02	
98060227	27 Jun 1998 06:58	61°32.000'N	6°59.900'W	80 m	4 m/s SE	HYDR	Rðsk-02	
98060229	27 Jun 1998 08:05	61°29.000'N	7°07.000'W	106 m	4 m/s SE	HYDR	Rðsk-02	
98060231	27 Jun 1998 09:10	61°27.000'N	7°16.000'W	154 m	4 m/s SE	HYDR	Rðsk-02	
98060232	27 Jun 1998 11:05	61°20.000'N	7°53.000'W	804 m	5 m/s NE	HYDR	Rðsk-02	
98060233	27 Jun 1998 13:50	61°16.000'N	8°00.000'W	880 m	5 m/s NE	HYDR	Rðsk-02	
98060234	27 Jun 1998 14:17	61°08.000'N	8°13.000'W	108 m	5 m/s NE	HYDR	Rðsk-02	
98060236	27 Jun 1998 16:30	61°01.500'N	8°12.500'W	118 m	5 m/s NE	HYDR	Rðsk-02	
98060238	27 Jun 1998 19:05	60°47.000'N	7°56.000'W	926 m	5 m/s NE	HYDR	Rðsk-02	
98060239	28 Jun 1998 05:15	61°04.000'N	7°56.500'W	236 m	9 m/s N	HYDR	Rðsk-02	
98060241	28 Jun 1998 07:03	60°53.800'N	8°10.000'W	192 m	9 m/s N	HYDR	Rðsk-02	
98060243	28 Jun 1998 08:21	60°54.000'N	8°25.000'W	126 m	9 m/s N	HYDR	Rðsk-02	
98060245	28 Jun 1998 10:00	60°46.000'N	8°38.000'W	168 m	9 m/s N	HYDR	Rðsk-02	
98060247	28 Jun 1998 11:25	60°45.000'N	8°54.000'W	119 m	9 m/s N	HYDR	Rðsk-02	
98060249	28 Jun 1998 12:53	60°37.700'N	8°53.000'W	162 m	9 m/s N	HYDR	Rðsk-02	
98060251	28 Jun 1998 14:20	60°37.300'N	9°07.500'W	156 m	9 m/s N	HYDR	Rðsk-02	
98060253	28 Jun 1998 16:00	60°44.500'N	9°09.000'W	130 m	9 m/s N	HYDR	Rðsk-02	
98060255	28 Jun 1998 17:20	60°43.000'N	9°24.000'W	312 m	9 m/s N	HYDR	Rðsk-02	
98060257	28 Jun 1998 19:30	60°28.000'N	9°23.000'W	358 m	9 m/s N	HYDR	Rðsk-02	
98060258	29 Jun 1998 05:15	60°51.000'N	9°10.500'W	123 m	10 m/s NE	HYDR	Rðsk-02	
98060260	29 Jun 1998 06:58	60°52.400'N	8°56.300'W	100 m	12 m/s NNE	HYDR	Rðsk-02	
98060262	29 Jun 1998 08:47	60°53.000'N	8°39.200'W	126 m	12 m/s NNE	HYDR	Rðsk-02	
98060264	29 Jun 1998 10:39	60°59.300'N	8°57.300'W	124 m	12 m/s NNE	HYDR	Rðsk-02	
98060266	29 Jun 1998 12:28	60°59.500'N	8°41.500'W	93 m	12 m/s NNE	HYDR	Rðsk-02	
98060268	29 Jun 1998 13:55	61°01.000'N	8°26.000'W	106 m	12 m/s NNE	HYDR	Rðsk-02	
98060270	29 Jun 1998 15:45	61°07.500'N	8°28.500'W	95 m	12 m/s NNE	HYDR	Rðsk-02	
98060272	29 Jun 1998 18:45	61°13.600'N	8°59.300'W	305 m	12 m/s NNE	HYDR	Rðsk-02	

Rösk-02: CTD, Rosetta, Fluorimetur

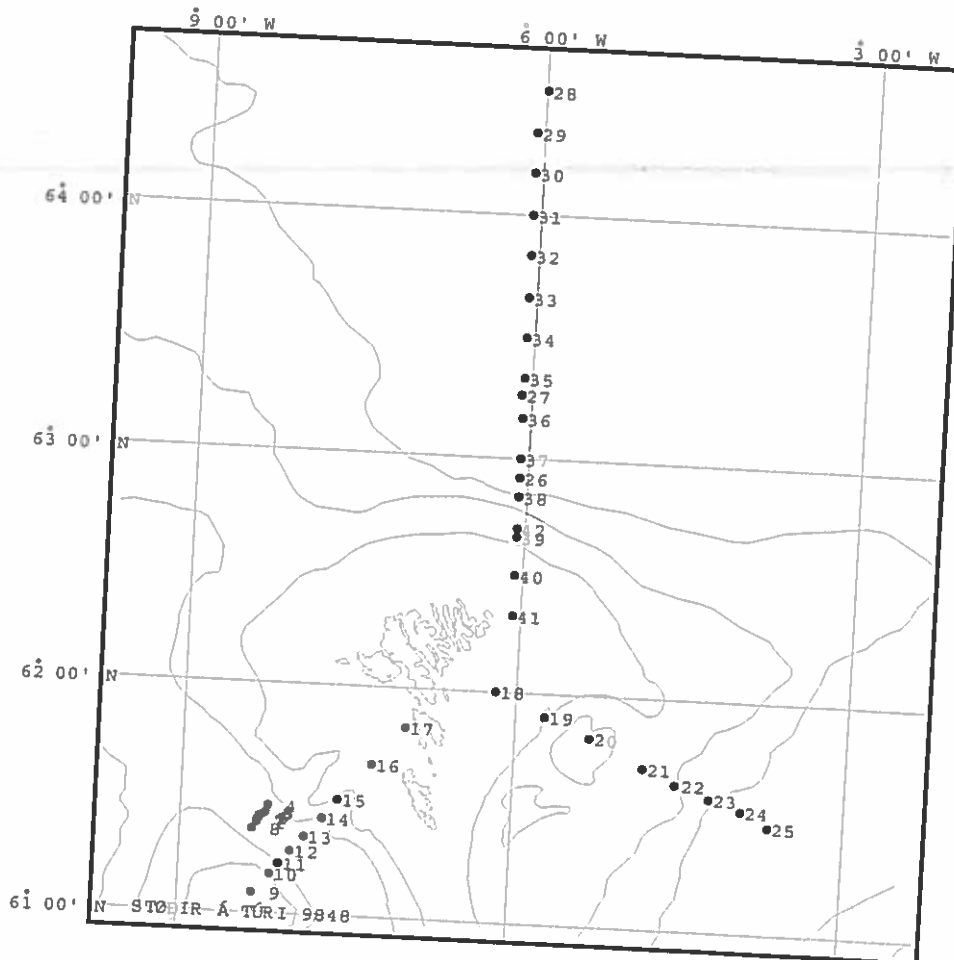


Staðdata fyrri túr:

9848

Stað nr.	Byrjanartíð	Breidd	Longd	Botnd.	Vindur	Slag	Reiðsk.	Skeið
98070004	3 Jul 1998 08:09	61°28.000'N	8°13.000'W	568 m	8 m/s W	HYDR	Rösk-02	
98070005	3 Jul 1998 08:55	61°26.000'N	8°15.000'W	750 m	8 m/s W	HYDR	Rösk-02	
98070006	3 Jul 1998 09:30	61°25.000'N	8°17.000'W	824 m	8 m/s W	HYDR	Rösk-02	
98070007	3 Jul 1998 10:20	61°24.000'N	8°19.000'W	846 m	8 m/s W	HYDR	Rösk-02	
98070008	3 Jul 1998 11:00	61°22.000'N	8°21.000'W	576 m	8 m/s W	HYDR	Rösk-02	
98070009	3 Jul 1998 13:06	61°05.000'N	8°20.000'W	97 m	8 m/s W	HYDR	Rösk-02	
98070010	3 Jul 1998 14:28	61°10.000'N	8°11.000'W	131 m	8 m/s W	HYDR	Rösk-02	
98070011	3 Jul 1998 14:52	61°13.000'N	8°06.000'W	454 m	8 m/s W	HYDR	Rösk-02	
98070012	3 Jul 1998 15:10	61°16.000'N	8°00.000'W	880 m	8 m/s W	HYDR	Rösk-02	
98070013	3 Jul 1998 16:10	61°20.000'N	7°53.000'W	804 m	8 m/s W	HYDR	Rösk-02	
98070014	3 Jul 1998 17:18	61°25.000'N	7°44.000'W	351 m	8 m/s W	HYDR	Rösk-02	
98070015	3 Jul 1998 18:15	61°30.000'N	7°35.000'W	240 m	8 m/s W	HYDR	Rösk-02	
98070016	3 Jul 1998 19:45	61°40.000'N	7°18.000'W	125 m	8 m/s W	HYDR	Rösk-02	
98070017	3 Jul 1998 21:15	61°50.000'N	7°00.000'W	77 m	8 m/s W	HYDR	Rösk-02	
98070018	4 Jul 1998 00:22	62°00.000'N	6°12.000'W	123 m	8 m/s W	HYDR	Rösk-02	
98070019	4 Jul 1998 01:58	61°54.000'N	5°45.000'W	285 m	8 m/s W	HYDR	Rösk-02	
98070020	4 Jul 1998 03:20	61°49.000'N	5°21.000'W	175 m	8 m/s W	HYDR	Rösk-02	
98070021	4 Jul 1998 05:05	61°42.000'N	4°51.000'W	227 m	8 m/s W	HYDR	Rösk-02	
98070022	4 Jul 1998 06:10	61°38.000'N	4°33.000'W	537 m	8 m/s W	HYDR	Rösk-02	
98070023	4 Jul 1998 07:25	61°35.000'N	4°15.000'W	984 m	10 m/s W	HYDR	Rösk-02	
98070024	4 Jul 1998 08:45	61°32.000'N	3°57.000'W	1224 m	10 m/s W	HYDR	Rösk-02	
98070025	4 Jul 1998 10:40	61°28.000'N	3°42.000'W	1233 m	10 m/s W	HYDR	Rösk-02	
98070028	5 Jul 1998 09:02	64°30.000'N	6°00.000'W	3300 m	10 m/s NNW	HYDR	Rösk-02	
98070029	5 Jul 1998 10:55	64°20.000'N	6°05.000'W	3200 m	10 m/s NNW	HYDR	Rösk-02	
98070030	5 Jul 1998 12:35	64°10.000'N	6°05.000'W	2500 m	10 m/s NNW	HYDR	Rösk-02	
98070031	5 Jul 1998 14:12	64°00.000'N	6°05.000'W	2400 m	10 m/s NNW	HYDR	Rösk-02	
98070032	5 Jul 1998 15:54	63°50.000'N	6°05.000'W	2400 m	10 m/s NNW	HYDR	Rösk-02	
98070033	5 Jul 1998 17:30	63°40.000'N	6°05.000'W	2177 m	10 m/s NNW	HYDR	Rösk-02	
98070034	5 Jul 1998 19:15	63°30.000'N	6°05.000'W	1800 m	10 m/s NNW	HYDR	Rösk-02	
98070035	5 Jul 1998 21:02	63°20.000'N	6°05.000'W	2000 m	10 m/s NNW	HYDR	Rösk-02	
98070036	5 Jul 1998 22:50	63°10.000'N	6°05.000'W	2080 m	10 m/s NNW	HYDR	Rösk-02	
98070037	6 Jul 1998 00:30	63°00.000'N	6°05.000'W	1700 m	10 m/s NNW	HYDR	Rösk-02	
98070038	6 Jul 1998 02:15	62°50.000'N	6°05.000'W	551 m	10 m/s NNW	HYDR	Rösk-02	
98070039	6 Jul 1998 03:28	62°40.000'N	6°05.000'W	200 m	10 m/s NNW	HYDR	Rösk-02	
98070040	6 Jul 1998 04:41	62°30.000'N	6°05.000'W	114 m	10 m/s NNW	HYDR	Rösk-02	
98070041	6 Jul 1998 05:55	62°20.000'N	6°05.000'W	83 m	10 m/s NNW	HYDR	Rösk-02	

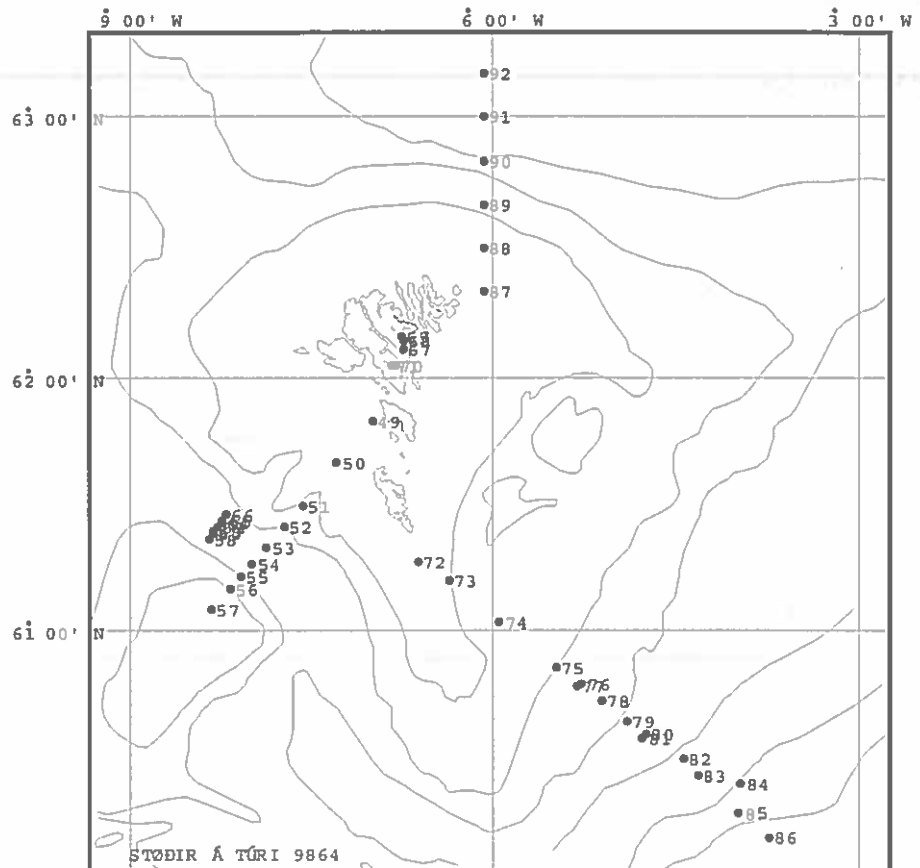
Rösk-02: CTD, Rosetta, Fluorimetur



Staðdata fyri túr: 9864

Stað nr.	Byrjanartíð	Breidd	Longd	Botnd.	Vindur	Slag	Reiðsk.	Skeið
98090049	12 Sep 1998 00:40	61°50.000'N	7°00.000'W	77 m	6 m/s SW	HYDR	Rðsk-01	
98090050	12 Sep 1998 03:05	61°40.000'N	7°18.000'W	127 m	5 m/s S	HYDR	Rðsk-01	
98090051	12 Sep 1998 04:55	61°30.000'N	7°35.000'W	238 m	5 m/s S	HYDR	Rðsk-01	
98090052	12 Sep 1998 05:58	61°25.000'N	7°44.000'W	337 m	5 m/s S	HYDR	Rðsk-01	
98090053	12 Sep 1998 07:08	61°20.000'N	7°53.000'W	790 m	5 m/s S	HYDR	Rðsk-01	
98090054	12 Sep 1998 08:11	61°16.000'N	8°00.000'W	880 m	5 m/s S	HYDR	Rðsk-01	
98090055	12 Sep 1998 09:14	61°13.000'N	8°06.000'W	453 m	5 m/s S	HYDR	Rðsk-01	
98090056	12 Sep 1998 10:02	61°10.000'N	8°11.000'W	132 m	5 m/s S	HYDR	Rðsk-01	
98090057	12 Sep 1998 11:05	61°05.000'N	8°20.000'W	97 m	5 m/s S	HYDR	Rðsk-01	
98090058	12 Sep 1998 13:00	61°22.000'N	8°21.000'W	576 m	5 m/s S	HYDR	Rðsk-01	
98090059	12 Sep 1998 13:57	61°24.000'N	8°19.000'W	837 m	5 m/s S	HYDR	Rðsk-01	
98090061	12 Sep 1998 15:15	61°25.000'N	8°17.000'W	822 m	5 m/s S	HYDR	Rðsk-01	
98090064	12 Sep 1998 16:50	61°26.000'N	8°15.000'W	755 m	5 m/s S	HYDR	Rðsk-01	
98090066	12 Sep 1998 18:05	61°28.000'N	8°13.000'W	577 m	5 m/s S	HYDR	Rðsk-01	
98090067	13 Sep 1998 01:30	62°06.800'N	6°44.500'W	68 m	Stilli	HYDR	Rðsk-01	
98090068	13 Sep 1998 03:10	62°08.600'N	6°45.000'W	53 m	Stilli	HYDR	Rðsk-01	
98090069	13 Sep 1998 04:00	62°09.620'N	6°46.000'W	68 m	Stilli	HYDR	Rðsk-01	
98090070	13 Sep 1998 06:00	62°03.000'N	6°49.000'W	57 m	Stilli	HYDR	Rðsk-01	
98090071	13 Sep 1998 07:00	62°03.000'N	6°51.000'W	51 m	Stilli	HYDR	Rðsk-01	
98090072	13 Sep 1998 13:24	61°16.400'N	6°37.700'W	107 m	4 m/s NW	HYDR	Rðsk-01	
98090073	13 Sep 1998 14:30	61°12.000'N	6°22.000'W	230 m	4 m/s NW	HYDR	Rðsk-01	
98090074	13 Sep 1998 16:25	61°02.000'N	5°57.000'W	272 m	4 m/s NW	HYDR	Rðsk-01	
98090075	13 Sep 1998 18:42	60°51.000'N	5°29.000'W	591 m	4 m/s NW	HYDR	Rðsk-01	
98090076	13 Sep 1998 19:50	60°47.000'N	5°16.000'W	825 m	4 m/s NW	HYDR	Rðsk-01	
98090078	13 Sep 1998 21:30	60°43.000'N	5°06.000'W	912 m	4 m/s NW	HYDR	Rðsk-01	
98090079	13 Sep 1998 22:52	60°38.000'N	4°54.000'W	1027 m	4 m/s NW	HYDR	Rðsk-01	
98090080	14 Sep 1998 00:02	60°35.000'N	4°45.000'W	1089 m	4 m/s NW	HYDR	Rðsk-01	
98090082	14 Sep 1998 02:37	60°29.000'N	4°26.000'W	994 m	8 m/s N	HYDR	Rðsk-01	
98090083	14 Sep 1998 03:48	60°25.000'N	4°19.000'W	666 m	8 m/s N	HYDR	Rðsk-01	
98090084	14 Sep 1998 05:36	60°23.000'N	3°58.000'W	420 m	8 m/s N	HYDR	Rðsk-01	
98090085	14 Sep 1998 06:38	60°16.000'N	3°59.000'W	197 m	10 m/s N	HYDR	Rðsk-01	
98090086	14 Sep 1998 07:52	60°10.000'N	3°44.000'W	140 m	10 m/s N	HYDR	Rðsk-01	
98090087	14 Sep 1998 23:50	62°20.000'N	6°05.000'W	81 m	8 m/s N	HYDR	Rðsk-01	
98090088	15 Sep 1998 01:30	62°30.000'N	6°05.000'W	115 m	10 m/s N	HYDR	Rðsk-01	
98090089	15 Sep 1998 03:13	62°40.000'N	6°05.000'W	210 m	10 m/s N	HYDR	Rðsk-01	
98090090	15 Sep 1998 05:35	62°50.000'N	6°05.000'W	556 m	10 m/s N	HYDR	Rðsk-01	
98090091	15 Sep 1998 08:00	63°00.000'N	6°05.000'W	1700 m	10 m/s N	HYDR	Rðsk-01	
98090092	15 Sep 1998 11:15	63°10.000'N	6°05.000'W	1900 m	20 m/s N	HYDR	Rðsk-01	

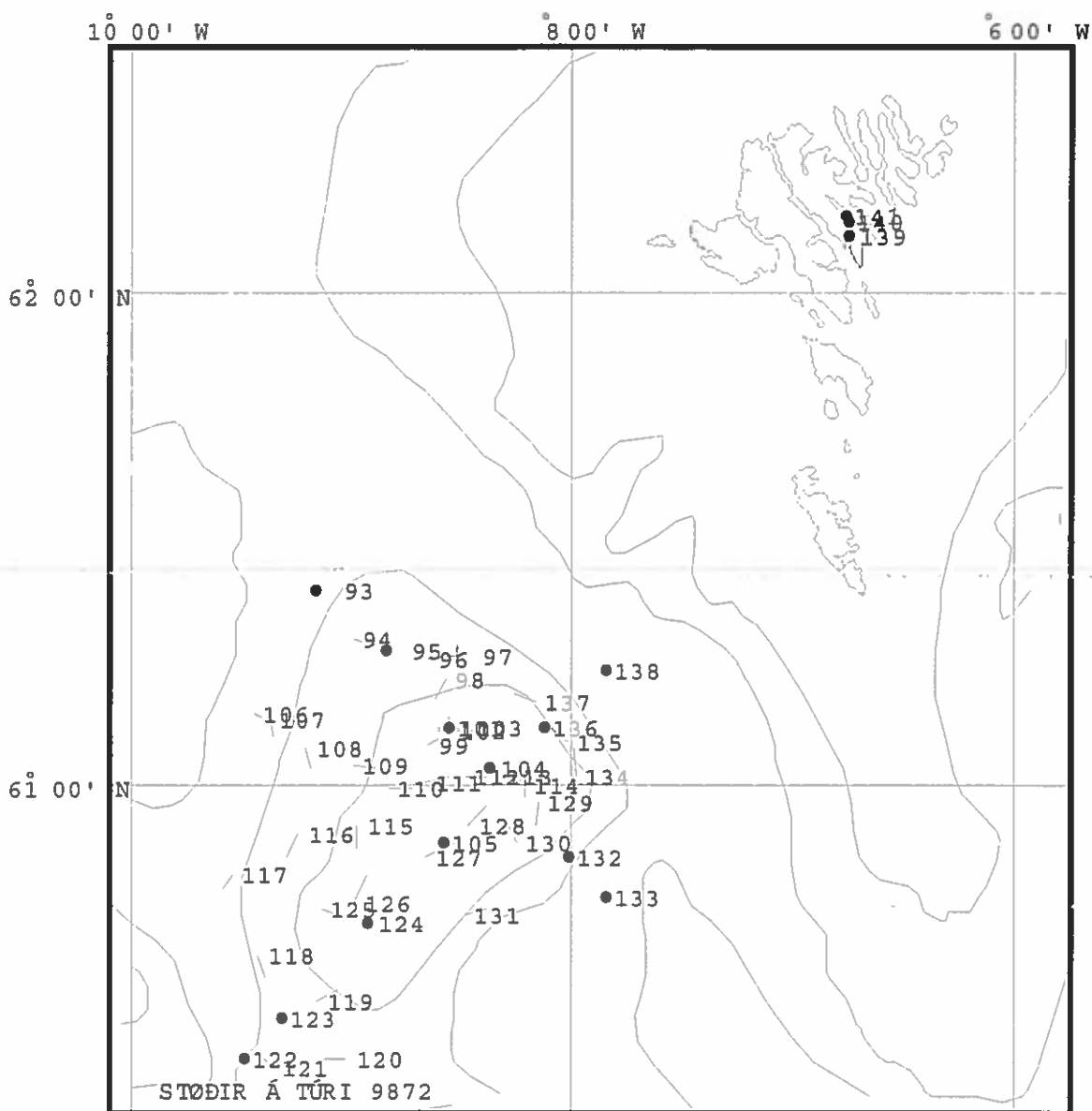
Rðsk-01: CTD, Rosetta, Fluorimetur



Staðdata fyrri túr: 9872

Stað nr.	Byrjanartíð	Breidd	Longd	Botnd.	Vindur	Slag	Reiðsk.	Skeið
98090093	18 Sep 1998 05:05	61°24.000'N	9°09.000'W	473 m	15 m/s SE	HYDR	Rösk-01	
98090095	18 Sep 1998 08:30	61°16.500'N	8°50.300'W	287 m	10 m/s SE	HYDR	Rösk-01	
98090100	18 Sep 1998 15:10	61°07.000'N	8°33.000'W	102 m	8 m/s S	HYDR	Rösk-01	
98090104	18 Sep 1998 18:15	61°02.000'N	8°22.000'W	97 m	12 m/s SSW	HYDR	Rösk-01	
98090105	18 Sep 1998 20:10	60°53.000'N	8°35.000'W	131 m	12 m/s SSW	HYDR	Rösk-01	
98090122	20 Sep 1998 20:45	60°26.000'N	9°29.000'W	763 m	5 m/s SW	HYDR	Rösk-01	
98090123	20 Sep 1998 21:52	60°31.000'N	9°19.000'W	388 m	5 m/s SW	HYDR	Rösk-01	
98090124	21 Sep 1998 04:40	60°43.000'N	8°55.000'W	125 m	Stilli	HYDR	Rösk-01	
98090132	21 Sep 1998 19:20	60°51.000'N	8°01.000'W	743 m	Stilli	HYDR	Rösk-01	
98090133	21 Sep 1998 20:32	60°46.000'N	7°51.000'W	955 m	Stilli	HYDR	Rösk-01	
98090136	22 Sep 1998 08:25	61°07.000'N	8°08.000'W	117 m	3 m/s SW	HYDR	Rösk-01	
98090138	22 Sep 1998 11:40	61°14.000'N	7°51.000'W	887 m	3 m/s SW	HYDR	Rösk-01	
98090139	24 Sep 1998 13:12	62°07.000'N	6°44.500'W	67 m	4 m/s NE	HYDR	Rösk-01	
98090140	24 Sep 1998 13:40	62°08.700'N	6°45.000'W	58 m	4 m/s NE	HYDR	Rösk-01	
98090141	24 Sep 1998 14:07	62°09.500'N	6°45.900'W	67 m	4 m/s NE	HYDR	Rösk-01	

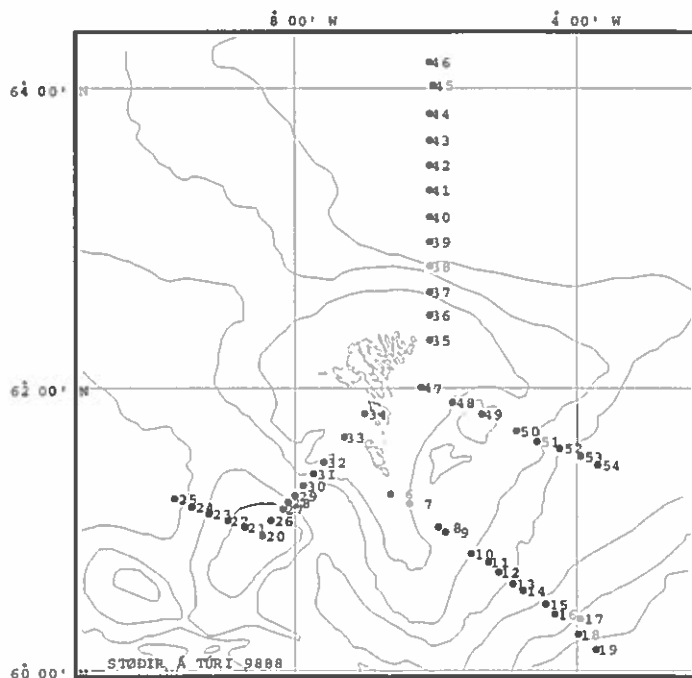
Rösk-01: CTD, Rosetta, Fluorimetur



Staðdata fyri túr: 9888

Stað nr.	Byrjanartíð	Breidd	Longd	Botnd.	Vindur	Slag	Reiðsk.	Skeið
98110006	6 Nov 1998 04:00	61°16.400'N	6°37.700'W	100 m	5 m/s N	HYDR	Rðsk-01	
98110007	6 Nov 1998 05:30	61°12.000'N	6°22.000'W	229 m	5 m/s N	HYDR	Rðsk-01	
98110008	6 Nov 1998 07:25	61°02.000'N	5°57.000'W	275 m	5 m/s N	HYDR	Rðsk-01	
98110010	6 Nov 1998 10:10	60°51.000'N	5°29.000'W	587 m	5 m/s N	HYDR	Rðsk-01	
98110011	6 Nov 1998 11:15	60°47.000'N	5°15.000'W	831 m	5 m/s N	HYDR	Rðsk-01	
98110012	6 Nov 1998 12:15	60°43.000'N	5°06.000'W	908 m	5 m/s N	HYDR	Rðsk-01	
98110013	6 Nov 1998 13:27	60°38.000'N	4°54.000'W	1020 m	3 m/s N	HYDR	Rðsk-01	
98110014	6 Nov 1998 14:30	60°35.000'N	4°45.000'W	1084 m	3 m/s N	HYDR	Rðsk-01	
98110015	6 Nov 1998 16:20	60°29.000'N	4°26.000'W	988 m	3 m/s N	HYDR	Rðsk-01	
98110016	6 Nov 1998 17:25	60°25.000'N	4°19.000'W	658 m	3 m/s N	HYDR	Rðsk-01	
98110017	6 Nov 1998 19:00	60°23.000'N	3°57.000'W	393 m	10 m/s SE	HYDR	Rðsk-01	
98110018	6 Nov 1998 20:05	60°16.000'N	3°59.000'W	197 m	10 m/s SE	HYDR	Rðsk-01	
98110019	6 Nov 1998 21:15	60°10.000'N	3°44.000'W	142 m	10 m/s SE	HYDR	Rðsk-01	
98110020	7 Nov 1998 11:02	60°59.000'N	8°28.000'W	111 m	12 m/s SE	HYDR	Rðsk-01	
98110021	7 Nov 1998 12:08	61°02.000'N	8°43.000'W	97 m	12 m/s SE	HYDR	Rðsk-01	
98110022	7 Nov 1998 13:15	61°05.000'N	8°58.000'W	177 m	12 m/s SE	HYDR	Rðsk-01	
98110023	7 Nov 1998 14:20	61°08.000'N	9°13.000'W	381 m	12 m/s SE	HYDR	Rðsk-01	
98110024	7 Nov 1998 15:27	61°11.000'N	9°28.000'W	721 m	12 m/s SE	HYDR	Rðsk-01	
98110025	7 Nov 1998 16:48	61°14.000'N	9°43.000'W	1037 m	20 m/s SE	HYDR	Rðsk-01	
98110026	8 Nov 1998 03:00	61°05.000'N	8°20.000'W	97 m	20 m/s SE	HYDR	Rðsk-01	
98110027	8 Nov 1998 04:10	61°10.000'N	8°11.000'W	131 m	20 m/s SE	HYDR	Rðsk-01	
98110028	8 Nov 1998 04:48	61°13.000'N	8°06.000'W	450 m	20 m/s SE	HYDR	Rðsk-01	
98110029	8 Nov 1998 05:40	61°16.000'N	8°00.000'W	879 m	20 m/s SE	HYDR	Rðsk-01	
98110030	8 Nov 1998 06:50	61°20.000'N	7°53.000'W	810 m	20 m/s SE	HYDR	Rðsk-01	
98110031	8 Nov 1998 08:00	61°25.000'N	7°44.000'W	355 m	12 m/s SE	HYDR	Rðsk-01	
98110032	8 Nov 1998 09:13	61°30.000'N	7°35.000'W	240 m	12 m/s SE	HYDR	Rðsk-01	
98110033	8 Nov 1998 10:35	61°40.000'N	7°18.000'W	127 m	12 m/s SE	HYDR	Rðsk-01	
98110034	8 Nov 1998 11:54	61°50.000'N	7°00.000'W	76 m	12 m/s SE	HYDR	Rðsk-01	
98110035	8 Nov 1998 17:10	62°20.000'N	6°05.000'W	78 m	15 m/s S	HYDR	Rðsk-01	
98110036	8 Nov 1998 18:31	62°30.000'N	6°05.000'W	116 m	15 m/s S	HYDR	Rðsk-01	
98110037	8 Nov 1998 19:40	62°40.000'N	6°05.000'W	208 m	15 m/s S	HYDR	Rðsk-01	
98110038	8 Nov 1998 20:47	62°50.000'N	6°05.000'W	547 m	15 m/s S	HYDR	Rðsk-01	
98110039	8 Nov 1998 22:06	63°00.000'N	6°05.000'W	1686 m	15 m/s S	HYDR	Rðsk-01	
98110040	8 Nov 1998 23:50	63°10.000'N	6°05.000'W	1935 m	15 m/s S	HYDR	Rðsk-01	
98110041	9 Nov 1998 01:35	63°20.000'N	6°05.000'W	1730 m	15 m/s S	HYDR	Rðsk-01	
98110042	9 Nov 1998 03:40	63°30.000'N	6°05.000'W	1829 m	15 m/s S	HYDR	Rðsk-01	
98110043	9 Nov 1998 05:10	63°40.000'N	6°05.000'W	2174 m	15 m/s S	HYDR	Rðsk-01	
98110044	9 Nov 1998 06:56	63°50.000'N	6°05.000'W	2500 m	12 m/s E	HYDR	Rðsk-01	
98110045	9 Nov 1998 10:00	64°01.000'N	6°02.000'W	2500 m	15 m/s SE	HYDR	Rðsk-01	
98110046	9 Nov 1998 11:40	64°10.000'N	6°05.000'W	2500 m	20 m/s SE	HYDR	Rðsk-01	
98110047	10 Nov 1998 15:53	62°00.000'N	6°12.000'W	123 m	15 m/s W	HYDR	Rðsk-01	
98110048	10 Nov 1998 17:20	61°54.000'N	5°45.000'W	284 m	15 m/s W	HYDR	Rðsk-01	
98110049	10 Nov 1998 18:45	61°49.000'N	5°21.000'W	173 m	15 m/s W	HYDR	Rðsk-01	
98110050	10 Nov 1998 20:26	61°42.000'N	4°51.000'W	229 m	15 m/s W	HYDR	Rðsk-01	
98110051	10 Nov 1998 21:36	61°38.000'N	4°33.000'W	543 m	15 m/s W	HYDR	Rðsk-01	
98110052	10 Nov 1998 23:00	61°35.000'N	4°14.000'W	960 m	15 m/s W	HYDR	Rðsk-01	
98110053	11 Nov 1998 00:10	61°32.000'N	3°57.000'W	1219 m	15 m/s W	HYDR	Rðsk-01	
98110054	11 Nov 1998 01:35	61°28.000'N	3°42.000'W	1230 m	15 m/s W	HYDR	Rðsk-01	

Rðsk-01: CTD, Rosetta, Fluorimetur



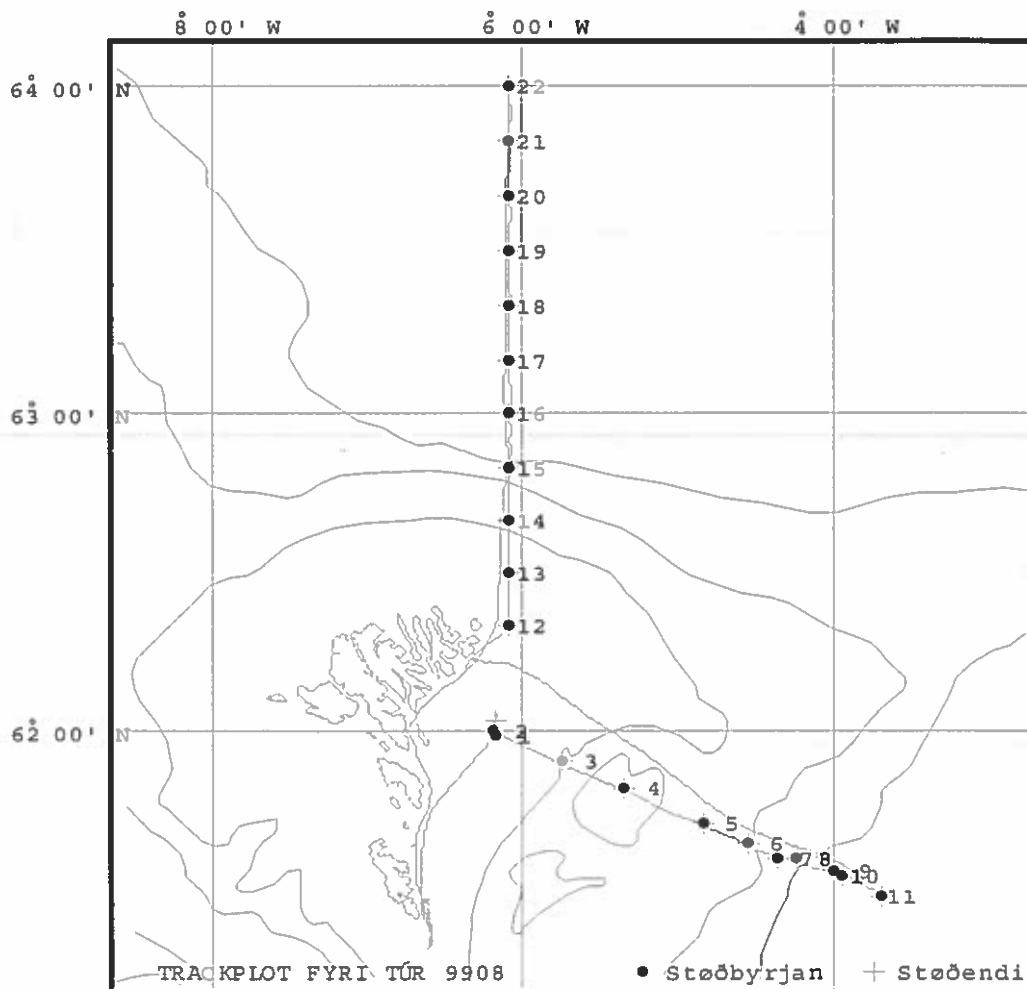
Hydrografi støðir 1999

Túrn.	Túrnavn	Tal av støðum	Sk. N	Sk. V	Sk. S	Sk. E
9908	Standard skurðir	19	x			x
9912	Yvirlitstroling	9		x		
9928	Biologisk oceanografi	55				
9932	Svartkjaftur/Hydrografi	95	x			
9940	Standard skurðir	43	x	x	x	x
9944	Yngul/æti	74				
9964	Standard skurðir	50	x	x	x	x
9972	Føroyabanki	12				
9988	Standard skurðir	51	x	x	x	x

Staðdata fyri túr: 9908

Stað nr.	Byrjanartíð	Breidd	Longd	Botnd.	Vindur	Slag	Reiðsk.	Skeið
99020002	21 Feb 1999 14:10	62°00.000'N	6°12.000'W	124 m	12 m/s W	HYDR	Rðsk-02	
99020003	21 Feb 1999 15:44	61°54.000'N	5°45.000'W	287 m	12 m/s W	HYDR	Rðsk-02	
99020004	21 Feb 1999 17:15	61°49.000'N	5°21.000'W	175 m	12 m/s W	HYDR	Rðsk-02	
99020005	21 Feb 1999 19:02	61°42.000'N	4°51.000'W	227 m	12 m/s W	HYDR	Rðsk-02	
99020006	21 Feb 1999 20:14	61°38.000'N	4°33.000'W	537 m	14 m/s NW	HYDR	Rðsk-02	
99020008	21 Feb 1999 22:14	61°35.000'N	4°15.000'W	976 m	15 m/s N	HYDR	Rðsk-02	
99020010	22 Feb 1999 00:20	61°32.000'N	3°57.000'W	1220 m	18 m/s N	HYDR	Rðsk-02	
99020011	22 Feb 1999 02:00	61°28.000'N	3°42.000'W	1230 m	18 m/s N	HYDR	Rðsk-02	
99020012	23 Feb 1999 06:40	62°20.000'N	6°05.000'W	81 m	10 m/s NNW	HYDR	Rðsk-02	
99020013	23 Feb 1999 08:15	62°30.000'N	6°05.000'W	112 m	10 m/s NNW	HYDR	Rðsk-02	
99020014	23 Feb 1999 09:35	62°40.000'N	6°05.000'W	202 m	8 m/s N	HYDR	Rðsk-02	
99020015	23 Feb 1999 10:55	62°50.000'N	6°05.000'W	552 m	8 m/s N	HYDR	Rðsk-02	
99020016	23 Feb 1999 12:22	63°00.000'N	6°05.000'W	1700 m	8 m/s N	HYDR	Rðsk-02	
99020017	23 Feb 1999 14:13	63°10.000'N	6°05.000'W	1900 m	8 m/s N	HYDR	Rðsk-02	
99020018	23 Feb 1999 16:00	63°20.000'N	6°05.000'W	1700 m	8 m/s N	HYDR	Rðsk-02	
99020019	23 Feb 1999 17:50	63°30.000'N	6°05.000'W	1800 m	4 m/s N	HYDR	Rðsk-02	
99020020	23 Feb 1999 19:36	63°40.000'N	6°05.000'W	2150 m	4 m/s N	HYDR	Rðsk-02	
99020021	23 Feb 1999 21:22	63°50.000'N	6°05.000'W	2400 m	4 m/s N	HYDR	Rðsk-02	
99020022	23 Feb 1999 23:10	64°00.000'N	6°05.000'W	2400 m	4 m/s N	HYDR	Rðsk-02	

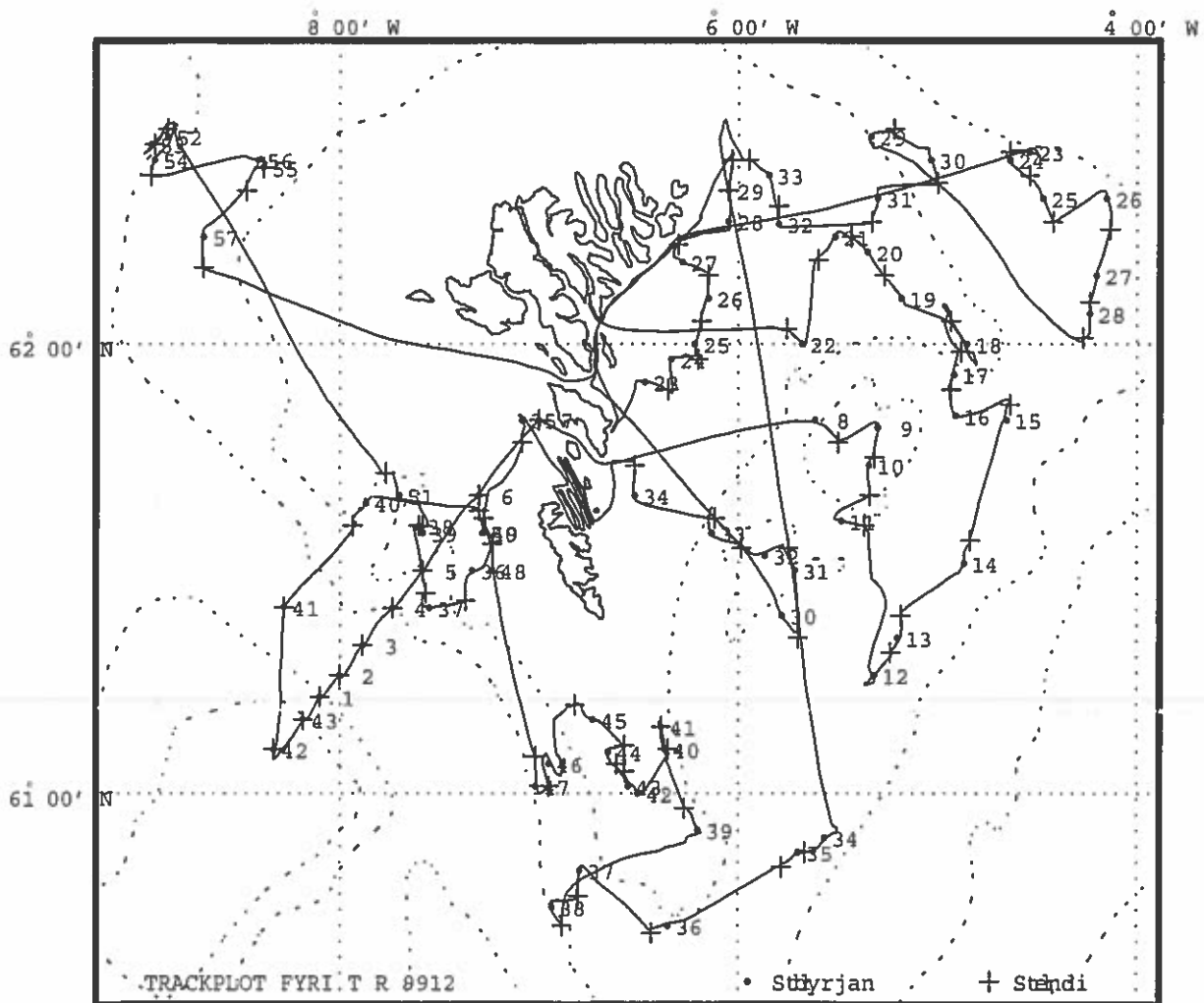
Rðsk-02: CTD, Rosetta, Fluorimetur



Staðdata fyri túr: 9912

Stað nr.	Byrjanartíð	Breidd	Longd	Botnd.	Vindur	Slag	Reiðsk.	Skeið
99020042	28 Feb 1999 22:34	61°06.000'N	8°20.000'W	95 m	5 m/s SW	HYDR	Rösk-04	
99020043	28 Feb 1999 23:28	61°10.000'N	8°11.000'W	132 m	5 m/s SW	HYDR	Rösk-04	
99030001	1 Mar 1999 00:05	61°13.000'N	8°06.000'W	454 m	5 m/s SW	HYDR	Rösk-04	
99030002	1 Mar 1999 00:48	61°16.000'N	8°00.000'W	880 m	5 m/s SW	HYDR	Rösk-04	
99030003	1 Mar 1999 01:55	61°20.000'N	7°53.000'W	803 m	5 m/s SW	HYDR	Rösk-04	
99030004	1 Mar 1999 03:08	61°25.000'N	7°44.000'W	355 m	5 m/s SW	HYDR	Rösk-04	
99030005	1 Mar 1999 04:10	61°30.000'N	7°35.000'W	241 m	5 m/s SW	HYDR	Rösk-04	
99030006	1 Mar 1999 05:40	61°40.000'N	7°18.000'W	128 m	5 m/s SW	HYDR	Rösk-04	
99030007	1 Mar 1999 07:06	61°50.000'N	7°00.000'W	77 m	5 m/s SW	HYDR	Rösk-04	

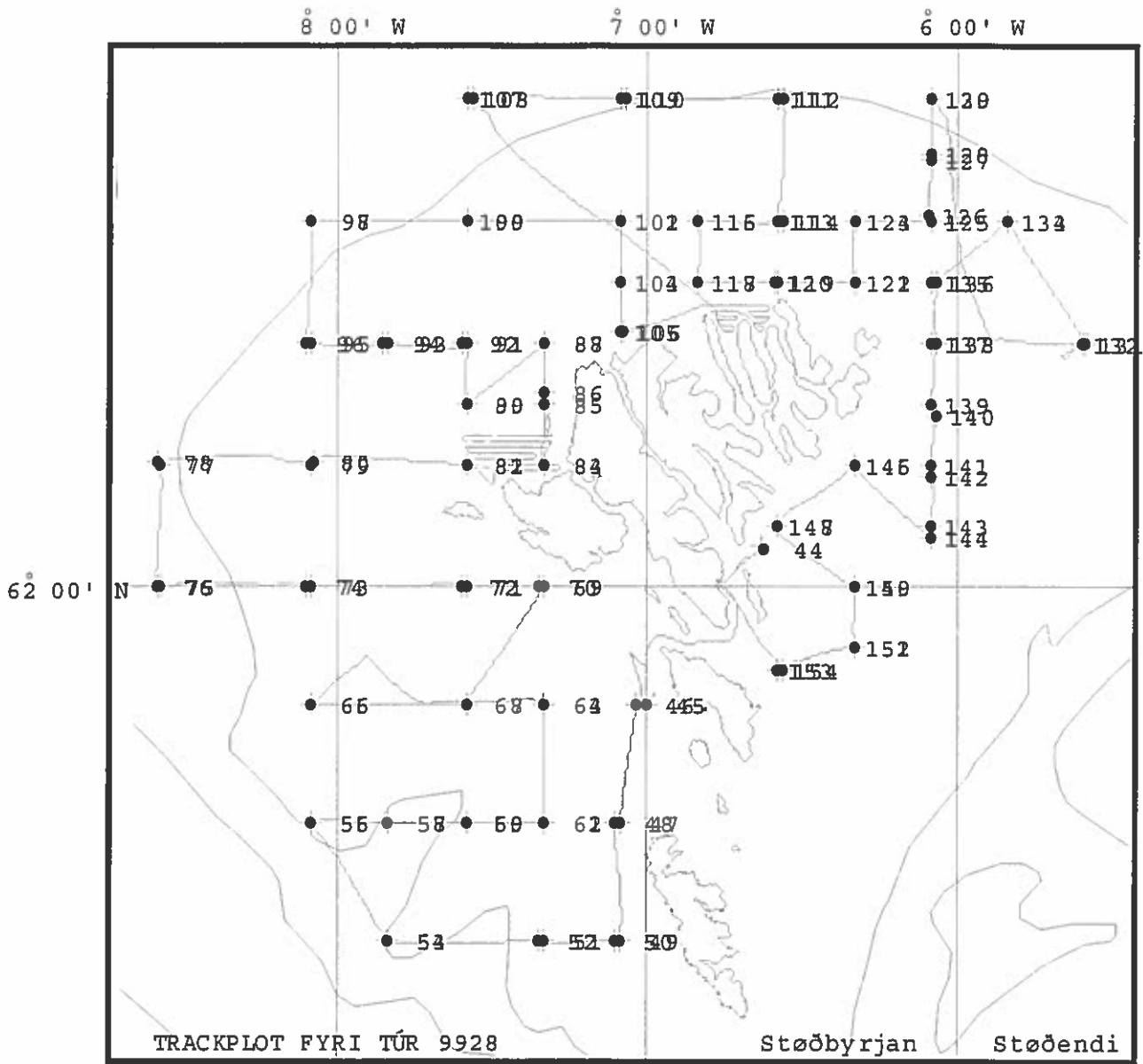
Rösk-04: CTD, Rosetta, Fluorimetur



Stoðdata fyri túr: 9928

Stoð nr.	Byrjanartíð	Breidd	Longd	Botnd.	Vindur	Slag	Reiðsk.	Skeið
99040045	23 Apr 1999 05:40	61°50.000'N	7°00.000'W	76 m	12 m/s NE	HYDR	Rösk-02	
99040047	23 Apr 1999 07:25	61°40.000'N	7°05.000'W	74 m	10 m/s E	HYDR	Rösk-02	
99040049	23 Apr 1999 08:45	61°30.000'N	7°05.000'W	83 m	10 m/s E	HYDR	Rösk-02	
99040051	23 Apr 1999 09:45	61°30.000'N	7°20.000'W	165 m	10 m/s E	HYDR	Rösk-02	
99040053	23 Apr 1999 11:25	61°30.000'N	7°50.000'W	154 m	10 m/s E	HYDR	Rösk-02	
99040055	23 Apr 1999 12:55	61°40.000'N	8°05.000'W	170 m	8 m/s E	HYDR	Rösk-02	
99040057	23 Apr 1999 14:00	61°40.000'N	7°50.000'W	349 m	8 m/s E	HYDR	Rösk-02	
99040059	23 Apr 1999 15:05	61°40.000'N	7°35.000'W	244 m	8 m/s E	HYDR	Rösk-02	
99040061	23 Apr 1999 16:05	61°40.000'N	7°20.000'W	131 m	8 m/s E	HYDR	Rösk-02	
99040063	23 Apr 1999 17:15	61°50.000'N	7°20.000'W	116 m	8 m/s E	HYDR	Rösk-02	
99040065	24 Apr 1999 05:30	61°50.000'N	8°05.000'W	161 m	8 m/s E	HYDR	Rösk-02	
99040067	24 Apr 1999 07:09	61°50.000'N	7°35.000'W	137 m	10 m/s SE	HYDR	Rösk-02	
99040069	24 Apr 1999 08:36	62°00.000'N	7°20.000'W	80 m	10 m/s SE	HYDR	Rösk-02	
99040071	24 Apr 1999 09:35	62°00.000'N	7°35.000'W	109 m	10 m/s SE	HYDR	Rösk-02	
99040073	24 Apr 1999 11:05	62°00.000'N	8°05.000'W	127 m	12 m/s SE	HYDR	Rösk-02	
99040075	24 Apr 1999 12:35	62°00.000'N	8°35.000'W	220 m	12 m/s SE	HYDR	Rösk-02	
99040077	24 Apr 1999 13:50	62°10.000'N	8°35.000'W	172 m	10 m/s E	HYDR	Rösk-02	
99040079	24 Apr 1999 15:28	62°10.000'N	8°05.000'W	105 m	10 m/s E	HYDR	Rösk-02	
99040081	24 Apr 1999 16:55	62°10.000'N	7°35.000'W	87 m	10 m/s E	HYDR	Rösk-02	
99040083	25 Apr 1999 05:33	62°10.000'N	7°20.000'W	63 m	10 m/s E	HYDR	Rösk-02	
99040085	25 Apr 1999 06:17	62°15.000'N	7°20.000'W	100 m	10 m/s E	HYDR	Rösk-02	
99040087	25 Apr 1999 07:10	62°20.000'N	7°20.000'W	93 m	10 m/s E	HYDR	Rösk-02	
99040089	25 Apr 1999 08:15	62°15.000'N	7°35.000'W	97 m	10 m/s E	HYDR	Rösk-02	
99040091	25 Apr 1999 09:05	62°20.000'N	7°35.000'W	98 m	6 m/s E	HYDR	Rösk-02	
99040093	25 Apr 1999 10:02	62°20.000'N	7°50.000'W	109 m	6 m/s E	HYDR	Rösk-02	
99040095	25 Apr 1999 10:55	62°20.000'N	8°05.000'W	112 m	6 m/s E	HYDR	Rösk-02	
99040097	25 Apr 1999 12:15	62°30.000'N	8°05.000'W	190 m	6 m/s E	HYDR	Rösk-02	
99040099	25 Apr 1999 13:55	62°30.000'N	7°35.000'W	109 m	6 m/s E	HYDR	Rösk-02	
99040101	25 Apr 1999 15:32	62°30.000'N	7°05.000'W	90 m	6 m/s E	HYDR	Rösk-02	
99040103	25 Apr 1999 16:15	62°25.000'N	7°05.000'W	100 m	6 m/s E	HYDR	Rösk-02	
99040105	25 Apr 1999 17:00	62°21.000'N	7°05.000'W	86 m	6 m/s E	HYDR	Rösk-02	
99040107	26 Apr 1999 05:35	62°40.000'N	7°35.000'W	282 m	Stilli	HYDR	Rösk-02	
99040109	26 Apr 1999 06:58	62°40.000'N	7°05.000'W	159 m	5 m/s S	HYDR	Rösk-02	
99040111	26 Apr 1999 08:22	62°40.000'N	6°35.000'W	159 m	5 m/s S	HYDR	Rösk-02	
99040113	26 Apr 1999 09:34	62°30.000'N	6°35.000'W	90 m	5 m/s S	HYDR	Rösk-02	
99040115	26 Apr 1999 10:34	62°30.000'N	6°50.000'W	100 m	5 m/s S	HYDR	Rösk-02	
99040117	26 Apr 1999 11:20	62°25.000'N	6°50.000'W	93 m	5 m/s S	HYDR	Rösk-02	
99040119	26 Apr 1999 12:17	62°25.000'N	6°35.000'W	82 m	5 m/s S	HYDR	Rösk-02	
99040121	26 Apr 1999 13:18	62°25.000'N	6°20.000'W	76 m	5 m/s S	HYDR	Rösk-02	
99040123	26 Apr 1999 14:00	62°30.000'N	6°20.000'W	89 m	5 m/s S	HYDR	Rösk-02	
99040125	26 Apr 1999 15:00	62°30.000'N	6°05.000'W	113 m	5 m/s S	HYDR	Rösk-02	
99040127	26 Apr 1999 15:50	62°35.000'N	6°05.000'W	149 m	5 m/s SE	HYDR	Rösk-02	
99040129	26 Apr 1999 16:50	62°40.000'N	6°05.000'W	214 m	5 m/s SE	HYDR	Rösk-02	
99040131	27 Apr 1999 05:35	62°20.000'N	5°35.000'W	183 m	Stilli	HYDR	Rösk-02	
99040133	27 Apr 1999 06:53	62°30.000'N	5°50.000'W	159 m	Stilli	HYDR	Rösk-02	
99040135	27 Apr 1999 07:58	62°25.000'N	6°05.000'W	93 m	Stilli	HYDR	Rösk-02	
99040137	27 Apr 1999 08:41	62°20.000'N	6°05.000'W	82 m	5 m/s S	HYDR	Rösk-02	
99040139	27 Apr 1999 09:26	62°15.000'N	6°05.000'W	88 m	5 m/s S	HYDR	Rösk-02	
99040141	27 Apr 1999 10:21	62°10.000'N	6°05.000'W	108 m	5 m/s S	HYDR	Rösk-02	
99040143	27 Apr 1999 11:21	62°05.000'N	6°05.000'W	122 m	5 m/s S	HYDR	Rösk-02	
99040145	27 Apr 1999 12:45	62°10.000'N	6°20.000'W	73 m	5 m/s SW	HYDR	Rösk-02	
99040147	27 Apr 1999 13:42	62°05.000'N	6°35.000'W	56 m	5 m/s SW	HYDR	Rösk-02	
99040149	27 Apr 1999 14:47	62°00.000'N	6°20.000'W	102 m	5 m/s SW	HYDR	Rösk-02	
99040151	27 Apr 1999 15:50	61°55.000'N	6°20.000'W	101 m	5 m/s SW	HYDR	Rösk-02	
99040153	27 Apr 1999 17:03	61°53.000'N	6°35.000'W	56 m	5 m/s SW	HYDR	Rösk-02	

Rösk-02: CTD, Rosetta, Fluorimetur

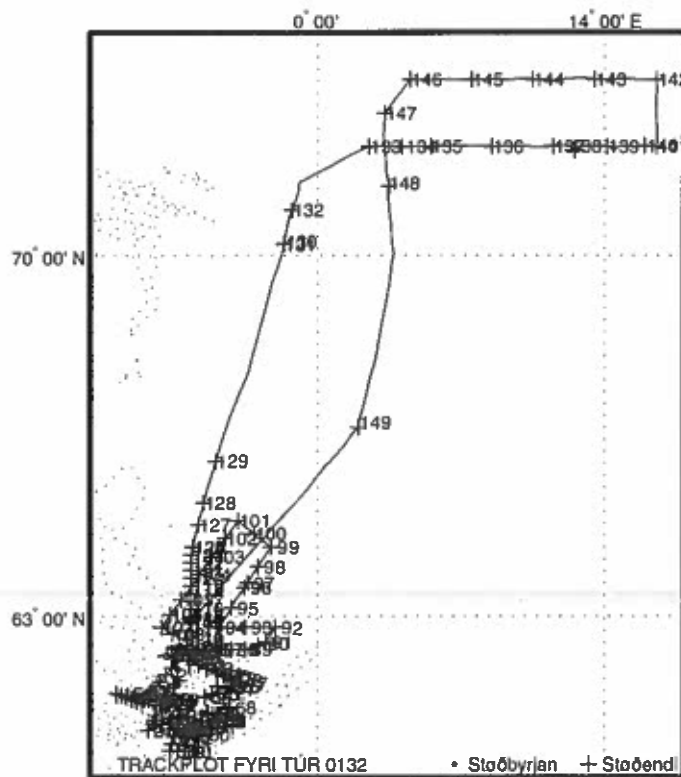


Stoðdata fyrri túr: 9932

Stoð nr.	Byrjanartíð	Breidd	Longd	Botnd.	Vindur	Slag	Reiðsk.	Skeið
99050001	1 Mai 1999 02:05	61°50.000'N	7°00.000'W	73 m	4 m/s SE	HYDR	Rösk-03	
99050002	1 Mai 1999 04:10	61°40.000'N	7°18.000'W	122 m	4 m/s SE	HYDR	Rösk-03	
99050003	1 Mai 1999 05:58	61°30.000'N	7°35.000'W	235 m	5 m/s NW	HYDR	Rösk-03	
99050004	1 Mai 1999 07:32	61°25.000'N	7°44.000'W	348 m	5 m/s NW	HYDR	Rösk-03	
99050005	1 Mai 1999 08:38	61°20.000'N	7°53.000'W	807 m	5 m/s NW	HYDR	Rösk-03	
99050006	1 Mai 1999 09:42	61°16.000'N	8°00.000'W	883 m	5 m/s NW	HYDR	Rösk-03	
99050007	1 Mai 1999 10:44	61°13.000'N	8°06.000'W	452 m	5 m/s NW	HYDR	Rösk-03	
99050009	1 Mai 1999 14:27	61°10.000'N	8°11.000'W	129 m	5 m/s NW	HYDR	Rösk-03	
99050010	1 Mai 1999 15:40	61°05.000'N	8°26.000'W	97 m	5 m/s NW	HYDR	Rösk-03	
99050011	1 Mai 1999 19:38	61°05.000'N	8°06.000'W	112 m	5 m/s SW	HYDR	Rösk-03	
99050012	1 Mai 1999 20:55	61°05.000'N	7°45.000'W	925 m	5 m/s SW	HYDR	Rösk-03	
99050013	1 Mai 1999 22:36	61°05.000'N	7°21.000'W	790 m	5 m/s SW	HYDR	Rösk-03	
99050014	1 Mai 1999 23:55	61°01.000'N	7°09.000'W	454 m	5 m/s SW	HYDR	Rösk-03	
99050015	2 Mai 1999 00:55	61°05.000'N	7°00.000'W	227 m	5 m/s SW	HYDR	Rösk-03	
99050016	2 Mai 1999 02:15	60°58.000'N	7°14.000'W	678 m	5 m/s SW	HYDR	Rösk-03	
99050017	2 Mai 1999 03:55	60°50.000'N	7°29.000'W	915 m	5 m/s SW	HYDR	Rösk-03	
99050018	2 Mai 1999 05:50	60°42.000'N	7°45.000'W	998 m	5 m/s SW	HYDR	Rösk-03	
99050020	2 Mai 1999 09:20	60°31.000'N	7°55.000'W	948 m	8 m/s SW	HYDR	Rösk-03	
99050021	2 Mai 1999 11:32	60°21.000'N	8°10.000'W	651 m	8 m/s SW	HYDR	Rösk-03	
99050022	2 Mai 1999 13:15	60°25.000'N	7°49.000'W	949 m	8 m/s SW	HYDR	Rösk-03	
99050023	2 Mai 1999 15:03	60°30.000'N	7°30.000'W	1087 m	4 m/s SW	HYDR	Rösk-03	
99050025	2 Mai 1999 18:47	60°33.000'N	7°09.000'W	945 m	4 m/s SW	HYDR	Rösk-03	
99050026	2 Mai 1999 20:12	60°38.000'N	6°56.000'W	495 m	Stilli	HYDR	Rösk-03	
99050027	2 Mai 1999 22:06	60°42.000'N	6°35.000'W	233 m	Stilli	HYDR	Rösk-03	
99050028	2 Mai 1999 23:48	60°30.000'N	6°44.000'W	428 m	Stilli	HYDR	Rösk-03	
99050029	3 Mai 1999 01:10	60°22.000'N	6°47.000'W	999 m	Stilli	HYDR	Rösk-03	
99050030	3 Mai 1999 03:02	60°12.000'N	6°55.000'W	1191 m	Stilli	HYDR	Rösk-03	
99050031	3 Mai 1999 04:50	60°01.000'N	7°00.000'W	438 m	6 m/s SE	HYDR	Rösk-03	
99050032	3 Mai 1999 06:16	59°51.000'N	7°06.000'W	1050 m	6 m/s SE	HYDR	Rösk-03	
99050034	3 Mai 1999 10:20	59°50.000'N	6°44.000'W	838 m	10 m/s SE	HYDR	Rösk-03	
99050035	3 Mai 1999 12:00	59°50.000'N	6°25.000'W	522 m	10 m/s SE	HYDR	Rösk-03	
99050036	3 Mai 1999 13:30	60°00.000'N	6°22.000'W	680 m	10 m/s SE	HYDR	Rösk-03	
99050043	4 Mai 1999 01:40	60°15.000'N	5°32.000'W	1120 m	6 m/s SE	HYDR	Rösk-03	
99050044	4 Mai 1999 03:50	60°25.000'N	5°11.000'W	1169 m	6 m/s SE	HYDR	Rösk-03	
99050045	4 Mai 1999 06:00	60°34.000'N	4°50.000'W	1077 m	6 m/s SE	HYDR	Rösk-03	
99050047	4 Mai 1999 09:17	60°44.000'N	5°04.000'W	925 m	10 m/s SE	HYDR	Rösk-03	
99050054	5 Mai 1999 00:47	61°25.000'N	4°06.000'W	1172 m	12 m/s SE	HYDR	Rösk-03	
99050055	5 Mai 1999 03:00	61°28.000'N	3°42.000'W	1235 m	12 m/s SE	HYDR	Rösk-03	
99050056	5 Mai 1999 04:17	61°32.000'N	3°51.000'W	1238 m	8 m/s SE	HYDR	Rösk-03	
99050059	5 Mai 1999 10:35	61°35.000'N	4°15.000'W	990 m	8 m/s SE	HYDR	Rösk-03	
99050060	5 Mai 1999 13:50	61°36.000'N	4°33.000'W	569 m	8 m/s SE	HYDR	Rösk-03	
99050061	5 Mai 1999 15:20	61°42.000'N	4°51.000'W	229 m	8 m/s SE	HYDR	Rösk-03	
99050066	6 Mai 1999 03:10	62°25.000'N	5°00.000'W	290 m	8 m/s SE	HYDR	Rösk-03	
99050067	6 Mai 1999 05:46	62°35.000'N	4°25.000'W	663 m	8 m/s SE	HYDR	Rösk-03	
99050088	10 Mai 1999 03:00	65°10.000'N	3°30.000'W	3300 m	10 m/s E	HYDR	Rösk-03	
99050089	10 Mai 1999 07:32	65°10.000'N	2°30.000'W	3200 m	12 m/s E	HYDR	Rösk-03	
99050090	10 Mai 1999 12:10	65°10.000'N	1°30.000'W	3200 m	12 m/s E	HYDR	Rösk-03	
99050091	10 Mai 1999 16:52	65°10.000'N	0°30.000'W	2800 m	14 m/s E	HYDR	Rösk-03	
99050092	10 Mai 1999 22:55	65°10.000'N	0°30.000'E	2750 m	14 m/s E	HYDR	Rösk-03	
99050094	11 Mai 1999 06:05	65°10.000'N	1°30.000'E	3000 m	8 m/s E	HYDR	Rösk-03	
99050097	11 Mai 1999 16:00	65°40.000'N	2°25.000'E	2100 m	5 m/s NE	HYDR	Rösk-03	
99050099	11 Mai 1999 22:13	66°10.000'N	3°00.000'E	2100 m	5 m/s NE	HYDR	Rösk-03	
99050100	12 Mai 1999 01:35	66°10.000'N	2°00.000'E	2100 m	5 m/s NE	HYDR	Rösk-03	
99050102	12 Mai 1999 07:04	66°10.000'N	0°10.000'E	3000 m	5 m/s NE	HYDR	Rösk-03	
99050103	12 Mai 1999 10:34	66°10.000'N	0°00.000'W	3000 m	5 m/s NE	HYDR	Rösk-03	
99050104	12 Mai 1999 13:55	66°10.000'N	1°00.000'W	3000 m	5 m/s NE	HYDR	Rösk-03	
99050105	12 Mai 1999 16:15	66°10.000'N	2°00.000'W	3000 m	3 m/s E	HYDR	Rösk-03	
99050106	12 Mai 1999 20:14	66°10.000'N	3°00.000'W	3000 m	3 m/s E	HYDR	Rösk-03	
99050107	13 Mai 1999 00:10	66°10.000'N	4°00.000'W	3000 m	3 m/s S	HYDR	Rösk-03	
99050108	13 Mai 1999 03:42	66°10.000'N	5°00.000'W	3000 m	3 m/s S	HYDR	Rösk-03	
99050109	13 Mai 1999 07:18	66°10.000'N	6°00.000'W	3100 m	10 m/s S	HYDR	Rösk-03	
99050110	13 Mai 1999 11:52	66°40.000'N	6°00.000'W	3100 m	10 m/s S	HYDR	Rösk-03	
99050111	13 Mai 1999 16:05	67°10.000'N	6°00.000'W	3100 m	15 m/s S	HYDR	Rösk-03	
99050112	13 Mai 1999 19:55	67°10.000'N	5°00.000'W	3100 m	15 m/s S	HYDR	Rösk-03	
99050113	13 Mai 1999 23:42	67°10.000'N	4°00.000'W	3100 m	15 m/s S	HYDR	Rösk-03	
99050114	14 Mai 1999 03:25	67°10.000'N	3°00.000'W	3100 m	6 m/s S	HYDR	Rösk-03	
99050115	14 Mai 1999 06:47	67°10.000'N	2°00.000'W	3100 m	6 m/s S	HYDR	Rösk-03	
99050116	14 Mai 1999 10:05	67°10.000'N	1°00.000'W	3100 m	10 m/s NW	HYDR	Rösk-03	
99050118	14 Mai 1999 15:25	67°10.000'N	0°00.000'W	3300 m	10 m/s NW	HYDR	Rösk-03	
99050121	14 Mai 1999 22:35	67°10.000'N	1°00.000'E	3300 m	10 m/s NW	HYDR	Rösk-03	
99050122	15 Mai 1999 02:00	67°10.000'N	2°00.000'E	3300 m	10 m/s NW	HYDR	Rösk-03	
99050123	15 Mai 1999 05:57	67°10.000'N	3°00.000'E	3300 m	10 m/s NW	HYDR	Rösk-03	
99050126	16 Mai 1999 08:22	67°55.000'N	2°30.000'W	3000 m	2 m/s SW	HYDR	Rösk-03	
99050127	16 Mai 1999 13:02	67°55.000'N	1°00.000'W	3000 m	10 m/s SW	HYDR	Rösk-03	

99050130	16 Mai 1999	23:25	67°55.000'N	0°30.000'E	3000 m	15 m/s	SW	HYDR	Rösk-03
99050131	17 Mai 1999	03:35	67°55.000'N	2°00.000'E	3000 m	18 m/s	SW	HYDR	Rösk-03
99050132	17 Mai 1999	07:08	67°55.000'N	3°00.000'E	3000 m	18 m/s	SW	HYDR	Rösk-03
99050133	17 Mai 1999	13:15	68°35.000'N	3°00.000'E	3000 m	18 m/s	SW	HYDR	Rösk-03
99050135	17 Mai 1999	21:47	68°35.000'N	1°30.000'E	3000 m	10 m/s	SW	HYDR	Rösk-03
99050137	18 Mai 1999	04:58	68°35.000'N	0°00.000'W	3000 m	3 m/s	SW	HYDR	Rösk-03
99050138	18 Mai 1999	09:07	68°35.000'N	1°30.000'W	3000 m		Stilli	HYDR	Rösk-03
99050170	24 Mai 1999	12:30	64°30.000'N	6°00.000'W	3300 m	10 m/s	S	HYDR	Rösk-03
99050171	24 Mai 1999	14:45	64°20.000'N	6°05.000'W	3300 m	10 m/s	S	HYDR	Rösk-03
99050172	24 Mai 1999	17:03	64°10.000'N	6°05.000'W	2500 m	3 m/s	S	HYDR	Rösk-03
99050173	24 Mai 1999	19:03	64°00.000'N	6°05.000'W	2800 m	3 m/s	S	HYDR	Rösk-03
99050174	24 Mai 1999	21:05	63°50.000'N	6°05.000'W	2800 m	3 m/s	S	HYDR	Rösk-03
99050175	24 Mai 1999	23:04	63°40.000'N	6°05.000'W	3000 m	3 m/s	S	HYDR	Rösk-03
99050176	25 Mai 1999	00:55	63°30.000'N	6°05.000'W	1800 m	3 m/s	S	HYDR	Rösk-03
99050177	25 Mai 1999	02:56	63°20.000'N	6°05.000'W	1700 m	3 m/s	S	HYDR	Rösk-03
99050178	25 Mai 1999	04:55	63°10.000'N	6°05.000'W	1900 m	3 m/s	S	HYDR	Rösk-03
99050179	25 Mai 1999	06:48	63°00.000'N	6°05.000'W	1700 m	3 m/s	S	HYDR	Rösk-03
99050180	25 Mai 1999	08:32	62°50.000'N	6°05.000'W	556 m	3 m/s	S	HYDR	Rösk-03
99050182	25 Mai 1999	09:53	62°40.000'N	6°05.000'W	187 m	3 m/s	S	HYDR	Rösk-03
99050183	25 Mai 1999	10:56	62°30.000'N	6°05.000'W	114 m	3 m/s	S	HYDR	Rösk-03
99050184	25 Mai 1999	11:50	62°20.000'N	6°05.000'W	82 m	4 m/s	SW	HYDR	Rösk-03

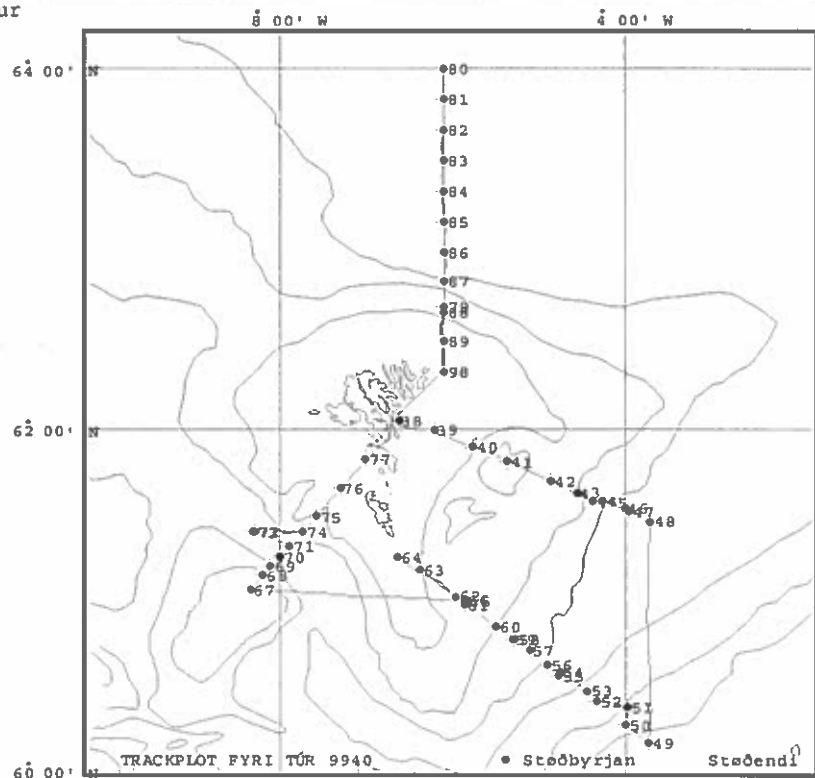
Rösk-03: CTD, Rosetta, Fluorimetur



Staðdata fyri túr: 9940

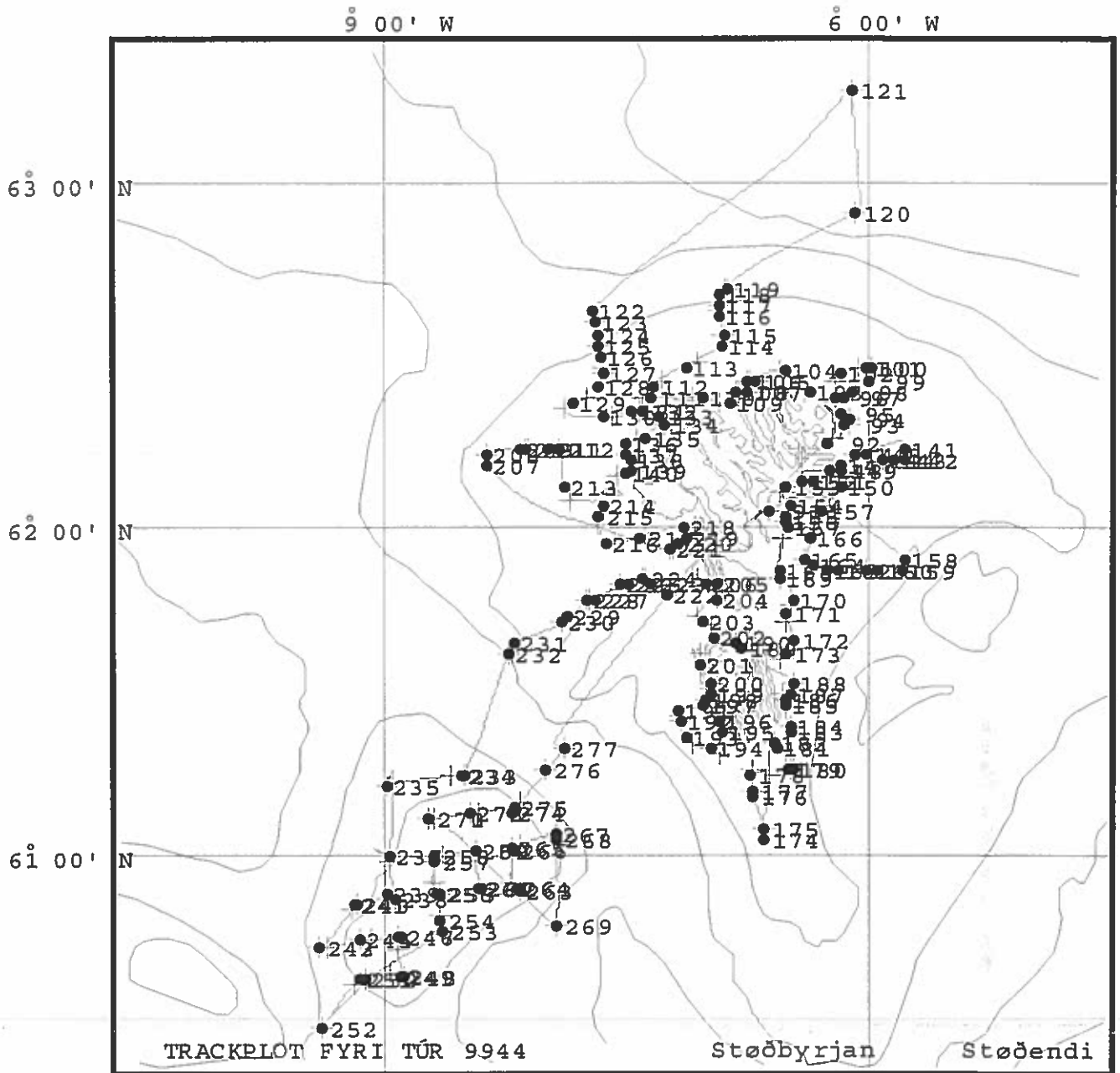
Stað nr.	Byrjanartíð	Breidd	Longd	Botnd.	Vindur	Slag	Reiðsk.	Skeið
99060039	11 Jun 1999 00:50	62°00.000'N	6°12.000'W	120 m	2 m/s NE	HYDR	Rðsk-02	
99060040	11 Jun 1999 02:45	61°54.000'N	5°45.000'W	280 m	2 m/s NE	HYDR	Rðsk-02	
99060041	11 Jun 1999 04:20	61°49.000'N	5°21.000'W	175 m	2 m/s NE	HYDR	Rðsk-02	
99060042	11 Jun 1999 06:05	61°42.000'N	4°51.000'W	233 m	2 m/s NE	HYDR	Rðsk-02	
99060043	11 Jun 1999 07:20	61°38.000'N	4°33.000'W	539 m	2 m/s NE	HYDR	Rðsk-02	
99060045	11 Jun 1999 09:08	61°35.000'N	4°15.000'W	982 m	2 m/s NE	HYDR	Rðsk-02	
99060047	11 Jun 1999 11:23	61°32.000'N	3°57.000'W	1200 m	2 m/s NE	HYDR	Rðsk-02	
99060048	11 Jun 1999 12:52	61°28.000'N	3°42.000'W	1230 m	8 m/s NE	HYDR	Rðsk-02	
99060049	11 Jun 1999 20:21	60°10.000'N	3°44.000'W	144 m	8 m/s NE	HYDR	Rðsk-02	
99060050	11 Jun 1999 21:33	60°16.000'N	3°59.000'W	199 m	8 m/s NE	HYDR	Rðsk-02	
99060051	11 Jun 1999 22:30	60°23.000'N	3°58.000'W	394 m	8 m/s NE	HYDR	Rðsk-02	
99060052	12 Jun 1999 00:00	60°25.000'N	4°19.000'W	657 m	8 m/s NE	HYDR	Rðsk-02	
99060053	12 Jun 1999 00:55	60°29.000'N	4°26.000'W	990 m	8 m/s NE	HYDR	Rðsk-02	
99060054	12 Jun 1999 02:30	60°35.000'N	4°45.000'W	1086 m	8 m/s NE	HYDR	Rðsk-02	
99060056	12 Jun 1999 04:50	60°38.000'N	4°54.000'W	1025 m	8 m/s NE	HYDR	Rðsk-02	
99060057	12 Jun 1999 06:18	60°43.000'N	5°06.000'W	907 m	8 m/s NE	HYDR	Rðsk-02	
99060058	12 Jun 1999 07:35	60°47.000'N	5°16.000'W	824 m	8 m/s NE	HYDR	Rðsk-02	
99060060	12 Jun 1999 09:20	60°51.000'N	5°29.000'W	584 m	8 m/s NE	HYDR	Rðsk-02	
99060062	12 Jun 1999 11:50	61°02.000'N	5°57.000'W	273 m	Stilli	HYDR	Rðsk-02	
99060063	12 Jun 1999 13:25	61°12.000'N	6°22.000'W	228 m	Stilli	HYDR	Rðsk-02	
99060064	12 Jun 1999 14:25	61°16.200'N	6°37.800'W	97 m	Stilli	HYDR	Rðsk-02	
99060067	13 Jun 1999 01:45	61°05.000'N	8°20.000'W	96 m	3 m/s SW	HYDR	Rðsk-02	
99060068	13 Jun 1999 02:37	61°10.000'N	8°11.000'W	128 m	5 m/s S	HYDR	Rðsk-02	
99060069	13 Jun 1999 03:15	61°13.000'N	8°06.000'W	445 m	5 m/s S	HYDR	Rðsk-02	
99060070	13 Jun 1999 04:00	61°16.000'N	8°00.000'W	885 m	5 m/s S	HYDR	Rðsk-02	
99060071	13 Jun 1999 05:00	61°20.000'N	7°53.000'W	810 m	5 m/s S	HYDR	Rðsk-02	
99060073	13 Jun 1999 07:02	61°25.000'N	8°18.000'W	825 m	5 m/s S	HYDR	Rðsk-02	
99060074	13 Jun 1999 09:00	61°25.000'N	7°44.000'W	340 m	5 m/s S	HYDR	Rðsk-02	
99060075	13 Jun 1999 09:58	61°30.000'N	7°35.000'W	237 m	5 m/s S	HYDR	Rðsk-02	
99060076	13 Jun 1999 11:25	61°40.000'N	7°18.000'W	125 m	5 m/s S	HYDR	Rðsk-02	
99060077	13 Jun 1999 12:55	61°50.000'N	7°00.000'W	76 m	5 m/s S	HYDR	Rðsk-02	
99060078	13 Jun 1999 17:24	62°20.000'N	6°05.000'W	77 m	2 m/s SE	HYDR	Rðsk-02	
99060080	14 Jun 1999 02:15	64°00.000'N	6°05.000'W	2400 m	2 m/s SE	HYDR	Rðsk-02	
99060081	14 Jun 1999 04:30	63°50.000'N	6°05.000'W	2400 m	2 m/s SE	HYDR	Rðsk-02	
99060082	14 Jun 1999 06:16	63°40.000'N	6°05.000'W	2100 m	8 m/s SE	HYDR	Rðsk-02	
99060083	14 Jun 1999 08:10	63°30.000'N	6°05.000'W	1832 m	8 m/s SE	HYDR	Rðsk-02	
99060084	14 Jun 1999 10:05	63°20.000'N	6°05.000'W	1734 m	10 m/s SE	HYDR	Rðsk-02	
99060085	14 Jun 1999 12:00	63°10.000'N	6°05.000'W	1934 m	10 m/s SE	HYDR	Rðsk-02	
99060086	14 Jun 1999 13:58	63°00.000'N	6°05.000'W	1737 m	10 m/s SE	HYDR	Rðsk-02	
99060087	14 Jun 1999 15:40	62°50.000'N	6°05.000'W	546 m	10 m/s SE	HYDR	Rðsk-02	
99060088	14 Jun 1999 17:05	62°40.000'N	6°05.000'W	195 m	10 m/s SE	HYDR	Rðsk-02	
99060089	14 Jun 1999 18:27	62°30.000'N	6°05.000'W	114 m	10 m/s SE	HYDR	Rðsk-02	
99060090	14 Jun 1999 19:50	62°20.000'N	6°05.000'W	82 m	10 m/s SE	HYDR	Rðsk-02	

Rðsk-02: CTD, Rosetta, Fluorimetur



Stoð nr.	Byrjanartíð	Breidd	Longd	Botnd.	Vindur	Slag	Reiðsk.	Skeið
99060094	18 Jun 1999 07:43	62°19.000'N	6°07.000'W	80 m	6 m/s SW	HYDR	Rðsk-03	
99060096	18 Jun 1999 09:00	62°23.000'N	6°13.000'W	73 m	6 m/s SW	HYDR	Rðsk-03	
99060098	18 Jun 1999 09:56	62°24.000'N	6°06.000'W	86 m	6 m/s SW	HYDR	Rðsk-03	
99060100	18 Jun 1999 11:15	62°28.000'N	5°59.000'W	125 m	6 m/s SW	HYDR	Rðsk-03	
99060106	18 Jun 1999 17:20	62°26.000'N	6°45.000'W	92 m	6 m/s W	HYDR	Rðsk-03	
99060108	19 Jun 1999 06:46	62°24.000'N	6°50.000'W	86 m	8 m/s SW	HYDR	Rðsk-03	
99060115	19 Jun 1999 13:35	62°34.000'N	6°54.000'W	118 m	10 m/s SW	HYDR	Rðsk-03	
99060117	19 Jun 1999 14:50	62°39.000'N	6°56.000'W	181 m	10 m/s SW	HYDR	Rðsk-03	
99060119	19 Jun 1999 16:04	62°42.000'N	6°53.000'W	175 m	6 m/s W	HYDR	Rðsk-03	
99060123	20 Jun 1999 06:12	62°36.000'N	7°42.000'W	204 m	6 m/s NW	HYDR	Rðsk-03	
99060125	20 Jun 1999 07:18	62°32.000'N	7°41.000'W	156 m	6 m/s NW	HYDR	Rðsk-03	
99060127	20 Jun 1999 08:20	62°27.000'N	7°39.000'W	112 m	6 m/s NW	HYDR	Rðsk-03	
99060132	20 Jun 1999 12:40	62°20.600'N	7°24.000'W	98 m	6 m/s NW	HYDR	Rðsk-03	
99060134	20 Jun 1999 13:50	62°18.000'N	7°16.000'W	86 m	6 m/s NW	HYDR	Rðsk-03	
99060137	20 Jun 1999 16:00	62°13.000'N	7°30.500'W	96 m	4 m/s NW	HYDR	Rðsk-03	
99060139	20 Jun 1999 16:50	62°10.000'N	7°28.000'W	76 m	4 m/s NW	HYDR	Rðsk-03	
99060142	21 Jun 1999 06:16	62°12.000'N	5°47.000'W	190 m	8 m/s NW	HYDR	Rðsk-03	
99060144	21 Jun 1999 07:23	62°12.000'N	5°55.000'W	150 m	8 m/s NW	HYDR	Rðsk-03	
99060146	21 Jun 1999 08:36	62°13.000'N	6°05.000'W	102 m	8 m/s NW	HYDR	Rðsk-03	
99060148	21 Jun 1999 09:41	62°10.000'N	6°15.000'W	88 m	8 m/s NW	HYDR	Rðsk-03	
99060152	21 Jun 1999 12:37	62°08.000'N	6°24.600'W	65 m	8 m/s NW	HYDR	Rðsk-03	
99060156	21 Jun 1999 15:30	62°00.700'N	6°31.000'W	56 m	4 m/s NW	HYDR	Rðsk-03	
99060159	22 Jun 1999 06:12	61°52.000'N	5°48.000'W	255 m	4 m/s NW	HYDR	Rðsk-03	
99060161	22 Jun 1999 07:31	61°52.000'N	6°01.000'W	172 m	4 m/s NW	HYDR	Rðsk-03	
99060163	22 Jun 1999 08:52	61°52.000'N	6°16.000'W	111 m	4 m/s NW	HYDR	Rðsk-03	
99060165	22 Jun 1999 09:57	61°54.000'N	6°24.000'W	86 m	4 m/s NW	HYDR	Rðsk-03	
99060169	22 Jun 1999 13:17	61°50.600'N	6°33.000'W	59 m	4 m/s NW	HYDR	Rðsk-03	
99060175	23 Jun 1999 06:12	61°05.000'N	6°39.000'W	145 m	4 m/s S	HYDR	Rðsk-03	
99060177	23 Jun 1999 07:38	61°12.000'N	6°43.000'W	110 m	4 m/s S	HYDR	Rðsk-03	
99060180	23 Jun 1999 10:35	61°16.000'N	6°28.000'W	159 m	4 m/s S	HYDR	Rðsk-03	
99060182	23 Jun 1999 11:20	61°21.000'N	6°35.000'W	101 m	4 m/s S	HYDR	Rðsk-03	
99060184	23 Jun 1999 12:35	61°24.000'N	6°29.000'W	146 m	4 m/s S	HYDR	Rðsk-03	
99060186	23 Jun 1999 13:47	61°29.000'N	6°31.000'W	101 m	4 m/s S	HYDR	Rðsk-03	
99060188	23 Jun 1999 14:45	61°32.000'N	6°28.000'W	90 m	4 m/s S	HYDR	Rðsk-03	
99060190	23 Jun 1999 16:48	61°39.000'N	6°49.000'W	85 m	4 m/s S	HYDR	Rðsk-03	
99060192	24 Jun 1999 06:11	61°25.000'N	7°10.000'W	136 m	6 m/s SSW	HYDR	Rðsk-03	
99060198	24 Jun 1999 11:14	61°29.000'N	7°01.000'W	63 m	6 m/s SSW	HYDR	Rðsk-03	
99060200	24 Jun 1999 12:07	61°32.000'N	6°59.000'W	61 m	6 m/s SSW	HYDR	Rðsk-03	
99060205	24 Jun 1999 16:01	61°50.000'N	6°57.000'W	74 m	6 m/s SSW	HYDR	Rðsk-03	
99060208	25 Jun 1999 06:15	62°13.000'N	8°22.000'W	141 m	6 m/s SE	HYDR	Rðsk-03	
99060210	25 Jun 1999 07:32	62°14.000'N	8°07.000'W	109 m	6 m/s SE	HYDR	Rðsk-03	
99060212	25 Jun 1999 08:44	62°14.000'N	7°55.000'W	99 m	10 m/s SE	HYDR	Rðsk-03	
99060219	25 Jun 1999 16:03	61°58.000'N	7°08.000'W	82 m	10 m/s SE	HYDR	Rðsk-03	
99060221	25 Jun 1999 17:06	61°56.000'N	7°14.000'W	88 m	10 m/s SE	HYDR	Rðsk-03	
99060224	26 Jun 1999 07:03	61°51.000'N	7°24.000'W	122 m	12 m/s SE	HYDR	Rðsk-03	
99060226	26 Jun 1999 08:16	61°50.000'N	7°33.000'W	139 m	12 m/s SE	HYDR	Rðsk-03	
99060228	26 Jun 1999 09:38	61°47.000'N	7°45.000'W	187 m	8 m/s SE	HYDR	Rðsk-03	
99060230	26 Jun 1999 10:58	61°43.000'N	7°54.000'W	211 m	8 m/s SE	HYDR	Rðsk-03	
99060232	26 Jun 1999 12:43	61°37.000'N	8°14.000'W	407 m	8 m/s SE	HYDR	Rðsk-03	
99060233	26 Jun 1999 15:42	61°15.000'N	8°30.000'W	196 m	8 m/s SE	HYDR	Rðsk-03	
99060235	26 Jun 1999 17:48	61°13.000'N	8°59.000'W	300 m	8 m/s SE	HYDR	Rðsk-03	
99060236	27 Jun 1999 05:25	61°00.000'N	8°58.000'W	124 m	6 m/s E	HYDR	Rðsk-03	
99060238	27 Jun 1999 06:58	60°52.000'N	8°56.000'W	100 m	6 m/s E	HYDR	Rðsk-03	
99060240	27 Jun 1999 08:26	60°51.000'N	9°10.000'W	124 m	6 m/s E	HYDR	Rðsk-03	
99060242	27 Jun 1999 10:06	60°43.000'N	9°24.000'W	264 m	6 m/s E	HYDR	Rðsk-03	
99060244	27 Jun 1999 11:40	60°44.500'N	9°09.000'W	131 m	6 m/s E	HYDR	Rðsk-03	
99060246	27 Jun 1999 13:07	60°45.000'N	8°54.200'W	118 m	6 m/s E	HYDR	Rðsk-03	
99060248	27 Jun 1999 14:34	60°37.700'N	8°53.000'W	157 m	6 m/s E	HYDR	Rðsk-03	
99060250	27 Jun 1999 15:51	60°37.000'N	9°07.000'W	155 m	6 m/s E	HYDR	Rðsk-03	
99060252	27 Jun 1999 17:47	60°28.000'N	9°23.000'W	348 m	6 m/s E	HYDR	Rðsk-03	
99060253	28 Jun 1999 05:25	60°46.000'N	8°38.000'W	169 m	6 m/s NE	HYDR	Rðsk-03	
99060255	28 Jun 1999 07:00	60°53.000'N	8°39.000'W	133 m	6 m/s NE	HYDR	Rðsk-03	
99060257	28 Jun 1999 08:17	60°59.000'N	8°41.000'W	95 m	6 m/s NE	HYDR	Rðsk-03	
99060259	28 Jun 1999 09:39	61°01.000'N	8°26.000'W	103 m	6 m/s NE	HYDR	Rðsk-03	
99060261	28 Jun 1999 11:05	60°54.000'N	8°25.000'W	126 m	6 m/s NE	HYDR	Rðsk-03	
99060263	28 Jun 1999 12:44	60°53.800'N	8°10.000'W	191 m	6 m/s E	HYDR	Rðsk-03	
99060265	28 Jun 1999 14:17	61°01.500'N	8°12.500'W	117 m	6 m/s E	HYDR	Rðsk-03	
99060267	28 Jun 1999 16:02	61°04.000'N	7°56.500'W	253 m	6 m/s E	HYDR	Rðsk-03	
99060269	28 Jun 1999 18:42	60°47.000'N	7°56.000'W	931 m	6 m/s E	HYDR	Rðsk-03	
99060270	29 Jun 1999 05:25	61°07.000'N	8°43.000'W	126 m	6 m/s E	HYDR	Rðsk-03	
99060272	29 Jun 1999 06:53	61°08.000'N	8°28.000'W	98 m	6 m/s SE	HYDR	Rðsk-03	
99060274	29 Jun 1999 08:17	61°08.000'N	8°13.000'W	110 m	6 m/s SE	HYDR	Rðsk-03	
99060276	29 Jun 1999 09:52	61°16.000'N	8°00.000'W	885 m	6 m/s SE	HYDR	Rðsk-03	
99060277	29 Jun 1999 10:50	61°20.000'N	7°53.000'W	808 m	6 m/s SE	HYDR	Rðsk-03	

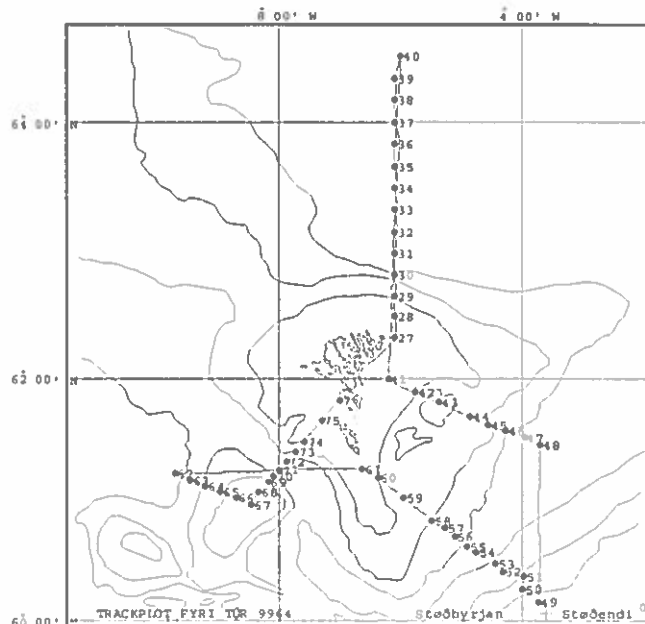
Rðsk-03: CTD, Rosetta, Fluorimetur



Staðdata fyrir tús: 9964

Stað nr.	Byrjanartíð	Breidd	Longd	Botnd.	Vindur	Slag	Reiðsk.	Skeið
99090027	10 Sep 1999 11:35	62°20.000'N	6°05.000'W	82 m	12 m/s S	HYDR	Rösk-01	
99090028	10 Sep 1999 12:57	62°30.000'N	6°05.000'W	114 m	12 m/s S	HYDR	Rösk-01	
99090029	10 Sep 1999 14:07	62°40.000'N	6°05.000'W	214 m	12 m/s S	HYDR	Rösk-01	
99090030	10 Sep 1999 15:30	62°50.000'N	6°05.000'W	568 m	12 m/s S	HYDR	Rösk-01	
99090031	10 Sep 1999 16:40	63°00.000'N	6°05.000'W	1700 m	12 m/s S	HYDR	Rösk-01	
99090032	10 Sep 1999 18:22	63°10.000'N	6°05.000'W	1900 m	12 m/s S	HYDR	Rösk-01	
99090033	10 Sep 1999 20:00	63°20.000'N	6°05.000'W	1700 m	14 m/s S	HYDR	Rösk-01	
99090034	10 Sep 1999 21:45	63°30.000'N	6°05.000'W	1800 m	14 m/s S	HYDR	Rösk-01	
99090035	10 Sep 1999 23:35	63°40.000'N	6°05.000'W	2150 m	14 m/s S	HYDR	Rösk-01	
99090036	11 Sep 1999 01:22	63°50.000'N	6°05.000'W	2400 m	14 m/s S	HYDR	Rösk-01	
99090037	11 Sep 1999 03:12	64°00.000'N	6°05.000'W	2400 m	6 m/s S	HYDR	Rösk-01	
99090038	11 Sep 1999 05:00	64°10.000'N	6°05.000'W	2400 m	6 m/s S	HYDR	Rösk-01	
99090039	11 Sep 1999 06:38	64°20.000'N	6°05.000'W	3200 m	5 m/s SSW	HYDR	Rösk-01	
99090040	11 Sep 1999 08:17	64°30.000'N	6°00.000'W	3300 m	5 m/s SSW	HYDR	Rösk-01	
99090041	12 Sep 1999 01:36	62°00.000'N	6°12.000'W	121 m	Stilli	HYDR	Rösk-01	
99090042	12 Sep 1999 03:04	61°54.000'N	5°45.000'W	285 m	Stilli	HYDR	Rösk-01	
99090043	12 Sep 1999 04:25	61°49.000'N	5°21.000'W	173 m	Stilli	HYDR	Rösk-01	
99090044	12 Sep 1999 06:09	61°42.000'N	4°51.000'W	226 m	Stilli	HYDR	Rösk-01	
99090045	12 Sep 1999 07:14	61°38.000'N	4°33.000'W	540 m	Stilli	HYDR	Rösk-01	
99090046	12 Sep 1999 08:24	61°35.000'N	4°15.000'W	984 m	Stilli	HYDR	Rösk-01	
99090047	12 Sep 1999 09:46	61°32.000'N	3°57.000'W	1222 m	Stilli	HYDR	Rösk-01	
99090048	12 Sep 1999 11:07	61°28.000'N	3°42.000'W	1232 m	Stilli	HYDR	Rösk-01	
99090049	12 Sep 1999 18:44	60°10.000'N	3°44.000'W	141 m	Stilli	HYDR	Rösk-01	
99090050	12 Sep 1999 19:49	60°16.000'N	3°59.000'W	196 m	Stilli	HYDR	Rösk-01	
99090051	12 Sep 1999 20:36	60°22.720'N	3°57.560'W	390 m	4 m/s NE	HYDR	Rösk-01	
99090052	12 Sep 1999 22:05	60°25.000'N	4°19.000'W	659 m	4 m/s NE	HYDR	Rösk-01	
99090053	12 Sep 1999 23:00	60°29.000'N	4°26.000'W	994 m	4 m/s NE	HYDR	Rösk-01	
99090054	13 Sep 1999 00:30	60°35.000'N	4°45.000'W	1088 m	4 m/s NE	HYDR	Rösk-01	
99090055	13 Sep 1999 01:35	60°38.000'N	4°54.000'W	1021 m	4 m/s NE	HYDR	Rösk-01	
99090056	13 Sep 1999 02:47	60°43.000'N	5°06.000'W	909 m	4 m/s NE	HYDR	Rösk-01	
99090057	13 Sep 1999 03:53	60°47.000'N	5°16.000'W	822 m	4 m/s NE	HYDR	Rösk-01	
99090058	13 Sep 1999 05:00	60°51.000'N	5°29.000'W	584 m	4 m/s NE	HYDR	Rösk-01	
99090059	13 Sep 1999 06:50	61°02.000'N	5°57.000'W	273 m	4 m/s NE	HYDR	Rösk-01	
99090060	13 Sep 1999 08:28	61°12.000'N	6°22.000'W	230 m	4 m/s NE	HYDR	Rösk-01	
99090061	13 Sep 1999 09:30	61°16.450'N	6°37.630'W	101 m	4 m/s NE	HYDR	Rösk-01	
99090062	13 Sep 1999 17:48	61°14.000'N	9°43.000'W	1036 m	2 m/s E	HYDR	Rösk-01	
99090063	13 Sep 1999 19:05	61°11.000'N	9°28.000'W	719 m	2 m/s E	HYDR	Rösk-01	
99090064	13 Sep 1999 20:14	61°08.000'N	9°13.000'W	378 m	2 m/s E	HYDR	Rösk-01	
99090065	13 Sep 1999 21:15	61°05.000'N	8°58.000'W	179 m	2 m/s E	HYDR	Rösk-01	
99090066	13 Sep 1999 22:10	61°02.000'N	8°43.000'W	98 m	2 m/s E	HYDR	Rösk-01	
99090067	13 Sep 1999 23:04	60°59.000'N	8°28.000'W	111 m	2 m/s E	HYDR	Rösk-01	
99090068	13 Sep 1999 23:52	61°05.000'N	8°20.000'W	96 m	2 m/s E	HYDR	Rösk-01	
99090069	14 Sep 1999 00:42	61°10.000'N	8°11.000'W	130 m	2 m/s E	HYDR	Rösk-01	
99090070	14 Sep 1999 01:15	61°13.000'N	8°06.000'W	448 m	2 m/s E	HYDR	Rösk-01	
99090071	14 Sep 1999 02:00	61°16.000'N	8°00.000'W	879 m	2 m/s E	HYDR	Rösk-01	
99090072	14 Sep 1999 02:52	61°20.000'N	7°53.000'W	805 m	2 m/s E	HYDR	Rösk-01	
99090073	14 Sep 1999 03:55	61°25.000'N	7°44.000'W	350 m	2 m/s E	HYDR	Rösk-01	
99090074	14 Sep 1999 04:50	61°30.000'N	7°35.000'W	238 m	2 m/s E	HYDR	Rösk-01	
99090075	14 Sep 1999 06:16	61°40.000'N	7°18.000'W	126 m	2 m/s E	HYDR	Rösk-01	
99090076	14 Sep 1999 07:36	61°50.000'N	7°00.000'W	78 m	2 m/s E	HYDR	Rösk-01	

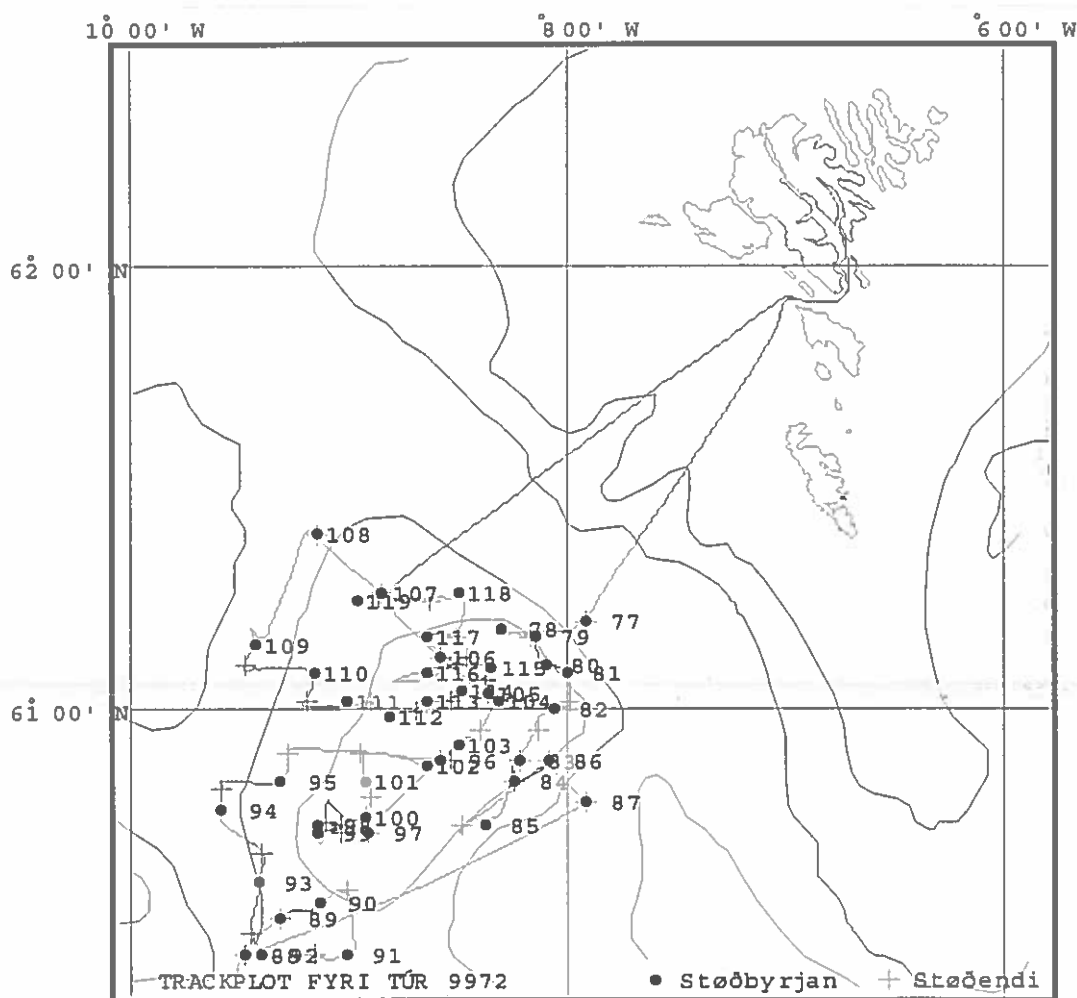
Rösk-01: CTD, Rosetta, Fluorimetur



Staðdata fyri tūr: 9972

Stað nr.	Byrjanartíð	Breidd	Longd	Botnd.	Vindur	Slag	Reiðsk.	Skeið
99090077	17 Sep 1999 04:00	61°12.000'N	7°55.000'W	870 m	10 m/s SE	HYDR	Rösk-01	
99090080	17 Sep 1999 08:55	61°06.000'N	8°06.000'W	118 m	10 m/s SE	HYDR	Rösk-01	
99090086	17 Sep 1999 19:43	60°53.000'N	8°05.000'W	336 m	4 m/s SE	HYDR	Rösk-01	
99090087	17 Sep 1999 20:46	60°47.000'N	7°55.000'W	931 m	4 m/s SE	HYDR	Rösk-01	
99090088	18 Sep 1999 02:10	60°26.000'N	9°29.000'W	773 m	4 m/s SE	HYDR	Rösk-01	
99090089	18 Sep 1999 03:25	60°31.000'N	9°19.000'W	387 m	4 m/s SE	HYDR	Rösk-01	
99090096	18 Sep 1999 20:06	60°53.000'N	8°35.000'W	133 m	10 m/s SE	HYDR	Rösk-01	
99090097	18 Sep 1999 21:49	60°43.000'N	8°55.000'W	124 m	10 m/s SE	HYDR	Rösk-01	
99090105	19 Sep 1999 17:43	61°02.000'N	8°22.000'W	97 m	10 m/s E	HYDR	Rösk-01	
99090106	19 Sep 1999 19:09	61°07.000'N	8°35.000'W	106 m	10 m/s E	HYDR	Rösk-01	
99090107	19 Sep 1999 20:31	61°16.000'N	8°51.000'W	287 m	10 m/s E	HYDR	Rösk-01	
99090108	19 Sep 1999 22:01	61°24.000'N	9°09.000'W	470 m	10 m/s E	HYDR	Rösk-01	

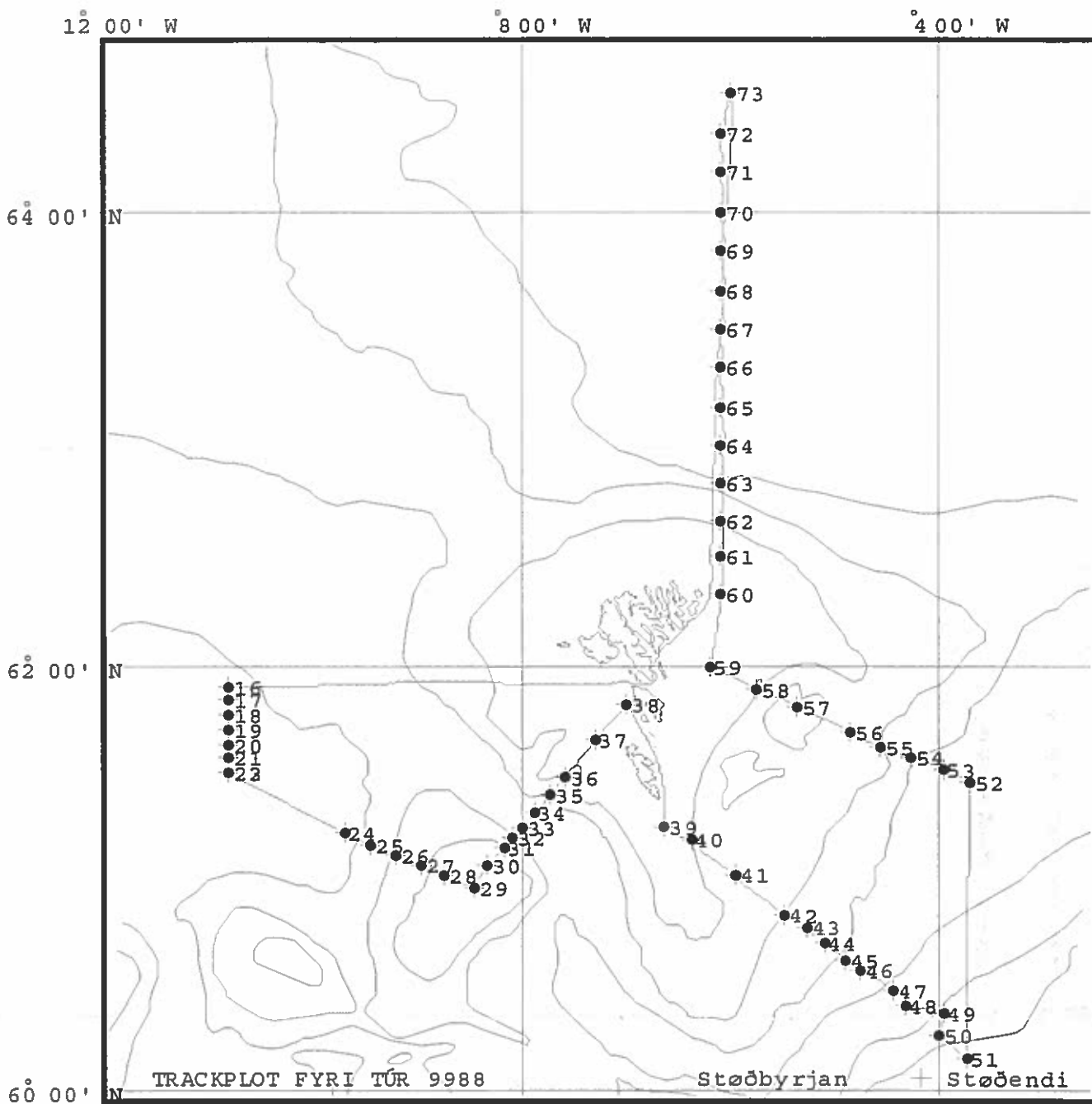
Rösk-01: CTD, Rosetta, Fluorimetur



Stoðdata fyri tūr: 9988

Stoð nr.	Byrjanartíð	Breidd	Longd	Botnd.	Vindur	Slag	Reiðsk.	Skeið
99110023	5 Nov 1999 15:15	61°31.000'N	10°50.000'W	1260 m	4 m/s NW	HYDR	Rðsk-02	
99110024	5 Nov 1999 19:02	61°14.000'N	9°43.000'W	1035 m	4 m/s NW	HYDR	Rðsk-02	
99110025	5 Nov 1999 20:15	61°11.000'N	9°28.000'W	720 m	4 m/s NW	HYDR	Rðsk-02	
99110026	5 Nov 1999 21:21	61°08.000'N	9°13.000'W	377 m	4 m/s NW	HYDR	Rðsk-02	
99110027	5 Nov 1999 22:18	61°05.000'N	8°58.000'W	177 m	4 m/s NW	HYDR	Rðsk-02	
99110028	5 Nov 1999 23:10	61°02.000'N	8°45.000'W	102 m	4 m/s NW	HYDR	Rðsk-02	
99110029	6 Nov 1999 00:10	60°59.000'N	8°28.000'W	110 m	4 m/s NW	HYDR	Rðsk-02	
99110030	6 Nov 1999 01:02	61°05.000'N	8°20.000'W	97 m	4 m/s NW	HYDR	Rðsk-02	
99110031	6 Nov 1999 01:51	61°10.000'N	8°11.000'W	126 m	4 m/s NW	HYDR	Rðsk-02	
99110032	6 Nov 1999 02:26	61°13.000'N	8°06.000'W	446 m	4 m/s NW	HYDR	Rðsk-02	
99110033	6 Nov 1999 03:10	61°16.000'N	8°00.000'W	879 m	4 m/s NW	HYDR	Rðsk-02	
99110034	6 Nov 1999 04:12	61°20.000'N	7°53.000'W	806 m	4 m/s NW	HYDR	Rðsk-02	
99110035	6 Nov 1999 05:13	61°25.000'N	7°44.000'W	360 m	4 m/s NW	HYDR	Rðsk-02	
99110036	6 Nov 1999 06:03	61°30.000'N	7°35.000'W	240 m	7 m/s NW	HYDR	Rðsk-02	
99110037	6 Nov 1999 07:24	61°40.000'N	7°18.000'W	127 m	7 m/s NW	HYDR	Rðsk-02	
99110038	6 Nov 1999 08:41	61°50.000'N	7°00.000'W	74 m	7 m/s NW	HYDR	Rðsk-02	
99110039	6 Nov 1999 11:32	61°16.000'N	6°38.000'W	102 m	7 m/s NW	HYDR	Rðsk-02	
99110040	6 Nov 1999 12:25	61°12.000'N	6°22.000'W	229 m	7 m/s NW	HYDR	Rðsk-02	
99110041	6 Nov 1999 14:02	61°02.000'N	5°57.000'W	271 m	7 m/s NW	HYDR	Rðsk-02	
99110042	6 Nov 1999 15:55	60°51.000'N	5°29.000'W	591 m	7 m/s NW	HYDR	Rðsk-02	
99110043	6 Nov 1999 17:00	60°47.000'N	5°16.000'W	823 m	Stilli	HYDR	Rðsk-02	
99110044	6 Nov 1999 18:00	60°43.000'N	5°06.000'W	913 m	5 m/s S	HYDR	Rðsk-02	
99110045	6 Nov 1999 19:10	60°38.000'N	4°54.000'W	1022 m	5 m/s S	HYDR	Rðsk-02	
99110046	6 Nov 1999 20:11	60°35.000'N	4°45.000'W	1088 m	5 m/s S	HYDR	Rðsk-02	
99110047	6 Nov 1999 21:53	60°29.000'N	4°26.000'W	988 m	5 m/s S	HYDR	Rðsk-02	
99110048	6 Nov 1999 22:54	60°25.000'N	4°19.000'W	650 m	5 m/s S	HYDR	Rðsk-02	
99110049	7 Nov 1999 00:12	60°23.000'N	3°57.000'W	379 m	5 m/s S	HYDR	Rðsk-02	
99110050	7 Nov 1999 01:07	60°16.000'N	3°59.000'W	191 m	10 m/s S	HYDR	Rðsk-02	
99110051	7 Nov 1999 02:15	60°10.000'N	3°44.000'W	142 m	10 m/s S	HYDR	Rðsk-02	
99110052	7 Nov 1999 09:12	61°28.000'N	3°42.000'W	1232 m	10 m/s S	HYDR	Rðsk-02	
99110053	7 Nov 1999 10:36	61°32.000'N	3°57.000'W	1220 m	10 m/s S	HYDR	Rðsk-02	
99110054	7 Nov 1999 12:04	61°35.000'N	4°15.000'W	981 m	8 m/s SW	HYDR	Rðsk-02	
99110055	7 Nov 1999 13:26	61°38.000'N	4°33.000'W	539 m	8 m/s SW	HYDR	Rðsk-02	
99110056	7 Nov 1999 14:40	61°42.000'N	4°51.000'W	228 m	8 m/s SW	HYDR	Rðsk-02	
99110057	7 Nov 1999 16:25	61°49.000'N	5°21.000'W	173 m	8 m/s SW	HYDR	Rðsk-02	
99110058	7 Nov 1999 17:42	61°54.000'N	5°45.000'W	286 m	8 m/s SW	HYDR	Rðsk-02	
99110059	7 Nov 1999 19:14	62°00.000'N	6°12.000'W	124 m	8 m/s SW	HYDR	Rðsk-02	
99110060	7 Nov 1999 21:05	62°20.000'N	6°05.000'W	81 m	8 m/s SW	HYDR	Rðsk-02	
99110061	7 Nov 1999 22:08	62°30.000'N	6°05.000'W	111 m	8 m/s SW	HYDR	Rðsk-02	
99110062	7 Nov 1999 23:16	62°40.000'N	6°05.000'W	186 m	8 m/s SW	HYDR	Rðsk-02	
99110063	8 Nov 1999 00:22	62°50.000'N	6°05.000'W	554 m	8 m/s SW	HYDR	Rðsk-02	
99110064	8 Nov 1999 01:40	63°00.000'N	6°05.000'W	1700 m	8 m/s SW	HYDR	Rðsk-02	
99110065	8 Nov 1999 03:26	63°10.000'N	6°05.000'W	1900 m	8 m/s SW	HYDR	Rðsk-02	
99110066	8 Nov 1999 05:10	63°20.000'N	6°05.000'W	1700 m	8 m/s SW	HYDR	Rðsk-02	
99110067	8 Nov 1999 06:44	63°30.000'N	6°05.000'W	1800 m	8 m/s SW	HYDR	Rðsk-02	
99110068	8 Nov 1999 08:27	63°40.000'N	6°05.000'W	2100 m	8 m/s SW	HYDR	Rðsk-02	
99110069	8 Nov 1999 10:06	63°50.000'N	6°05.000'W	2400 m	8 m/s SW	HYDR	Rðsk-02	
99110070	8 Nov 1999 11:40	64°00.000'N	6°05.000'W	2400 m	8 m/s SW	HYDR	Rðsk-02	
99110071	8 Nov 1999 13:30	64°10.000'N	6°05.000'W	2500 m	10 m/s SW	HYDR	Rðsk-02	
99110072	8 Nov 1999 15:10	64°20.000'N	6°05.000'W	3200 m	12 m/s SW	HYDR	Rðsk-02	
99110073	8 Nov 1999 16:50	64°30.000'N	6°00.000'W	3300 m	12 m/s SW	HYDR	Rðsk-02	

Rðsk-02: CTD, Rosetta, Fluorimetur



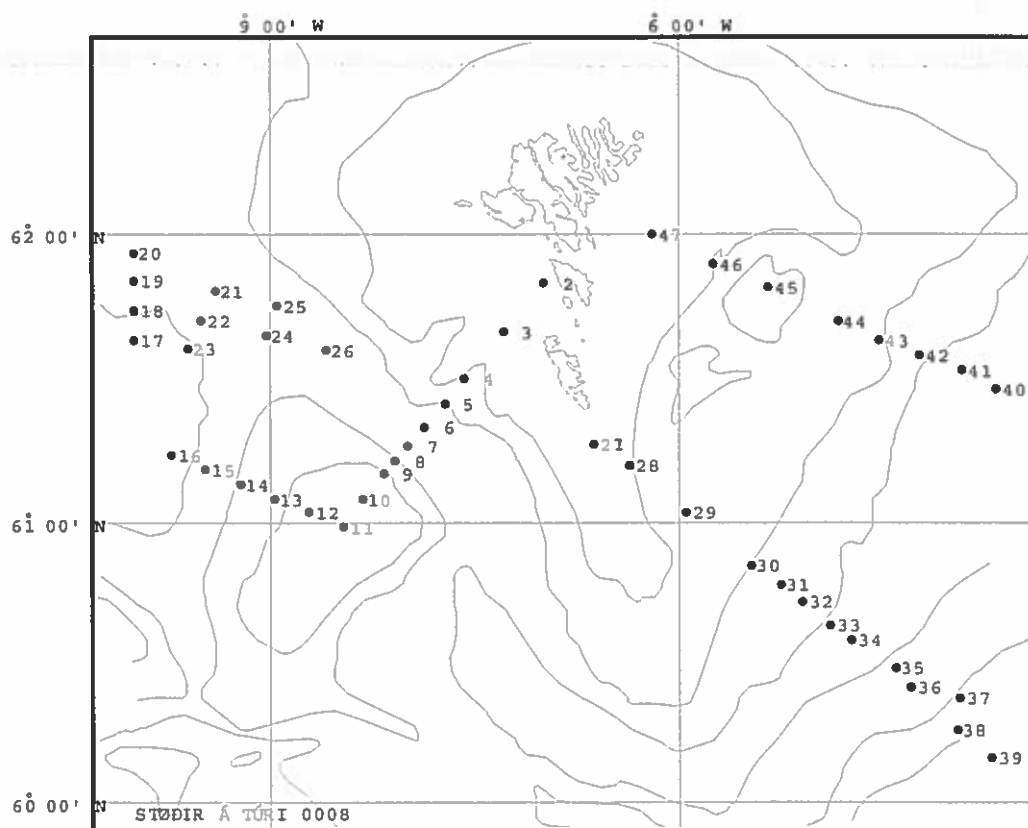
Hydrografi støðir 2000

Túrn.	Túrnavn	Tal av støðum	Sk. N	Sk. V	Sk. S	Sk. E
0008	Standard skurðir	37		x	x	x
0012	Yvirlitstroling	11	x			
0020	Føroyabanki	12				
0028	Biologisk oceanografi	55				
0032	Svartkjaftur/Hydrografi	143	x	x		x
0040	Standard skurðir	33	x	x		x
0044	Yngul/æti	73				
0048	Standard skurðir	14			x	
0060	Standard skurðir	51	x	x	x	x
0068	Føroyabanki	12				
0084	Standard skurðir	50	x	x	x	x

Stoðdata fyri túr: 0008

Stoð nr.	Byrjanartíð	Breidd	Longd	Botnd.	Vindur	Slag	Reiðsk.	Skeið
00080001	25 Feb 2000 09:35	61°16.400'N	6°37.600'W	101 m	15 m/s SW	HYDR	Røsk-01	
00080002	26 Feb 2000 09:17	61°50.000'N	7°00.000'W	79 m	15 m/s SW	HYDR	Røsk-02	
00080003	26 Feb 2000 12:15	61°40.000'N	7°18.000'W	124 m	12 m/s SW	HYDR	Røsk-02	
00080004	26 Feb 2000 15:45	61°30.000'N	7°35.000'W	238 m	15 m/s SW	HYDR	Røsk-02	
00080005	26 Feb 2000 17:42	61°25.000'N	7°44.000'W	363 m	18 m/s S	HYDR	Røsk-02	
00080006	26 Feb 2000 20:02	61°20.000'N	7°53.000'W	801 m	18 m/s S	HYDR	Røsk-02	
00080007	26 Feb 2000 22:40	61°16.000'N	8°00.000'W	883 m	20 m/s S	HYDR	Røsk-02	
00080008	27 Feb 2000 00:50	61°13.000'N	8°06.000'W	450 m	20 m/s S	HYDR	Røsk-02	
00080009	27 Feb 2000 06:35	61°10.000'N	8°11.000'W	137 m	20 m/s S	HYDR	Røsk-02	
00080010	27 Feb 2000 08:24	61°05.000'N	8°20.000'W	97 m	15 m/s SW	HYDR	Røsk-02	
00080011	27 Feb 2000 10:00	60°59.000'N	8°28.000'W	108 m	15 m/s SW	HYDR	Røsk-02	
00080012	27 Feb 2000 11:42	61°02.000'N	8°43.000'W	96 m	15 m/s SW	HYDR	Røsk-02	
00080013	27 Feb 2000 13:35	61°05.000'N	8°58.000'W	180 m	15 m/s SW	HYDR	Røsk-02	
00080014	27 Feb 2000 15:20	61°08.000'N	9°13.000'W	381 m	15 m/s SW	HYDR	Røsk-02	
00080015	27 Feb 2000 16:59	61°11.000'N	9°28.000'W	722 m	15 m/s SW	HYDR	Røsk-02	
00080016	27 Feb 2000 18:15	61°14.000'N	9°43.000'W	1036 m	15 m/s SW	HYDR	Røsk-02	
00080027	28 Feb 2000 19:15	61°16.300'N	6°37.900'W	107 m	20 m/s SW	HYDR	Røsk-02	
00080028	28 Feb 2000 20:24	61°12.000'N	6°22.000'W	234 m	18 m/s SW	HYDR	Røsk-02	
00080029	28 Feb 2000 22:20	61°02.000'N	5°57.000'W	273 m	18 m/s SW	HYDR	Røsk-02	
00080030	29 Feb 2000 00:30	60°51.000'N	5°29.000'W	585 m	18 m/s SW	HYDR	Røsk-02	
00080031	29 Feb 2000 01:45	60°47.000'N	5°16.000'W	829 m	18 m/s SW	HYDR	Røsk-02	
00080032	29 Feb 2000 02:50	60°43.000'N	5°06.000'W	913 m	18 m/s SW	HYDR	Røsk-02	
00080033	29 Feb 2000 04:10	60°38.000'N	4°54.000'W	1025 m	18 m/s SW	HYDR	Røsk-02	
00080034	29 Feb 2000 05:17	60°35.000'N	4°45.000'W	1088 m	18 m/s SW	HYDR	Røsk-02	
00080035	29 Feb 2000 06:50	60°29.000'N	4°26.000'W	993 m	18 m/s SW	HYDR	Røsk-02	
00080036	29 Feb 2000 07:48	60°25.000'N	4°19.000'W	666 m	12 m/s W	HYDR	Røsk-02	
00080037	29 Feb 2000 09:02	60°22.600'N	3°57.700'W	393 m	12 m/s W	HYDR	Røsk-02	
00080038	29 Feb 2000 09:57	60°16.000'N	3°59.000'W	202 m	12 m/s W	HYDR	Røsk-02	
00080039	29 Feb 2000 11:01	60°10.000'N	3°44.000'W	143 m	12 m/s NW	HYDR	Røsk-02	
00080040	29 Feb 2000 19:05	61°28.000'N	3°42.000'W	1234 m	14 m/s N	HYDR	Røsk-02	
00080041	29 Feb 2000 20:45	61°32.000'N	3°57.000'W	1225 m	14 m/s N	HYDR	Røsk-02	
00080042	29 Feb 2000 22:36	61°35.000'N	4°15.000'W	996 m	14 m/s N	HYDR	Røsk-02	
00080043	1 Mar 2000 00:27	61°38.000'N	4°33.000'W	550 m	20 m/s N	HYDR	Røsk-02	
00080044	1 Mar 2000 02:05	61°42.000'N	4°51.000'W	229 m	20 m/s N	HYDR	Røsk-02	
00080045	1 Mar 2000 04:07	61°49.000'N	5°21.000'W	177 m	23 m/s N	HYDR	Røsk-02	
00080046	1 Mar 2000 05:45	61°54.000'N	5°45.000'W	288 m	25 m/s N	HYDR	Røsk-02	
00080047	1 Mar 2000 07:28	62°00.000'N	6°12.000'W	123 m	25 m/s N	HYDR	Røsk-02	

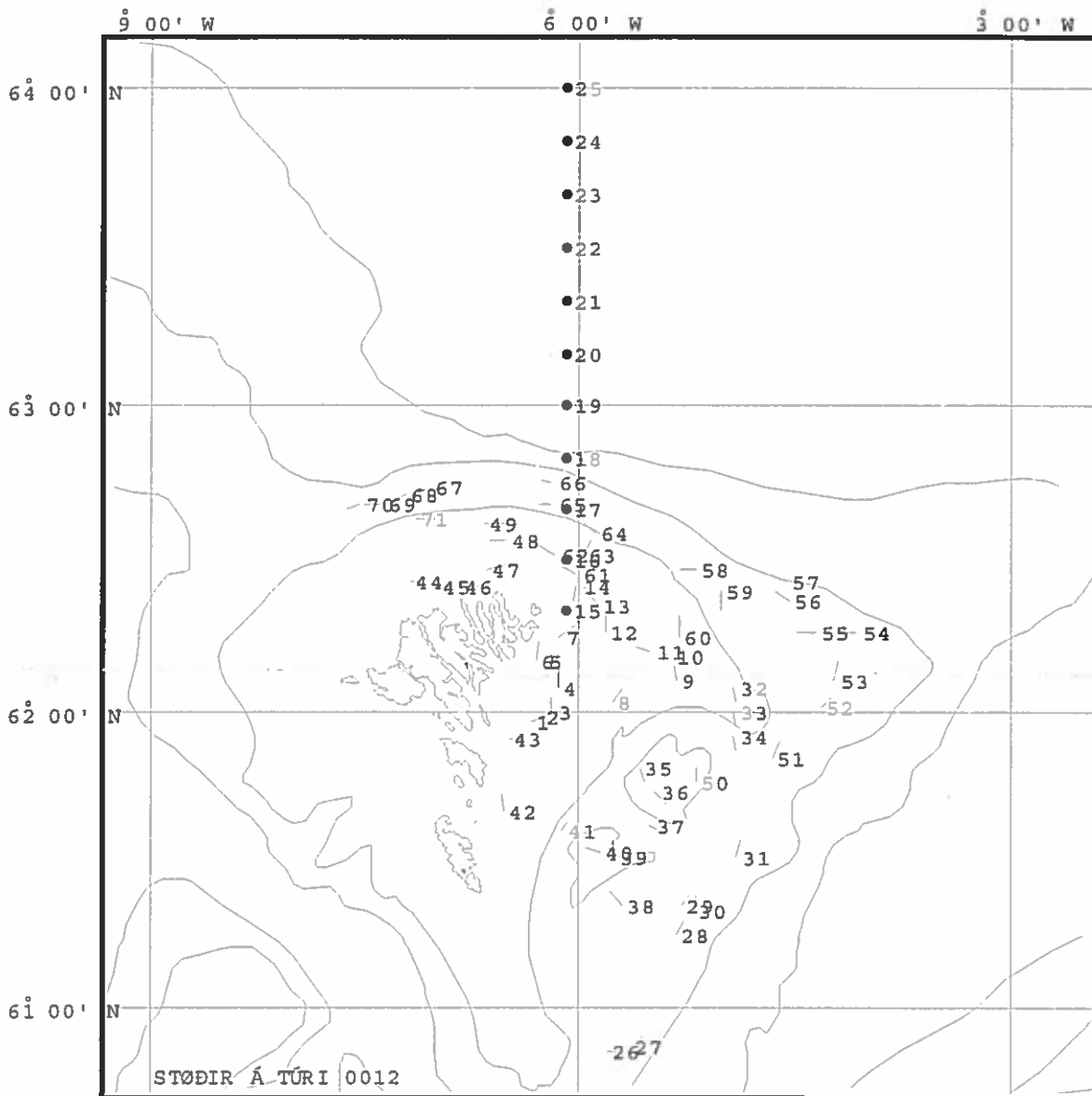
Røsk-01: CTD, Rosetta, Fluorimetur
 Røsk-02: CTD, Rosetta



Staðdata fyrri túr: 0012

Stað nr.	Byrjanartíð	Breidd	Longd	Botnd.	Vindur	Slag	Reiðsk.	Skeið
00120015	4 Mar 2000 19:00	62°20.000'N	6°05.000'W	82 m	6 m/s W	HYDR	Rðsk-03	
00120016	4 Mar 2000 20:10	62°30.000'N	6°05.000'W	110 m	6 m/s W	HYDR	Rðsk-03	
00120017	4 Mar 2000 21:16	62°40.000'N	6°05.000'W	190 m	8 m/s SW	HYDR	Rðsk-03	
00120018	4 Mar 2000 22:30	62°50.000'N	6°05.000'W	550 m	12 m/s SW	HYDR	Rðsk-03	
00120019	4 Mar 2000 23:50	63°00.000'N	6°05.000'W	1694 m	12 m/s SW	HYDR	Rðsk-03	
00120020	5 Mar 2000 01:40	63°10.000'N	6°05.000'W	1939 m	12 m/s SW	HYDR	Rðsk-03	
00120021	5 Mar 2000 03:25	63°20.000'N	6°05.000'W	1731 m	12 m/s SW	HYDR	Rðsk-03	
00120022	5 Mar 2000 05:15	63°30.000'N	6°05.000'W	1831 m	12 m/s SW	HYDR	Rðsk-03	
00120023	5 Mar 2000 07:06	63°40.000'N	6°05.000'W	2150 m	15 m/s SW	HYDR	Rðsk-03	
00120024	5 Mar 2000 09:10	63°50.000'N	6°05.000'W	2400 m	15 m/s SW	HYDR	Rðsk-03	
00120025	5 Mar 2000 11:00	64°00.000'N	6°05.000'W	2400 m	15 m/s SW	HYDR	Rðsk-03	

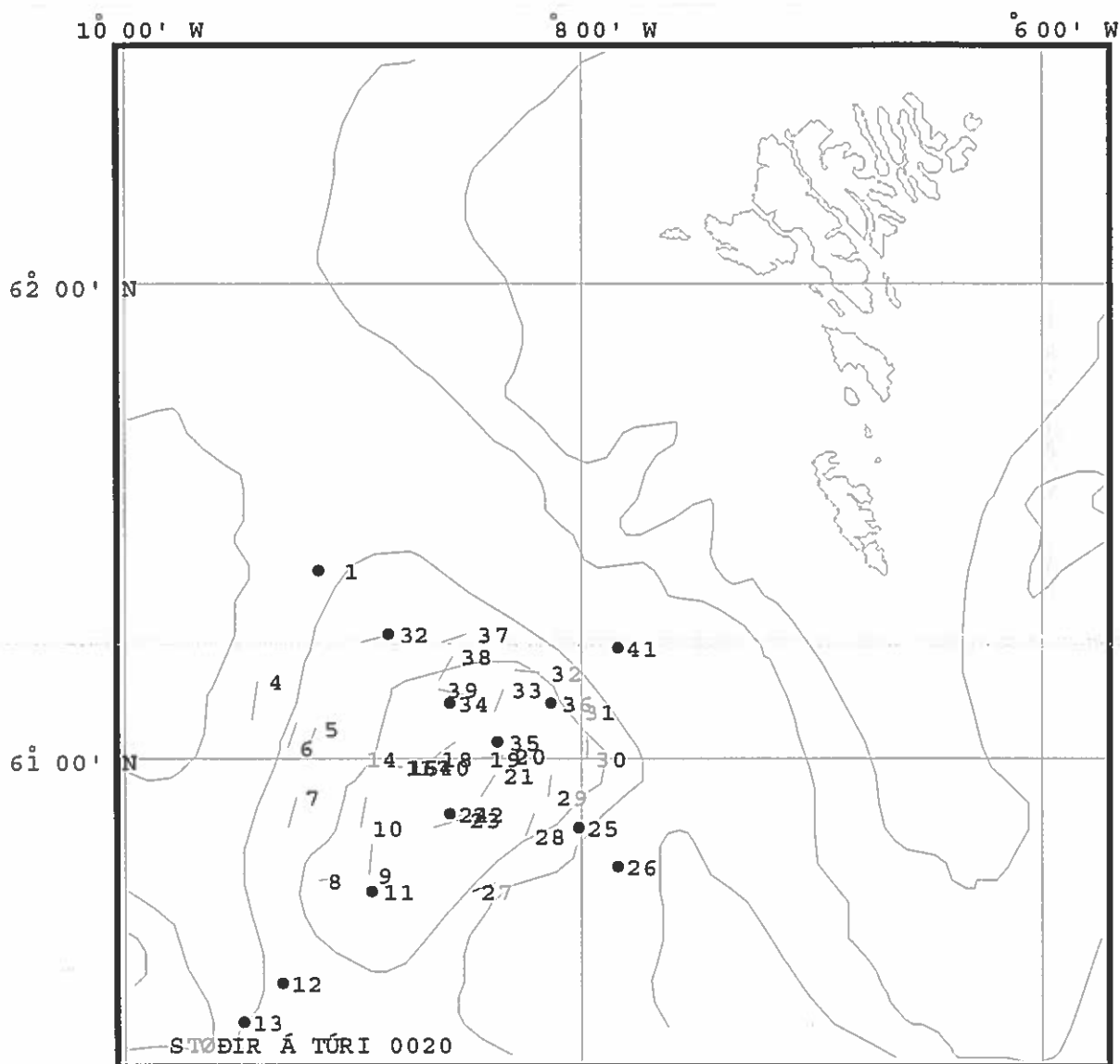
Rðsk-03: CTD, Rosetta



Staðdata fyri túr: 0020

Stað nr.	Byrjanartíð	Breidd	Longd	Botnd.	Vindur	Slag	Reiðsk.	Skeið
00200001	31 Mar 2000 03:05	61°24.000'N	9°09.000'W	474 m	1 m/s SW	HYDR	Rðsk-01	
00200002	31 Mar 2000 05:22	61°16.000'N	8°51.000'W	291 m	1 m/s SW	HYDR	Rðsk-01	
00200011	1 Apr 2000 18:20	60°43.000'N	8°55.000'W	125 m	15 m/s NE	HYDR	Rðsk-01	
00200012	1 Apr 2000 20:31	60°31.000'N	9°19.000'W	391 m	15 m/s NE	HYDR	Rðsk-01	
00200013	1 Apr 2000 21:40	60°26.000'N	9°29.000'W	773 m	15 m/s NE	HYDR	Rðsk-01	
00200024	2 Apr 2000 18:49	60°53.000'N	8°35.000'W	136 m	6 m/s NE	HYDR	Rðsk-01	
00200025	2 Apr 2000 20:49	60°51.000'N	8°01.000'W	743 m	12 m/s NE	HYDR	Rðsk-01	
00200026	2 Apr 2000 21:57	60°46.000'N	7°51.000'W	953 m	12 m/s NE	HYDR	Rðsk-01	
00200034	3 Apr 2000 18:27	61°07.000'N	8°35.000'W	107 m	5 m/s N	HYDR	Rðsk-01	
00200035	3 Apr 2000 19:33	61°02.000'N	8°22.000'W	99 m	5 m/s N	HYDR	Rðsk-01	
00200036	3 Apr 2000 20:33	61°07.000'N	8°08.000'W	117 m	5 m/s N	HYDR	Rðsk-01	
00200041	4 Apr 2000 14:35	61°14.000'N	7°51.000'W	885 m	8 m/s NW	HYDR	Rðsk-01	

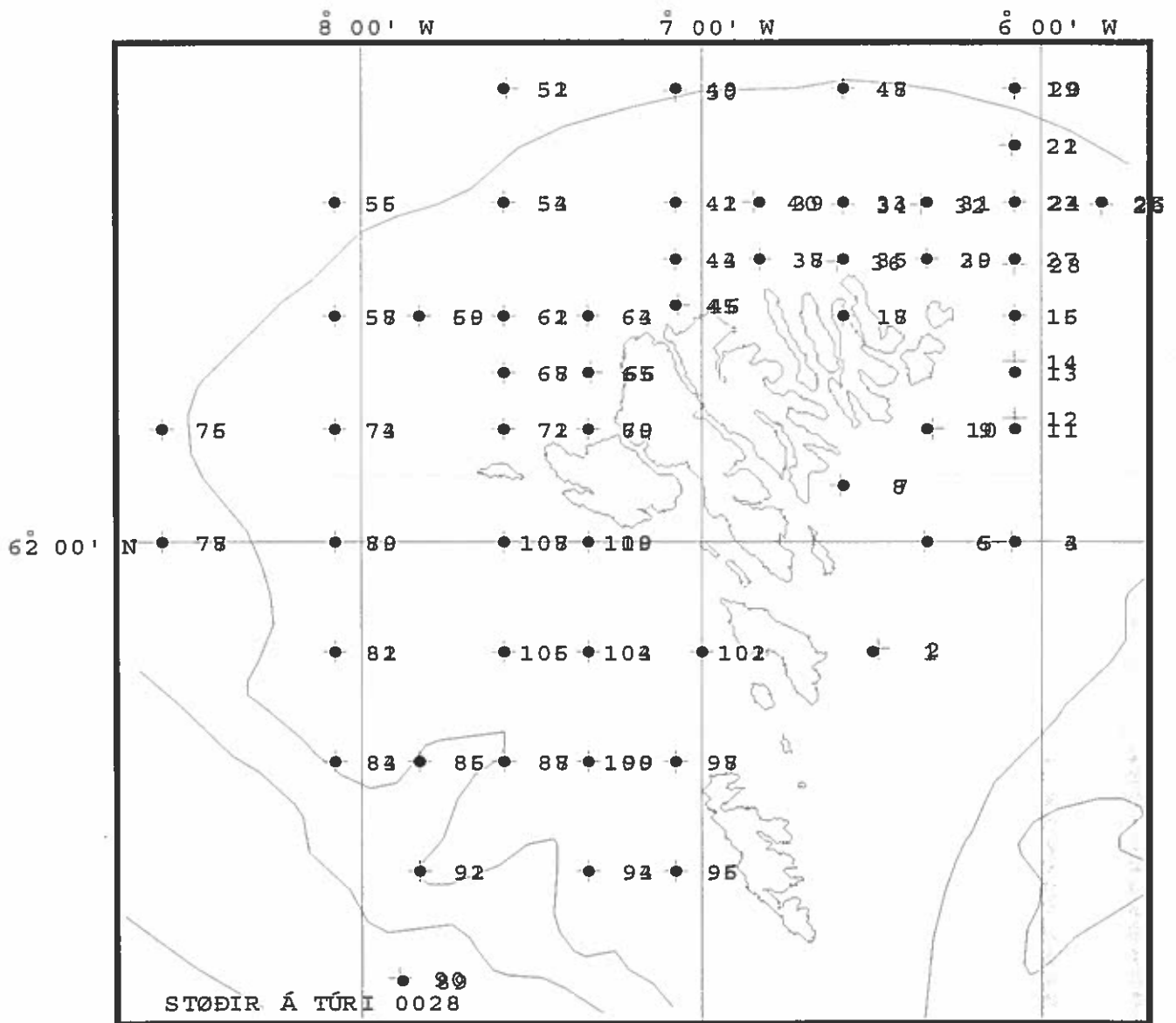
Rðsk-01: CTD, Rosetta, Fluorimetur



Staðdata fyrri tús: 0028

Stað nr.	Byrjanartíð	Breidd	Longd	Botnd.	Vindur	Slag	Reiðsk.	Skeið
00280001	28 Apr 2000 05:50	61°50.000'N	6°30.000'W	45 m	6 m/s NE	HYDR	Rösk-01	
00280003	28 Apr 2000 08:18	62°00.000'N	6°05.000'W	124 m	5 m/s SE	HYDR	Rösk-01	
00280005	28 Apr 2000 09:18	62°00.000'N	6°20.000'W	102 m	5 m/s SE	HYDR	Rösk-01	
00280007	28 Apr 2000 10:37	62°05.000'N	6°35.000'W	52 m	5 m/s SE	HYDR	Rösk-01	
00280009	28 Apr 2000 11:57	62°10.000'N	6°20.000'W	75 m	5 m/s SE	HYDR	Rösk-01	
00280011	28 Apr 2000 13:04	62°10.000'N	6°05.000'W	109 m	5 m/s SE	HYDR	Rösk-01	
00280013	28 Apr 2000 13:57	62°15.000'N	6°05.000'W	88 m	5 m/s SE	HYDR	Rösk-01	
00280015	28 Apr 2000 14:48	62°20.000'N	6°05.000'W	82 m	5 m/s SE	HYDR	Rösk-01	
00280017	28 Apr 2000 16:37	62°20.000'N	6°34.960'W	191 m	6 m/s E	HYDR	Rösk-01	
00280019	29 Apr 2000 05:32	62°40.000'N	6°05.000'W	227 m	6 m/s E	HYDR	Rösk-01	
00280021	29 Apr 2000 06:30	62°35.000'N	6°05.000'W	150 m	6 m/s E	HYDR	Rösk-01	
00280023	29 Apr 2000 07:20	62°30.000'N	6°05.000'W	144 m	Stilli	HYDR	Rösk-01	
00280025	29 Apr 2000 08:16	62°30.000'N	5°50.000'W	153 m	Stilli	HYDR	Rösk-01	
00280027	29 Apr 2000 09:25	62°25.000'N	6°05.000'W	93 m	Stilli	HYDR	Rösk-01	
00280029	29 Apr 2000 10:27	62°25.000'N	6°20.000'W	76 m	Stilli	HYDR	Rösk-01	
00280031	29 Apr 2000 11:20	62°30.000'N	6°20.000'W	91 m	Stilli	HYDR	Rösk-01	
00280033	29 Apr 2000 12:22	62°30.000'N	6°35.000'W	88 m	Stilli	HYDR	Rösk-01	
00280035	29 Apr 2000 13:09	62°25.000'N	6°35.000'W	84 m	Stilli	HYDR	Rösk-01	
00280037	29 Apr 2000 13:59	62°25.000'N	6°50.000'W	95 m	4 m/s SE	HYDR	Rösk-01	
00280039	29 Apr 2000 14:47	62°30.000'N	6°50.000'W	102 m	4 m/s SE	HYDR	Rösk-01	
00280041	29 Apr 2000 15:44	62°30.000'N	7°05.000'W	90 m	4 m/s SE	HYDR	Rösk-01	
00280043	29 Apr 2000 16:35	62°25.000'N	7°04.900'W	92 m	4 m/s SE	HYDR	Rösk-01	
00280045	29 Apr 2000 17:25	62°21.000'N	7°05.000'W	87 m	4 m/s SE	HYDR	Rösk-01	
00280047	30 Apr 2000 05:30	62°40.000'N	6°35.000'W	159 m	5 m/s NW	HYDR	Rösk-01	
00280049	30 Apr 2000 07:11	62°40.000'N	7°05.000'W	159 m	5 m/s NW	HYDR	Rösk-01	
00280051	30 Apr 2000 08:55	62°40.000'N	7°35.000'W	259 m	5 m/s SW	HYDR	Rösk-01	
00280053	30 Apr 2000 10:10	62°30.000'N	7°35.000'W	110 m	5 m/s SW	HYDR	Rösk-01	
00280055	30 Apr 2000 11:44	62°30.000'N	8°05.000'W	190 m	5 m/s SW	HYDR	Rösk-01	
00280057	30 Apr 2000 13:02	62°20.000'N	8°05.000'W	114 m	5 m/s SW	HYDR	Rösk-01	
00280059	30 Apr 2000 14:05	62°20.000'N	7°50.000'W	110 m	5 m/s SW	HYDR	Rösk-01	
00280061	30 Apr 2000 15:15	62°20.000'N	7°35.000'W	92 m	5 m/s SW	HYDR	Rösk-01	
00280063	30 Apr 2000 16:14	62°20.000'N	7°20.000'W	93 m	5 m/s SW	HYDR	Rösk-01	
00280065	30 Apr 2000 17:01	62°15.000'N	7°20.000'W	99 m	5 m/s SW	HYDR	Rösk-01	
00280067	30 Apr 2000 18:02	62°15.000'N	7°35.000'W	97 m	5 m/s SW	HYDR	Rösk-01	
00280069	1 Mai 2000 05:28	62°10.000'N	7°20.000'W	67 m	5 m/s SW	HYDR	Rösk-01	
00280071	1 Mai 2000 06:29	62°10.000'N	7°35.000'W	86 m	5 m/s SW	HYDR	Rösk-01	
00280073	1 Mai 2000 08:16	62°10.000'N	8°05.000'W	106 m	5 m/s SW	HYDR	Rösk-01	
00280075	1 Mai 2000 10:00	62°10.000'N	8°35.000'W	175 m	8 m/s SSW	HYDR	Rösk-01	
00280077	1 Mai 2000 11:10	62°00.000'N	8°35.000'W	219 m	8 m/s SSW	HYDR	Rösk-01	
00280079	1 Mai 2000 13:00	62°00.000'N	8°05.000'W	127 m	8 m/s SSW	HYDR	Rösk-01	
00280081	1 Mai 2000 14:15	61°50.000'N	8°05.000'W	161 m	8 m/s SSW	HYDR	Rösk-01	
00280083	1 Mai 2000 15:36	61°40.000'N	8°05.000'W	168 m	8 m/s SSW	HYDR	Rösk-01	
00280085	1 Mai 2000 16:38	61°40.000'N	7°50.000'W	351 m	8 m/s S	HYDR	Rösk-01	
00280087	1 Mai 2000 17:39	61°40.000'N	7°35.000'W	241 m	8 m/s S	HYDR	Rösk-01	
00280089	2 Mai 2000 05:26	61°20.000'N	7°53.000'W	808 m	8 m/s S	HYDR	Rösk-01	
00280091	2 Mai 2000 06:55	61°30.000'N	7°50.000'W	153 m	6 m/s SW	HYDR	Rösk-01	
00280093	2 Mai 2000 08:27	61°30.000'N	7°20.000'W	164 m	6 m/s SW	HYDR	Rösk-01	
00280095	2 Mai 2000 09:23	61°30.000'N	7°05.000'W	82 m	5 m/s W	HYDR	Rösk-01	
00280097	2 Mai 2000 10:45	61°40.000'N	7°05.000'W	66 m	Stilli	HYDR	Rösk-01	
00280099	2 Mai 2000 11:40	61°40.000'N	7°20.000'W	131 m	Stilli	HYDR	Rösk-01	
00280101	2 Mai 2000 13:35	61°50.000'N	7°00.000'W	74 m	3 m/s W	HYDR	Rösk-01	
00280103	2 Mai 2000 15:34	61°50.000'N	7°20.000'W	119 m	3 m/s W	HYDR	Rösk-01	
00280105	2 Mai 2000 16:33	61°50.000'N	7°35.000'W	141 m	4 m/s WNW	HYDR	Rösk-01	
00280107	2 Mai 2000 17:42	62°00.000'N	7°35.000'W	104 m	4 m/s WNW	HYDR	Rösk-01	
00280109	2 Mai 2000 18:42	62°00.000'N	7°20.000'W	83 m	4 m/s WNW	HYDR	Rösk-01	

Rösk-01: CTD, Rosetta, Fluorimetur

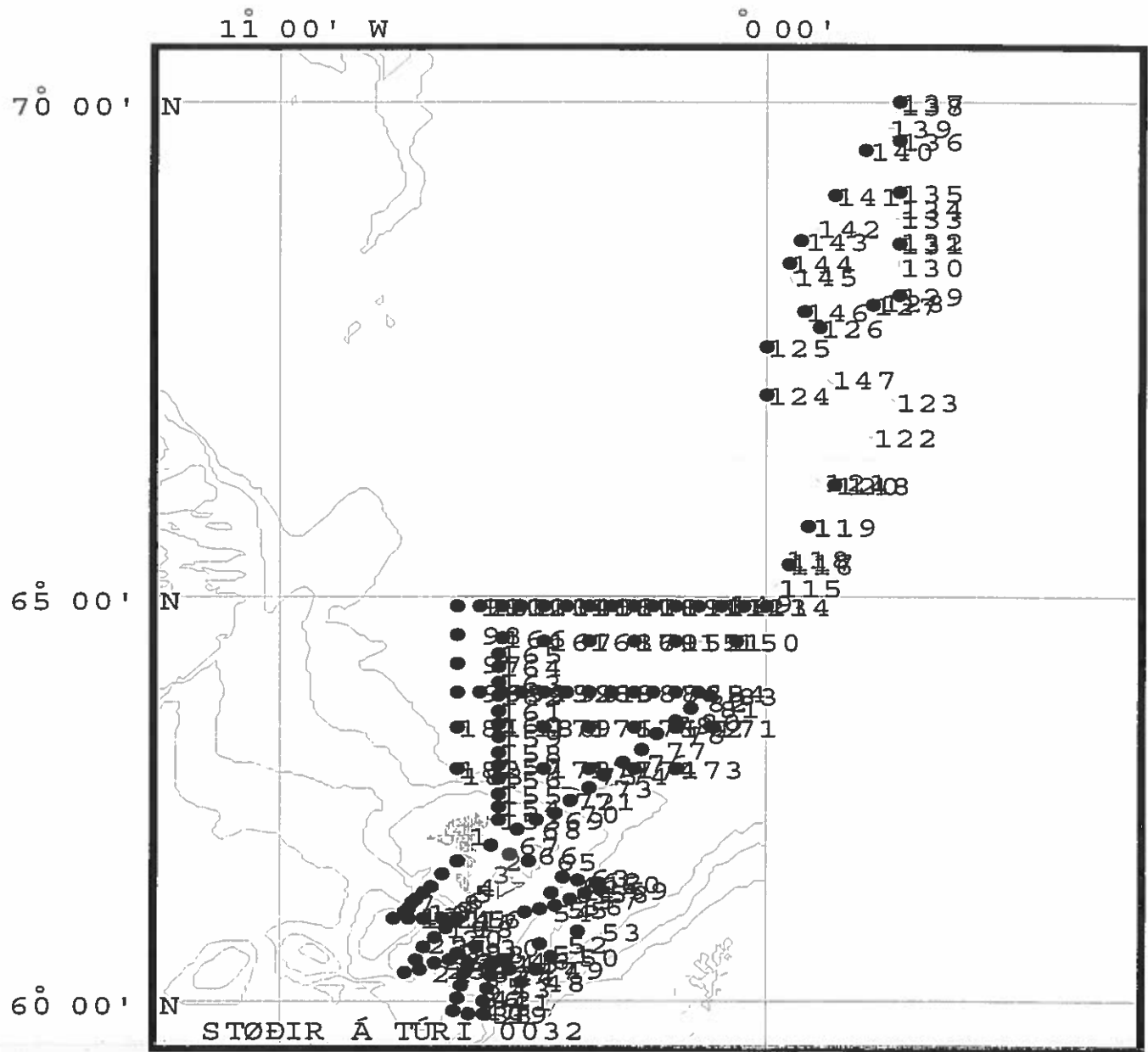


Stoðdata fyrri tús: 0032

Stoð nr.	Byrjanartíð	Breidd	Longd	Botnd.	Vindur	Slag	Reiðsk.	Skeið
00320002	6 Mai 2000 01:15	61°50.000'N	7°00.000'W	75 m	4 m/s SE	HYDR	Rösk-02	
00320003	6 Mai 2000 03:03	61°40.000'N	7°18.000'W	127 m	4 m/s SE	HYDR	Rösk-02	
00320004	6 Mai 2000 05:00	61°30.000'N	7°35.000'W	240 m	4 m/s SE	HYDR	Rösk-02	
00320005	6 Mai 2000 06:06	61°25.000'N	7°44.000'W	343 m	4 m/s SE	HYDR	Rösk-02	
00320006	6 Mai 2000 07:09	61°20.000'N	7°53.000'W	806 m	4 m/s SE	HYDR	Rösk-02	
00320008	6 Mai 2000 11:23	61°16.000'N	8°00.000'W	878 m	4 m/s SE	HYDR	Rösk-02	
00320009	6 Mai 2000 12:45	61°13.000'N	8°06.000'W	451 m	Stilli	HYDR	Rösk-02	
00320010	6 Mai 2000 13:46	61°10.000'N	8°11.000'W	130 m	Stilli	HYDR	Rösk-02	
00320011	6 Mai 2000 15:00	61°05.000'N	8°26.000'W	97 m	Stilli	HYDR	Rösk-02	
00320012	6 Mai 2000 16:21	61°05.000'N	8°06.000'W	112 m	Stilli	HYDR	Rösk-02	
00320014	6 Mai 2000 20:04	61°05.000'N	7°45.000'W	923 m	Stilli	HYDR	Rösk-02	
00320015	6 Mai 2000 21:51	61°05.000'N	7°21.000'W	779 m	Stilli	HYDR	Rösk-02	
00320016	6 Mai 2000 23:30	61°05.000'N	7°00.000'W	222 m	Stilli	HYDR	Rösk-02	
00320017	7 Mai 2000 00:37	61°01.000'N	7°09.000'W	449 m	Stilli	HYDR	Rösk-02	
00320018	7 Mai 2000 02:25	60°58.000'N	7°14.000'W	680 m	Stilli	HYDR	Rösk-02	
00320020	7 Mai 2000 09:10	60°50.000'N	7°29.000'W	920 m	3 m/s NW	HYDR	Rösk-02	
00320021	7 Mai 2000 11:14	60°42.000'N	7°45.000'W	999 m	Stilli	HYDR	Rösk-02	
00320023	7 Mai 2000 18:01	60°31.000'N	7°55.000'W	951 m	Stilli	HYDR	Rösk-02	
00320024	7 Mai 2000 20:19	60°21.000'N	8°10.000'W	654 m	Stilli	HYDR	Rösk-02	
00320025	7 Mai 2000 22:00	60°25.000'N	7°49.000'W	951 m	3 m/s NE	HYDR	Rösk-02	
00320026	7 Mai 2000 23:45	60°30.000'N	7°30.000'W	1088 m	3 m/s NE	HYDR	Rösk-02	
00320027	8 Mai 2000 01:33	60°33.000'N	7°09.000'W	941 m	3 m/s NE	HYDR	Rösk-02	
00320028	8 Mai 2000 03:25	60°38.000'N	6°57.000'W	514 m	3 m/s NE	HYDR	Rösk-02	
00320030	8 Mai 2000 10:24	60°42.000'N	6°35.000'W	234 m	3 m/s E	HYDR	Rösk-02	
00320031	8 Mai 2000 12:10	60°30.000'N	6°44.000'W	430 m	Stilli	HYDR	Rösk-02	
00320032	8 Mai 2000 13:50	60°22.000'N	6°47.000'W	1000 m	Stilli	HYDR	Rösk-02	
00320035	8 Mai 2000 22:17	60°12.000'N	6°55.000'W	1191 m	5 m/s SW	HYDR	Rösk-02	
00320036	9 Mai 2000 00:23	60°01.000'N	7°00.000'W	440 m	5 m/s SW	HYDR	Rösk-02	
00320037	9 Mai 2000 02:10	59°51.000'N	7°06.000'W	1056 m	5 m/s SW	HYDR	Rösk-02	
00320038	9 Mai 2000 04:15	59°50.000'N	6°44.000'W	833 m	3 m/s W	HYDR	Rösk-02	
00320039	9 Mai 2000 06:05	59°50.000'N	6°25.000'W	511 m	3 m/s W	HYDR	Rösk-02	
00320041	9 Mai 2000 10:25	60°00.000'N	6°22.000'W	700 m	3 m/s W	HYDR	Rösk-02	
00320043	9 Mai 2000 14:05	60°10.000'N	6°20.000'W	1225 m	3 m/s W	HYDR	Rösk-02	
00320044	9 Mai 2000 18:24	60°20.000'N	6°15.000'W	543 m	3 m/s W	HYDR	Rösk-02	
00320045	9 Mai 2000 20:15	60°30.000'N	6°12.000'W	310 m	3 m/s W	HYDR	Rösk-02	
00320046	9 Mai 2000 21:40	60°31.000'N	5°55.000'W	522 m	3 m/s W	HYDR	Rösk-02	
00320047	9 Mai 2000 23:05	60°25.000'N	5°45.000'W	650 m	3 m/s W	HYDR	Rösk-02	
00320048	10 Mai 2000 00:55	60°15.000'N	5°32.000'W	1125 m	3 m/s W	HYDR	Rösk-02	
00320049	10 Mai 2000 03:24	60°25.000'N	5°11.000'W	1136 m	3 m/s W	HYDR	Rösk-02	
00320050	10 Mai 2000 06:01	60°34.000'N	4°50.000'W	1074 m	4 m/s NW	HYDR	Rösk-02	
00320052	10 Mai 2000 10:21	60°44.000'N	5°04.000'W	910 m	4 m/s NW	HYDR	Rösk-02	
00320053	10 Mai 2000 13:33	60°54.000'N	4°15.000'W	1144 m	4 m/s NW	HYDR	Rösk-02	
00320054	10 Mai 2000 18:24	61°09.000'N	5°26.000'W	267 m	6 m/s NW	HYDR	Rösk-02	
00320055	10 Mai 2000 20:04	61°13.000'N	5°05.000'W	468 m	6 m/s NW	HYDR	Rösk-02	
00320056	10 Mai 2000 21:43	61°15.000'N	4°45.000'W	784 m	6 m/s NW	HYDR	Rösk-02	
00320057	10 Mai 2000 23:45	61°20.000'N	4°24.000'W	1076 m	6 m/s NW	HYDR	Rösk-02	
00320058	11 Mai 2000 01:37	61°25.000'N	4°06.000'W	1169 m	6 m/s NW	HYDR	Rösk-02	
00320059	11 Mai 2000 03:35	61°28.000'N	3°42.000'W	1232 m	6 m/s NW	HYDR	Rösk-02	
00320060	11 Mai 2000 05:05	61°32.000'N	3°51.000'W	1237 m	6 m/s NW	HYDR	Rösk-02	
00320062	11 Mai 2000 09:57	61°35.000'N	4°15.000'W	958 m	Stilli	HYDR	Rösk-02	
00320063	11 Mai 2000 11:34	61°36.000'N	4°33.000'W	569 m	Stilli	HYDR	Rösk-02	
00320064	11 Mai 2000 13:15	61°24.000'N	4°51.000'W	228 m	Stilli	HYDR	Rösk-02	
00320065	11 Mai 2000 15:28	61°49.000'N	5°21.000'W	175 m	Stilli	HYDR	Rösk-02	
00320066	11 Mai 2000 17:00	61°54.000'N	5°45.000'W	285 m	Stilli	HYDR	Rösk-02	
00320067	11 Mai 2000 18:51	62°00.000'N	6°12.000'W	121 m	Stilli	HYDR	Rösk-02	
00320068	13 Mai 2000 03:20	62°12.000'N	5°37.000'W	229 m	4 m/s SE	HYDR	Rösk-02	
00320069	13 Mai 2000 05:36	62°20.000'N	5°11.000'W	180 m	5 m/s SE	HYDR	Rösk-02	
00320070	13 Mai 2000 07:12	62°26.000'N	4°46.000'W	422 m	5 m/s SE	HYDR	Rösk-02	
00320071	13 Mai 2000 09:04	62°35.000'N	4°25.000'W	660 m	5 m/s SE	HYDR	Rösk-02	
00320073	13 Mai 2000 15:20	62°44.000'N	4°00.000'W	1035 m	8 m/s S	HYDR	Rösk-02	
00320074	13 Mai 2000 17:55	62°53.000'N	3°39.000'W	1353 m	5 m/s SW	HYDR	Rösk-02	
00320076	13 Mai 2000 23:55	63°03.000'N	3°15.000'W	925 m	5 m/s SW	HYDR	Rösk-02	
00320077	14 Mai 2000 02:15	63°12.000'N	2°50.000'W	919 m	5 m/s SW	HYDR	Rösk-02	
00320078	14 Mai 2000 04:40	63°23.000'N	2°26.000'W	921 m	3 m/s SW	HYDR	Rösk-02	
00320080	14 Mai 2000 09:04	63°33.000'N	2°04.000'W	855 m	Stilli	HYDR	Rösk-02	
00320081	14 Mai 2000 11:14	63°42.000'N	1°39.000'W	2400 m	3 m/s S	HYDR	Rösk-02	
00320083	14 Mai 2000 14:55	63°50.000'N	1°14.000'W	2400 m	3 m/s S	HYDR	Rösk-02	
00320084	14 Mai 2000 16:53	63°52.000'N	1°30.000'W	2400 m	3 m/s S	HYDR	Rösk-02	
00320085	14 Mai 2000 19:05	63°52.000'N	2°00.000'W	2400 m	3 m/s S	HYDR	Rösk-02	
00320086	14 Mai 2000 21:20	63°52.000'N	2°30.000'W	2400 m	Stilli	HYDR	Rösk-02	
00320087	14 Mai 2000 23:36	63°52.000'N	3°00.000'W	2400 m	Stilli	HYDR	Rösk-02	
00320088	15 Mai 2000 01:53	63°52.000'N	3°30.000'W	2400 m	Stilli	HYDR	Rösk-02	
00320089	15 Mai 2000 04:09	63°52.000'N	4°00.000'W	3000 m	4 m/s SE	HYDR	Rösk-02	
00320091	15 Mai 2000 08:44	63°52.000'N	4°30.000'W	3000 m	6 m/s SE	HYDR	Rösk-02	

00320092	15	Mai	2000	10:54	63°52.000'N	5°00.000'W	3000 m	6 m/s	SE	HYDR	Rösk-02
00320093	15	Mai	2000	13:15	63°52.000'N	5°30.000'W	3000 m	6 m/s	SE	HYDR	Rösk-02
00320094	15	Mai	2000	15:37	63°52.000'N	6°00.000'W	3000 m	6 m/s	SE	HYDR	Rösk-02
00320095	15	Mai	2000	17:59	63°52.000'N	6°30.000'W	3000 m	6 m/s	SE	HYDR	Rösk-02
00320096	15	Mai	2000	20:23	63°52.000'N	7°00.000'W	3000 m	6 m/s	S	HYDR	Rösk-02
00320097	15	Mai	2000	23:21	64°12.000'N	7°00.000'W	2000 m	6 m/s	S	HYDR	Rösk-02
00320098	16	Mai	2000	02:18	64°32.000'N	7°00.000'W	2300 m	6 m/s	S	HYDR	Rösk-02
00320099	16	Mai	2000	05:19	64°52.000'N	7°00.000'W	2300 m	6 m/s	S	HYDR	Rösk-02
00320100	16	Mai	2000	07:29	64°52.000'N	6°30.000'W	2300 m	6 m/s	S	HYDR	Rösk-02
00320102	16	Mai	2000	11:02	64°52.000'N	6°00.000'W	2300 m	6 m/s	S	HYDR	Rösk-02
00320103	16	Mai	2000	13:14	64°52.000'N	5°30.000'W	2300 m	5 m/s	SE	HYDR	Rösk-02
00320104	16	Mai	2000	15:25	64°52.000'N	5°00.000'W	2300 m	5 m/s	SE	HYDR	Rösk-02
00320105	16	Mai	2000	17:43	64°52.000'N	4°30.000'W	2300 m	5 m/s	SE	HYDR	Rösk-02
00320106	16	Mai	2000	19:53	64°52.000'N	4°00.000'W	2300 m	5 m/s	SE	HYDR	Rösk-02
00320107	16	Mai	2000	22:00	64°52.000'N	3°30.000'W	2300 m	5 m/s	SE	HYDR	Rösk-02
00320108	17	Mai	2000	00:05	64°52.000'N	3°00.000'W	2300 m	5 m/s	S	HYDR	Rösk-02
00320109	17	Mai	2000	02:25	64°52.000'N	2°30.000'W	2300 m	5 m/s	S	HYDR	Rösk-02
00320110	17	Mai	2000	04:38	64°52.000'N	2°00.000'W	3200 m	6 m/s	SE	HYDR	Rösk-02
00320111	17	Mai	2000	06:57	64°52.000'N	1°30.000'W	3200 m	6 m/s	SE	HYDR	Rösk-02
00320112	17	Mai	2000	09:00	64°52.000'N	1°00.000'W	3200 m	9 m/s	S	HYDR	Rösk-02
00320113	17	Mai	2000	11:08	64°52.000'N	0°30.000'W	3200 m	9 m/s	S	HYDR	Rösk-02
00320114	17	Mai	2000	13:15	64°52.000'N	0°00.000'W	3200 m	9 m/s	S	HYDR	Rösk-02
00320116	17	Mai	2000	19:30	65°20.000'N	0°31.000'E	3200 m	10 m/s	NE	HYDR	Rösk-02
00320119	18	Mai	2000	04:45	65°47.000'N	1°00.000'E	3200 m	10 m/s	SE	HYDR	Rösk-02
00320120	18	Mai	2000	08:44	66°14.000'N	1°33.000'E	3200 m	12 m/s	SSE	HYDR	Rösk-02
00320124	19	Mai	2000	17:20	67°10.000'N	0°00.000'E	3000 m	12 m/s	S	HYDR	Rösk-02
00320125	19	Mai	2000	21:28	67°40.000'N	0°00.000'E	3000 m	13 m/s	SE	HYDR	Rösk-02
00320126	20	Mai	2000	01:20	67°52.000'N	1°11.000'E	3000 m	13 m/s	SE	HYDR	Rösk-02
00320127	20	Mai	2000	05:26	68°04.000'N	2°23.000'E	3000 m	13 m/s	SE	HYDR	Rösk-02
00320129	20	Mai	2000	08:37	68°10.000'N	3°00.000'E	3000 m	13 m/s	SE	HYDR	Rösk-02
00320131	20	Mai	2000	14:10	68°40.000'N	3°00.000'E	3000 m	6 m/s	S	HYDR	Rösk-02
00320135	21	Mai	2000	00:55	69°10.000'N	3°00.000'E	3000 m	10 m/s	SSW	HYDR	Rösk-02
00320136	21	Mai	2000	04:50	69°40.000'N	3°00.000'E	3000 m	6 m/s	SW	HYDR	Rösk-02
00320137	21	Mai	2000	07:45	70°00.000'N	3°00.000'E	3000 m	6 m/s	SW	HYDR	Rösk-02
00320140	21	Mai	2000	16:50	69°34.000'N	2°17.000'E	3000 m	10 m/s	SW	HYDR	Rösk-02
00320141	21	Mai	2000	21:10	69°08.000'N	1°33.000'E	3000 m	9 m/s	W	HYDR	Rösk-02
00320143	22	Mai	2000	05:51	68°42.000'N	0°50.000'E	3000 m	5 m/s	S	HYDR	Rösk-02
00320144	22	Mai	2000	08:17	68°30.000'N	0°30.000'E	3000 m	5 m/s	S	HYDR	Rösk-02
00320146	22	Mai	2000	14:30	68°01.000'N	0°53.000'E	3000 m	6 m/s	S	HYDR	Rösk-02
00320150	24	Mai	2000	03:25	64°28.000'N	0°40.000'W	2700 m	10 m/s	SE	HYDR	Rösk-02
00320152	24	Mai	2000	10:27	64°28.000'N	2°00.000'W	2700 m	4 m/s	SE	HYDR	Rösk-02
00320153	25	Mai	2000	09:22	62°20.000'N	6°05.000'W	82 m	3 m/s	SE	HYDR	Rösk-02
00320154	25	Mai	2000	10:29	62°30.000'N	6°05.000'W	114 m	3 m/s	SE	HYDR	Rösk-02
00320155	25	Mai	2000	11:34	62°40.000'N	6°05.000'W	199 m	3 m/s	S	HYDR	Rösk-02
00320156	25	Mai	2000	12:15	62°50.000'N	6°05.000'W	550 m	3 m/s	S	HYDR	Rösk-02
00320157	25	Mai	2000	14:05	63°00.000'N	6°05.000'W	1700 m	3 m/s	S	HYDR	Rösk-02
00320158	25	Mai	2000	15:50	63°10.000'N	6°05.000'W	1900 m	3 m/s	S	HYDR	Rösk-02
00320159	25	Mai	2000	17:17	63°20.000'N	6°05.000'W	1700 m	3 m/s	S	HYDR	Rösk-02
00320160	25	Mai	2000	18:51	63°30.000'N	6°05.000'W	1700 m	3 m/s	S	HYDR	Rösk-02
00320161	25	Mai	2000	20:37	63°40.000'N	6°05.000'W	2000 m	3 m/s	S	HYDR	Rösk-02
00320162	25	Mai	2000	22:13	63°50.000'N	6°05.000'W	3000 m	3 m/s	S	HYDR	Rösk-02
00320163	25	Mai	2000	23:50	64°00.000'N	6°05.000'W	2400 m	3 m/s	S	HYDR	Rösk-02
00320164	26	Mai	2000	01:25	64°10.000'N	6°05.000'W	2500 m	3 m/s	S	HYDR	Rösk-02
00320165	26	Mai	2000	02:55	64°20.000'N	6°05.000'W	3200 m	3 m/s	S	HYDR	Rösk-02
00320166	26	Mai	2000	04:25	64°30.000'N	6°00.000'W	3300 m	3 m/s	S	HYDR	Rösk-02
00320167	26	Mai	2000	07:45	64°28.000'N	5°00.000'W	3300 m	4 m/s	E	HYDR	Rösk-02
00320168	26	Mai	2000	11:00	64°28.000'N	4°00.000'W	3200 m		Stilli	HYDR	Rösk-02
00320169	26	Mai	2000	14:35	64°28.000'N	3°00.000'W	3000 m		Stilli	HYDR	Rösk-02
00320171	27	Mai	2000	01:05	63°28.000'N	1°10.000'W	2100 m	4 m/s	NE	HYDR	Rösk-02
00320172	27	Mai	2000	03:55	63°28.000'N	2°00.000'W	2100 m	4 m/s	NE	HYDR	Rösk-02
00320173	27	Mai	2000	07:35	62°58.000'N	2°00.000'W	1900 m	4 m/s	NE	HYDR	Rösk-02
00320174	27	Mai	2000	11:03	62°58.000'N	3°00.000'W	1550 m	4 m/s	NE	HYDR	Rösk-02
00320175	27	Mai	2000	15:05	63°28.000'N	3°00.000'W	2000 m	6 m/s	N	HYDR	Rösk-02
00320176	27	Mai	2000	18:25	63°28.000'N	4°00.000'W	2700 m	6 m/s	N	HYDR	Rösk-02
00320177	27	Mai	2000	22:06	62°58.000'N	4°00.000'W	2000 m	6 m/s	N	HYDR	Rösk-02
00320178	28	Mai	2000	01:45	62°58.000'N	5°00.000'W	2000 m	6 m/s	N	HYDR	Rösk-02
00320179	28	Mai	2000	05:40	63°28.000'N	5°00.000'W	2300 m	7 m/s	N	HYDR	Rösk-02
00320181	28	Mai	2000	13:35	63°28.000'N	7°00.000'W	1200 m	7 m/s	N	HYDR	Rösk-02
00320182	28	Mai	2000	17:05	62°58.000'N	7°00.000'W	1000 m	7 m/s	N	HYDR	Rösk-02

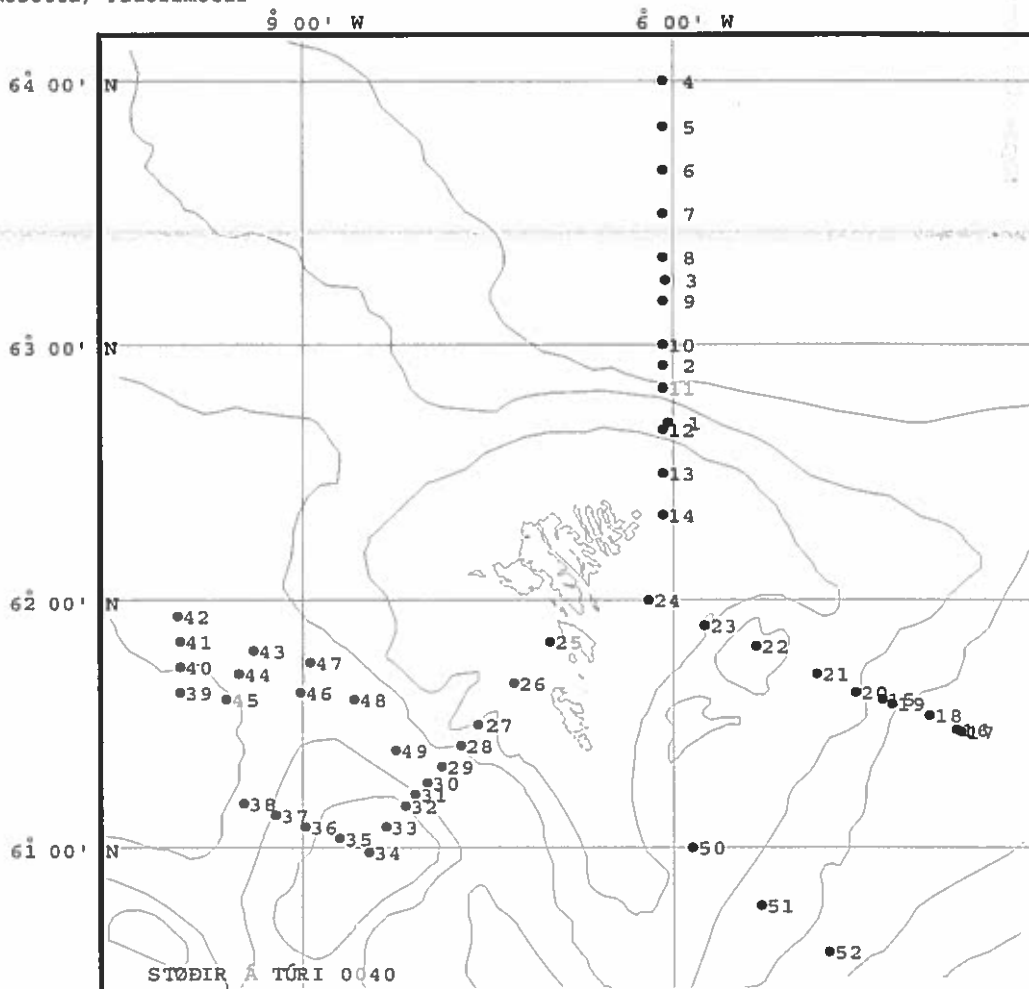
Rösk-02: CTD, Rosetta, Fluorimetur



Stoðdata fyri tūr: 0040

Stoð nr.	Byrjanartíð	Breidd	Longd	Botnd.	Vindur	Slag	Reiðsk.	Skeið
00400004	16 Jun 2000 12:52	64°00.000'N	6°05.000'W	2700 m	2 m/s SW	HYDR	Rösk-02	
00400005	16 Jun 2000 14:31	63°50.000'N	6°05.000'W	3010 m	2 m/s SW	HYDR	Rösk-02	
00400006	16 Jun 2000 16:12	63°40.000'N	6°05.000'W	2000 m	3 m/s S	HYDR	Rösk-02	
00400007	16 Jun 2000 17:52	63°30.000'N	6°05.000'W	1800 m	10 m/s S	HYDR	Rösk-02	
00400008	16 Jun 2000 20:04	63°20.000'N	6°05.000'W	1700 m	10 m/s S	HYDR	Rösk-02	
00400009	16 Jun 2000 22:00	63°10.000'N	6°05.000'W	1900 m	10 m/s S	HYDR	Rösk-02	
00400010	16 Jun 2000 23:41	63°00.000'N	6°05.000'W	1100 m	10 m/s S	HYDR	Rösk-02	
00400011	17 Jun 2000 01:35	62°50.000'N	6°05.000'W	553 m	12 m/s SSE	HYDR	Rösk-02	
00400012	17 Jun 2000 02:57	62°40.000'N	6°05.000'W	189 m	12 m/s SSE	HYDR	Rösk-02	
00400013	17 Jun 2000 04:15	62°30.000'N	6°05.000'W	113 m	12 m/s SSE	HYDR	Rösk-02	
00400014	17 Jun 2000 05:35	62°20.000'N	6°05.000'W	83 m	12 m/s SSE	HYDR	Rösk-02	
00400017	17 Jun 2000 18:25	61°28.000'N	3°42.000'W	1220 m	10 m/s S	HYDR	Rösk-02	
00400018	17 Jun 2000 19:54	61°32.000'N	3°57.000'W	1200 m	6 m/s SW	HYDR	Rösk-02	
00400019	17 Jun 2000 21:30	61°35.000'N	4°15.000'W	880 m	6 m/s SW	HYDR	Rösk-02	
00400020	17 Jun 2000 22:58	61°38.000'N	4°33.000'W	540 m	8 m/s W	HYDR	Rösk-02	
00400021	18 Jun 2000 00:22	61°42.000'N	4°51.000'W	229 m	8 m/s W	HYDR	Rösk-02	
00400022	18 Jun 2000 02:15	61°49.000'N	5°21.000'W	172 m	8 m/s W	HYDR	Rösk-02	
00400023	18 Jun 2000 03:42	61°54.000'N	5°45.000'W	287 m	6 m/s W	HYDR	Rösk-02	
00400024	18 Jun 2000 05:14	62°00.000'N	6°12.000'W	121 m	6 m/s W	HYDR	Rösk-02	
00400025	18 Jun 2000 08:18	61°50.000'N	7°00.000'W	78 m	6 m/s W	HYDR	Rösk-02	
00400026	18 Jun 2000 09:55	61°40.000'N	7°18.000'W	126 m	10 m/s SW	HYDR	Rösk-02	
00400027	18 Jun 2000 11:25	61°30.000'N	7°35.000'W	241 m	10 m/s SW	HYDR	Rösk-02	
00400028	18 Jun 2000 12:22	61°25.000'N	7°44.000'W	350 m	10 m/s SW	HYDR	Rösk-02	
00400029	18 Jun 2000 13:18	61°20.000'N	7°53.000'W	807 m	10 m/s SW	HYDR	Rösk-02	
00400030	18 Jun 2000 14:23	61°16.000'N	8°00.000'W	881 m	10 m/s S	HYDR	Rösk-02	
00400031	18 Jun 2000 15:25	61°13.000'N	8°06.000'W	452 m	12 m/s S	HYDR	Rösk-02	
00400032	18 Jun 2000 16:10	61°10.000'N	8°11.000'W	132 m	12 m/s S	HYDR	Rösk-02	
00400033	18 Jun 2000 17:10	61°05.000'N	8°20.000'W	97 m	12 m/s S	HYDR	Rösk-02	
00400034	18 Jun 2000 18:10	60°59.000'N	8°28.000'W	111 m	12 m/s S	HYDR	Rösk-02	
00400035	18 Jun 2000 19:08	61°02.000'N	8°43.000'W	99 m	12 m/s S	HYDR	Rösk-02	
00400036	18 Jun 2000 20:10	61°05.000'N	8°59.000'W	183 m	12 m/s S	HYDR	Rösk-02	
00400037	18 Jun 2000 21:08	61°08.000'N	9°13.000'W	379 m	12 m/s S	HYDR	Rösk-02	
00400038	18 Jun 2000 22:14	61°11.000'N	9°28.000'W	722 m	12 m/s S	HYDR	Rösk-02	

Rösk-02: CTD, Rosetta, Fluorimetur



Staðdata fyri tús: 0044

Stað nr.	Byrjanartíð	Breidd	Longd	Botnd.	Vindur	Slag	Reiðsk.	Skeið
00440002	23 Jun 2000 06:42	61°58.000'N	7°08.000'W	76 m	6 m/s N	HYDR	Rðsk-02	
00440004	23 Jun 2000 07:54	61°56.000'N	7°17.000'W	99 m	6 m/s N	HYDR	Rðsk-02	
00440006	23 Jun 2000 09:18	61°51.000'N	7°26.000'W	125 m	8 m/s N	HYDR	Rðsk-02	
00440008	23 Jun 2000 10:32	61°48.000'N	7°35.000'W	147 m	10 m/s N	HYDR	Rðsk-02	
00440016	24 Jun 2000 06:17	61°28.000'N	7°10.000'W	130 m	6 m/s N	HYDR	Rðsk-02	
00440018	24 Jun 2000 07:20	61°29.000'N	7°04.000'W	99 m	6 m/s N	HYDR	Rðsk-02	
00440020	24 Jun 2000 08:37	61°30.000'N	6°56.000'W	63 m	6 m/s N	HYDR	Rðsk-02	
00440027	24 Jun 2000 14:35	61°12.000'N	6°39.000'W	128 m	3 m/s N	HYDR	Rðsk-02	
00440029	24 Jun 2000 16:15	61°02.000'N	6°37.000'W	143 m	3 m/s N	HYDR	Rðsk-02	
00440031	25 Jun 2000 06:14	61°16.000'N	6°28.000'W	155 m	6 m/s N	HYDR	Rðsk-02	
00440033	25 Jun 2000 07:34	61°21.000'N	6°32.000'W	117 m	6 m/s N	HYDR	Rðsk-02	
00440035	25 Jun 2000 08:43	61°23.000'N	6°27.000'W	171 m	6 m/s N	HYDR	Rðsk-02	
00440037	25 Jun 2000 10:44	61°29.000'N	6°33.000'W	79 m	6 m/s N	HYDR	Rðsk-02	
00440039	25 Jun 2000 12:00	61°32.000'N	6°27.000'W	107 m	4 m/s N	HYDR	Rðsk-02	
00440043	25 Jun 2000 15:27	61°39.000'N	6°43.500'W	78 m	2 m/s N	HYDR	Rðsk-02	
00440049	26 Jun 2000 06:15	61°52.000'N	5°49.000'W	254 m	4 m/s N	HYDR	Rðsk-02	
00440051	26 Jun 2000 07:30	61°52.000'N	6°00.000'W	172 m	4 m/s N	HYDR	Rðsk-02	
00440053	26 Jun 2000 09:03	61°52.000'N	6°17.000'W	100 m	5 m/s N	HYDR	Rðsk-02	
00440055	26 Jun 2000 10:08	61°53.000'N	6°27.000'W	75 m	5 m/s N	HYDR	Rðsk-02	
00440057	26 Jun 2000 11:10	61°52.000'N	6°36.000'W	75 m	5 m/s N	HYDR	Rðsk-02	
00440060	26 Jun 2000 13:21	62°02.000'N	6°31.600'W	60 m	2 m/s N	HYDR	Rðsk-02	
00440069	27 Jun 2000 06:14	62°12.000'N	5°48.000'W	180 m	5 m/s N	HYDR	Rðsk-02	
00440071	27 Jun 2000 07:24	62°12.000'N	5°55.000'W	136 m	5 m/s N	HYDR	Rðsk-02	
00440073	27 Jun 2000 08:32	62°13.000'N	6°05.000'W	99 m	5 m/s N	HYDR	Rðsk-02	
00440075	27 Jun 2000 09:41	62°10.000'N	6°17.000'W	81 m	2 m/s N	HYDR	Rðsk-02	
00440077	27 Jun 2000 10:44	62°08.000'N	6°26.000'W	55 m	2 m/s N	HYDR	Rðsk-02	
00440082	27 Jun 2000 15:17	62°19.900'N	6°07.000'W	78 m	2 m/s N	HYDR	Rðsk-02	
00440084	27 Jun 2000 16:20	62°22.400'N	6°13.900'W	72 m	2 m/s N	HYDR	Rðsk-02	
00440086	27 Jun 2000 17:24	62°23.800'N	6°04.800'W	89 m	2 m/s N	HYDR	Rðsk-02	
00440088	28 Jun 2000 06:10	62°28.000'N	5°57.000'W	127 m	Stilli	HYDR	Rðsk-02	
00440094	28 Jun 2000 11:23	62°25.000'N	6°44.000'W	93 m	2 m/s E	HYDR	Rðsk-02	
00440096	28 Jun 2000 12:17	62°23.000'N	6°48.000'W	77 m	2 m/s E	HYDR	Rðsk-02	
00440100	28 Jun 2000 15:30	62°18.500'N	7°17.000'W	87 m	2 m/s E	HYDR	Rðsk-02	
00440103	28 Jun 2000 17:39	62°10.900'N	7°25.000'W	76 m	2 m/s E	HYDR	Rðsk-02	
00440105	29 Jun 2000 06:18	62°41.000'N	6°54.000'W	183 m	4 m/s E	HYDR	Rðsk-02	
00440107	29 Jun 2000 07:29	62°37.000'N	6°55.000'W	159 m	4 m/s E	HYDR	Rðsk-02	
00440109	29 Jun 2000 08:44	62°32.000'N	6°57.000'W	112 m	4 m/s E	HYDR	Rðsk-02	
00440114	29 Jun 2000 12:48	62°20.100'N	7°29.000'W	95 m	3 m/s E	HYDR	Rðsk-02	
00440117	29 Jun 2000 14:48	62°12.500'N	7°32.000'W	93 m	3 m/s E	HYDR	Rðsk-02	
00440120	29 Jun 2000 17:28	62°14.800'N	7°55.900'W	100 m	3 m/s E	HYDR	Rðsk-02	
00440122	30 Jun 2000 06:14	62°35.000'N	7°43.000'W	197 m	10 m/s NE	HYDR	Rðsk-02	
00440124	30 Jun 2000 07:22	62°32.800'N	7°43.000'W	189 m	11 m/s NE	HYDR	Rðsk-02	
00440126	30 Jun 2000 08:42	62°28.000'N	7°34.000'W	104 m	12 m/s NE	HYDR	Rðsk-02	
00440130	30 Jun 2000 12:50	62°11.400'N	8°23.400'W	136 m	4 m/s NE	HYDR	Rðsk-02	
00440132	30 Jun 2000 14:07	62°11.000'N	8°16.600'W	124 m	4 m/s NE	HYDR	Rðsk-02	
00440139	1 Jul 2000 09:46	61°47.000'N	7°49.000'W	147 m	4 m/s E	HYDR	Rðsk-02	
00440141	1 Jul 2000 11:12	61°42.000'N	8°01.000'W	163 m	4 m/s E	HYDR	Rðsk-02	
00440143	1 Jul 2000 13:47	61°37.000'N	8°20.000'W	628 m	4 m/s E	HYDR	Rðsk-02	
00440144	1 Jul 2000 15:33	61°20.000'N	7°53.000'W	808 m	4 m/s E	HYDR	Rðsk-02	
00440145	1 Jul 2000 18:40	61°16.000'N	8°00.000'W	880 m	4 m/s E	HYDR	Rðsk-02	
00440146	2 Jul 2000 05:24	60°59.200'N	8°57.500'W	123 m	4 m/s E	HYDR	Rðsk-02	
00440148	2 Jul 2000 06:55	60°59.600'N	8°41.500'W	97 m	6 m/s NE	HYDR	Rðsk-02	
00440150	2 Jul 2000 08:17	61°01.000'N	8°25.800'W	102 m	6 m/s NE	HYDR	Rðsk-02	
00440152	2 Jul 2000 09:32	61°01.500'N	8°12.400'W	117 m	6 m/s NE	HYDR	Rðsk-02	
00440154	2 Jul 2000 10:57	61°04.000'N	7°56.300'W	236 m	6 m/s NE	HYDR	Rðsk-02	
00440156	2 Jul 2000 12:35	61°08.000'N	8°13.000'W	108 m	6 m/s NE	HYDR	Rðsk-02	
00440158	2 Jul 2000 13:57	61°07.500'N	8°28.500'W	96 m	6 m/s NE	HYDR	Rðsk-02	
00440160	2 Jul 2000 15:10	61°07.200'N	8°43.300'W	126 m	6 m/s NE	HYDR	Rðsk-02	
00440162	2 Jul 2000 16:55	61°15.000'N	8°30.000'W	203 m	6 m/s NE	HYDR	Rðsk-02	
00440164	3 Jul 2000 05:25	60°28.000'N	9°23.000'W	352 m	6 m/s NE	HYDR	Rðsk-02	
00440165	3 Jul 2000 06:56	60°37.000'N	9°07.000'W	150 m	10 m/s NE	HYDR	Rðsk-02	
00440167	3 Jul 2000 08:24	60°37.700'N	8°52.900'W	156 m	10 m/s NE	HYDR	Rðsk-02	
00440169	3 Jul 2000 10:11	60°46.200'N	8°38.000'W	168 m	10 m/s ENE	HYDR	Rðsk-02	
00440171	3 Jul 2000 11:40	60°45.000'N	8°54.200'W	119 m	10 m/s ENE	HYDR	Rðsk-02	
00440173	3 Jul 2000 13:05	60°44.500'N	9°09.000'W	130 m	10 m/s ENE	HYDR	Rðsk-02	
00440175	3 Jul 2000 14:25	60°43.000'N	9°24.000'W	260 m	10 m/s ENE	HYDR	Rðsk-02	
00440177	3 Jul 2000 16:15	60°51.000'N	9°10.500'W	125 m	10 m/s ENE	HYDR	Rðsk-02	
00440179	3 Jul 2000 20:41	60°47.000'N	7°56.000'W	931 m	10 m/s NE	HYDR	Rðsk-02	
00440180	4 Jul 2000 05:25	60°53.700'N	8°10.000'W	190 m	5 m/s NE	HYDR	Rðsk-02	
00440182	4 Jul 2000 06:43	60°54.000'N	8°25.000'W	125 m	4 m/s NE	HYDR	Rðsk-02	
00440184	4 Jul 2000 07:58	60°53.000'N	8°39.000'W	133 m	4 m/s NE	HYDR	Rðsk-02	
00440186	4 Jul 2000 09:26	60°52.250'N	8°56.000'W	100 m	4 m/s NE	HYDR	Rðsk-02	
00440188	4 Jul 2000 12:08	61°13.500'N	8°59.000'W	302 m	4 m/s NE	HYDR	Rðsk-02	

Rðsk-02: CTD, Rosetta, Fluorimetur

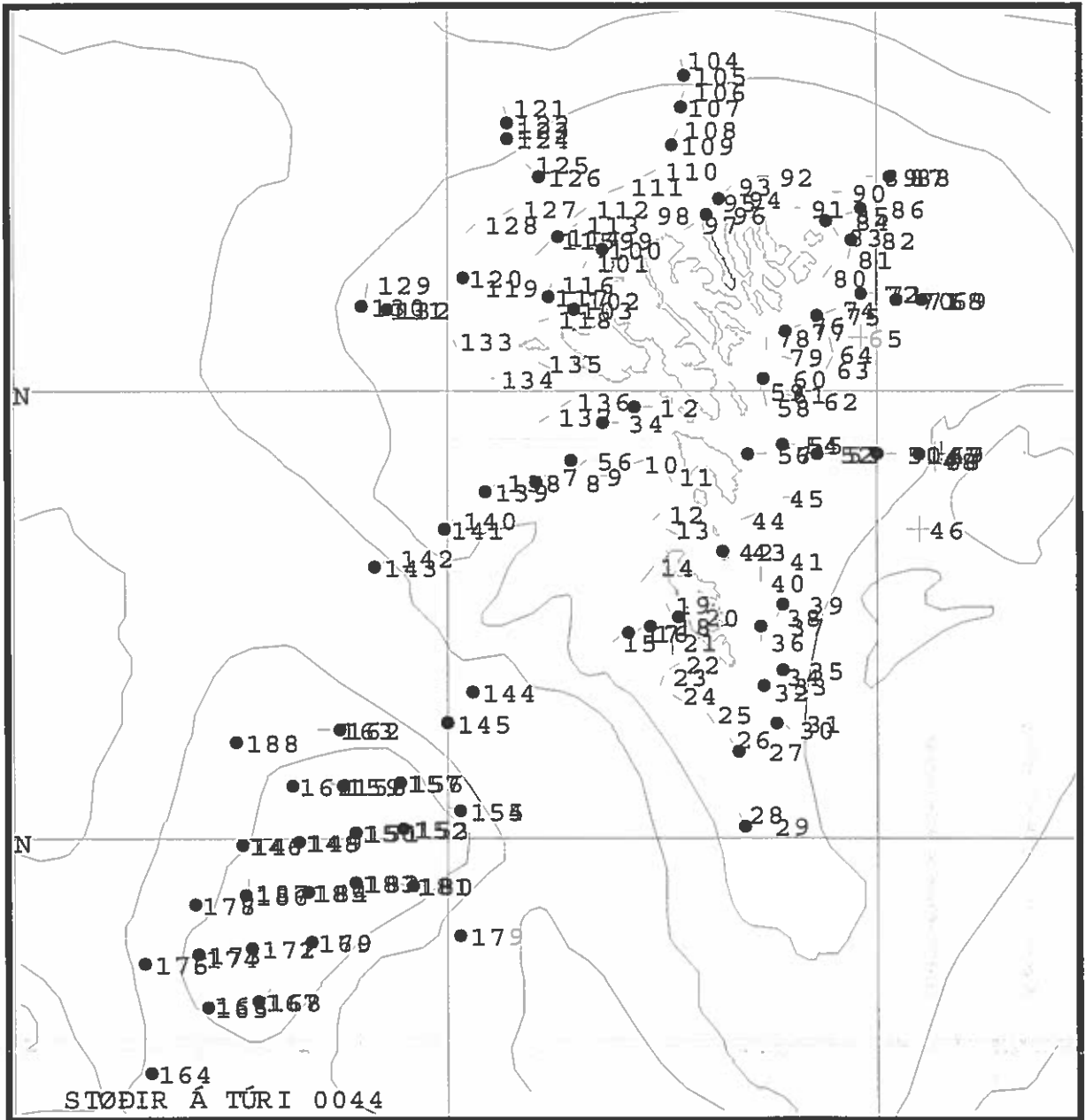
10 00' W

8 00' W

6 00' W

62 00' N

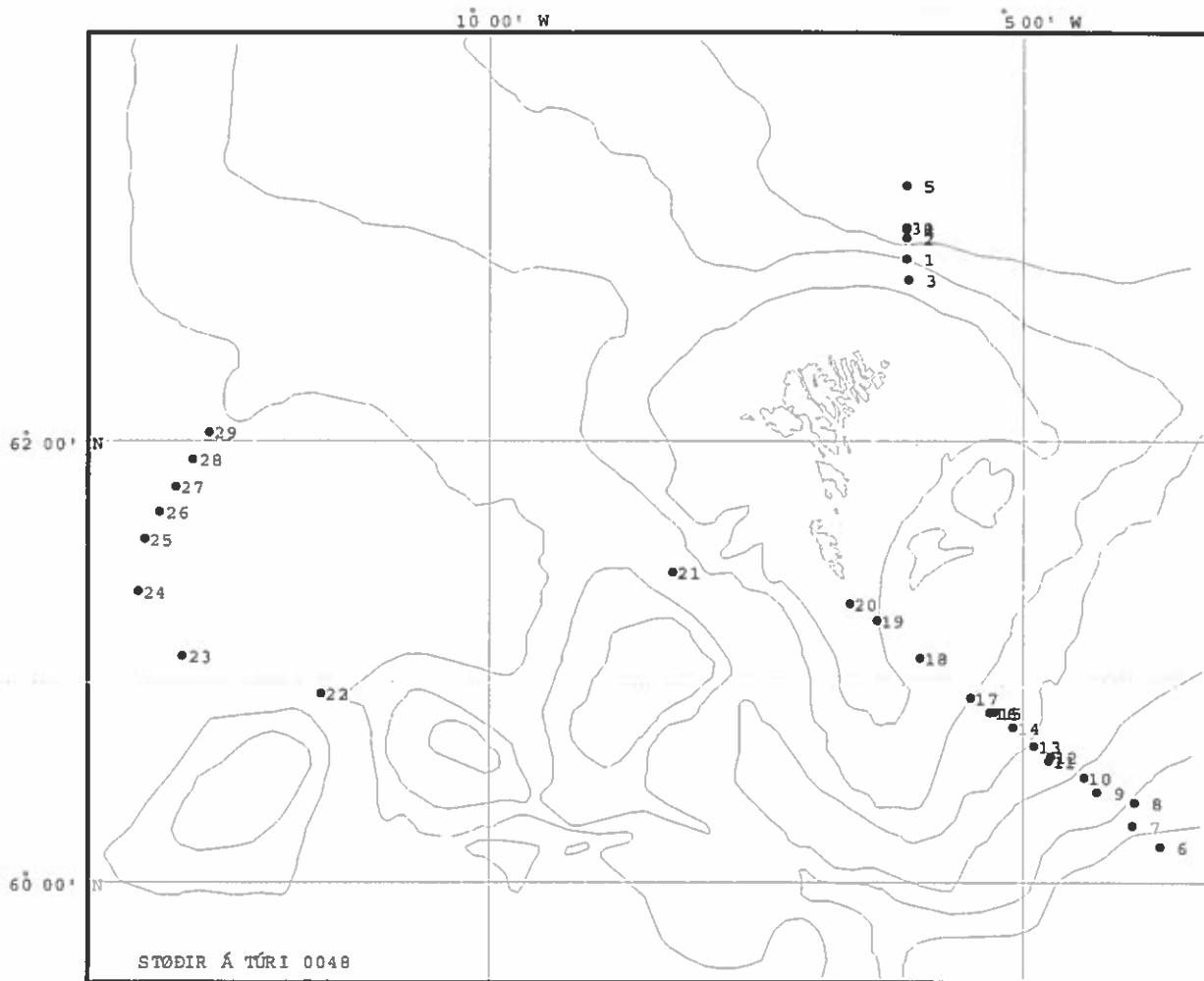
61 00' N



Stoðdata fyri túr: 0048

Stoð nr.	Byrjanartíð	Breidd	Longd	Botnd.	Vindur	Slag	Reiðsk.	Skeið
00480006	8 Jul 2000 10:30	60°10.000'N	3°44.000'W	146 m	5 m/s W	HYDR	Rðsk-02	
00480007	8 Jul 2000 11:35	60°16.000'N	3°59.000'W	199 m	5 m/s W	HYDR	Rðsk-02	
00480008	8 Jul 2000 12:23	60°22.600'N	3°57.500'W	391 m	5 m/s W	HYDR	Rðsk-02	
00480009	8 Jul 2000 13:45	60°25.000'N	4°19.000'W	666 m	5 m/s W	HYDR	Rðsk-02	
00480010	8 Jul 2000 14:40	60°29.000'N	4°26.000'W	994 m	Stilli	HYDR	Rðsk-02	
00480012	8 Jul 2000 16:39	60°35.000'N	4°45.000'W	1088 m	Stilli	HYDR	Rðsk-02	
00480013	8 Jul 2000 17:35	60°38.000'N	4°54.000'W	1020 m	5 m/s W	HYDR	Rðsk-02	
00480014	8 Jul 2000 18:52	60°43.000'N	5°06.000'W	911 m	5 m/s W	HYDR	Rðsk-02	
00480015	8 Jul 2000 19:58	60°47.000'N	5°16.000'W	824 m	5 m/s W	HYDR	Rðsk-02	
00480017	8 Jul 2000 21:15	60°51.000'N	5°29.000'W	591 m	5 m/s W	HYDR	Rðsk-02	
00480018	8 Jul 2000 23:10	61°02.000'N	5°57.000'W	271 m	5 m/s W	HYDR	Rðsk-02	
00480019	9 Jul 2000 00:54	61°12.000'N	6°22.000'W	231 m	Stilli	HYDR	Rðsk-02	
00480020	9 Jul 2000 01:57	61°16.400'N	6°37.700'W	100 m	Stilli	HYDR	Rðsk-02	
00480031	11 Jul 2000 03:19	62°55.200'N	6°05.800'W	991 m	4 m/s N	HYDR	Rðsk-02	

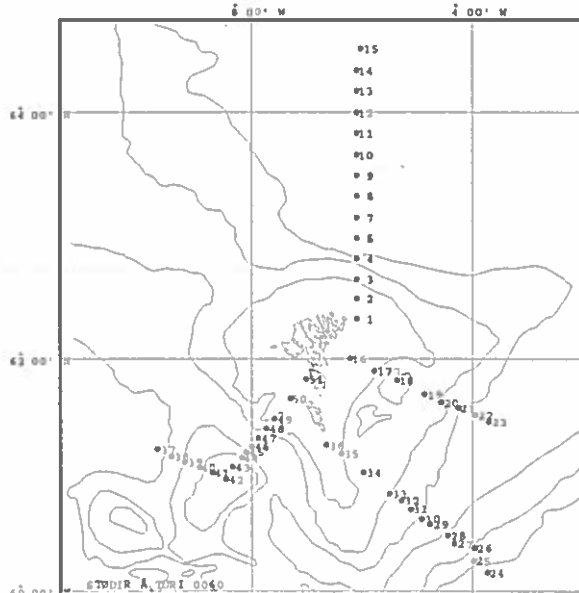
Rðsk-02: CTD, Rosetta, Fluorimetur



Staðdata fyri túr: 0060

Stað nr.	Byrjanartíð	Breidd	Longd	Botnd.	Vindur	Slag	Reiðsk.	Skeið
00600001	8 Sep 2000 08:50	62°20.000'N	6°05.000'W	83 m	14 m/s SSW	HYDR	Rösk-01	
00600002	8 Sep 2000 10:22	62°30.000'N	6°05.000'W	111 m	14 m/s SSW	HYDR	Rösk-01	
00600003	8 Sep 2000 12:00	62°40.000'N	6°05.000'W	189 m	14 m/s SSW	HYDR	Rösk-01	
00600004	8 Sep 2000 13:55	62°50.000'N	6°05.000'W	550 m	14 m/s SSW	HYDR	Rösk-01	
00600005	8 Sep 2000 15:50	63°00.000'N	6°05.000'W	1700 m	14 m/s SSW	HYDR	Rösk-01	
00600006	8 Sep 2000 17:56	63°00.000'N	6°05.000'W	1700 m	14 m/s SSW	HYDR	Rösk-01	
00600007	8 Sep 2000 20:10	63°10.000'N	6°05.000'W	1900 m	15 m/s SW	HYDR	Rösk-01	
00600008	8 Sep 2000 22:32	63°20.000'N	6°05.000'W	1780 m	12 m/s SW	HYDR	Rösk-01	
00600009	9 Sep 2000 00:25	63°30.000'N	6°05.000'W	1725 m	12 m/s SW	HYDR	Rösk-01	
00600010	9 Sep 2000 02:30	63°40.000'N	6°05.000'W	2150 m	12 m/s SW	HYDR	Rösk-01	
00600011	9 Sep 2000 04:30	63°50.000'N	6°05.000'W	2400 m	12 m/s SW	HYDR	Rösk-01	
00600012	9 Sep 2000 06:30	64°00.000'N	6°05.000'W	2400 m	12 m/s W	HYDR	Rösk-01	
00600013	9 Sep 2000 08:40	64°10.000'N	6°05.000'W	2500 m	12 m/s W	HYDR	Rösk-01	
00600014	9 Sep 2000 10:51	64°20.000'N	6°05.000'W	3000 m	12 m/s W	HYDR	Rösk-01	
00600015	9 Sep 2000 13:00	64°30.000'N	6°00.000'W	3300 m	12 m/s W	HYDR	Rösk-01	
00600016	10 Sep 2000 05:15	62°00.000'N	6°12.000'W	123 m	4 m/s NW	HYDR	Rösk-01	
00600017	10 Sep 2000 06:47	61°54.000'N	5°45.000'W	285 m	4 m/s NW	HYDR	Rösk-01	
00600018	10 Sep 2000 08:16	61°49.000'N	5°21.000'W	175 m	4 m/s NW	HYDR	Rösk-01	
00600019	10 Sep 2000 10:03	61°42.000'N	4°51.000'W	229 m	4 m/s NW	HYDR	Rösk-01	
00600020	10 Sep 2000 11:14	61°38.000'N	4°33.000'W	535 m	4 m/s NW	HYDR	Rösk-01	
00600021	10 Sep 2000 12:35	61°35.000'N	4°15.000'W	972 m	4 m/s NW	HYDR	Rösk-01	
00600022	10 Sep 2000 14:05	61°32.000'N	3°57.000'W	1219 m	4 m/s NW	HYDR	Rösk-01	
00600023	10 Sep 2000 15:28	61°28.000'N	3°42.000'W	1231 m	4 m/s NW	HYDR	Rösk-01	
00600024	10 Sep 2000 23:24	60°10.000'N	3°44.000'W	142 m	2 m/s N	HYDR	Rösk-01	
00600025	11 Sep 2000 00:35	60°16.000'N	3°59.000'W	197 m	2 m/s N	HYDR	Rösk-01	
00600026	11 Sep 2000 01:30	60°22.680'N	3°57.510'W	390 m	2 m/s N	HYDR	Rösk-01	
00600027	11 Sep 2000 02:56	60°25.000'N	4°19.000'W	663 m	2 m/s N	HYDR	Rösk-01	
00600028	11 Sep 2000 03:51	60°29.000'N	4°26.000'W	991 m	2 m/s N	HYDR	Rösk-01	
00600029	11 Sep 2000 05:30	60°35.000'N	4°45.000'W	1087 m	2 m/s N	HYDR	Rösk-01	
00600030	11 Sep 2000 06:37	60°38.000'N	4°54.000'W	1021 m	5 m/s SE	HYDR	Rösk-01	
00600031	11 Sep 2000 07:55	60°43.000'N	5°06.000'W	910 m	5 m/s SE	HYDR	Rösk-01	
00600032	11 Sep 2000 09:05	60°47.000'N	5°16.000'W	824 m	5 m/s SE	HYDR	Rösk-01	
00600033	11 Sep 2000 10:17	60°51.000'N	5°29.000'W	592 m	5 m/s SE	HYDR	Rösk-01	
00600034	11 Sep 2000 12:18	61°02.000'N	5°57.000'W	272 m	5 m/s SE	HYDR	Rösk-01	
00600035	11 Sep 2000 14:02	61°12.000'N	6°22.000'W	229 m	5 m/s SE	HYDR	Rösk-01	
00600036	11 Sep 2000 15:05	61°16.400'N	6°37.700'W	101 m	5 m/s SE	HYDR	Rösk-01	
00600037	11 Sep 2000 23:21	61°14.000'N	9°43.000'W	1035 m	5 m/s SE	HYDR	Rösk-01	
00600038	12 Sep 2000 00:50	61°11.000'N	9°28.000'W	722 m	5 m/s SE	HYDR	Rösk-01	
00600039	12 Sep 2000 02:03	61°08.000'N	9°13.000'W	376 m	5 m/s SE	HYDR	Rösk-01	
00600040	12 Sep 2000 03:07	61°05.000'N	8°58.000'W	180 m	5 m/s SE	HYDR	Rösk-01	
00600041	12 Sep 2000 04:10	61°02.000'N	8°43.000'W	99 m	5 m/s SE	HYDR	Rösk-01	
00600042	12 Sep 2000 05:15	60°59.000'N	8°28.000'W	111 m	5 m/s SE	HYDR	Rösk-01	
00600043	12 Sep 2000 06:05	61°05.000'N	8°20.000'W	96 m	5 m/s SE	HYDR	Rösk-01	
00600044	12 Sep 2000 06:49	61°10.000'N	8°11.000'W	134 m	10 m/s SE	HYDR	Rösk-01	
00600045	12 Sep 2000 07:20	61°13.000'N	8°06.000'W	457 m	10 m/s SE	HYDR	Rösk-01	
00600046	12 Sep 2000 08:00	61°16.000'N	8°00.000'W	880 m	10 m/s SE	HYDR	Rösk-01	
00600047	12 Sep 2000 08:56	61°20.000'N	7°53.000'W	801 m	10 m/s SE	HYDR	Rösk-01	
00600048	12 Sep 2000 10:00	61°25.000'N	7°44.000'W	344 m	10 m/s SE	HYDR	Rösk-01	
00600049	12 Sep 2000 10:50	61°30.000'N	7°35.000'W	237 m	10 m/s SE	HYDR	Rösk-01	
00600050	12 Sep 2000 12:15	61°40.000'N	7°18.000'W	125 m	10 m/s SE	HYDR	Rösk-01	
00600051	12 Sep 2000 13:47	61°50.000'N	7°00.000'W	76 m	10 m/s SE	HYDR	Rösk-01	

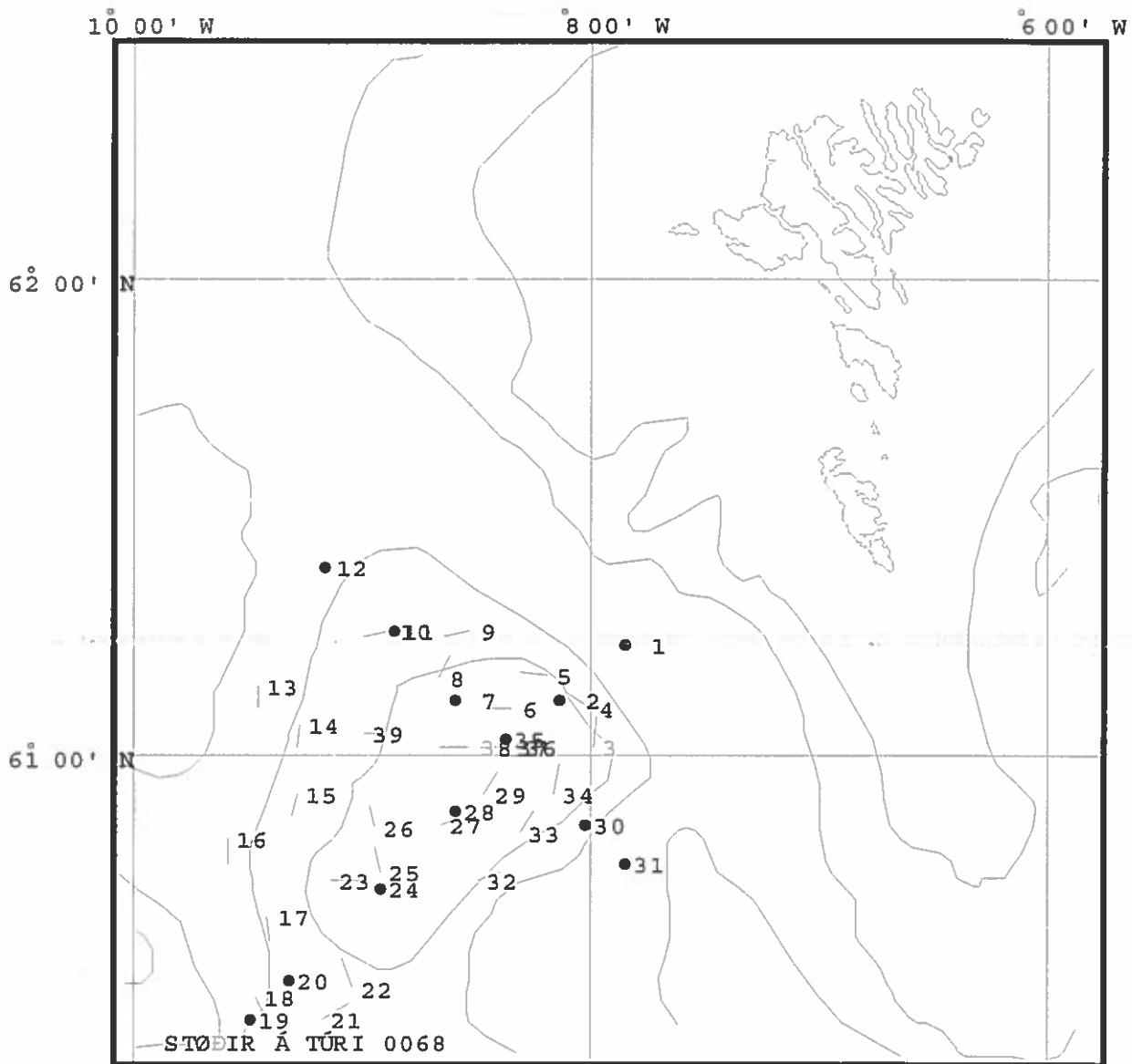
Rösk-01: CTD, Rosetta, Fluorimetur



Staðdata fyri túr: 0068

Stað nr.	Byrjanartíð	Breidd	Longd	Botnd.	Vindur	Slag	Reiðsk.	Skeið
00680001	15 Sep 2000 03:02	61°14.000'N	7°51.000'W	886 m	5 m/s SW	HYDR	Rösk-01	
00680002	15 Sep 2000 04:40	61°07.000'N	8°08.000'W	117 m	5 m/s SW	HYDR	Rösk-01	
00680007	15 Sep 2000 12:22	61°07.000'N	8°35.000'W	102 m	10 m/s SW	HYDR	Rösk-01	
00680011	15 Sep 2000 18:35	61°16.000'N	8°51.000'W	295 m	12 m/s SW	HYDR	Rösk-01	
00680012	15 Sep 2000 20:10	61°24.000'N	9°09.000'W	473 m	12 m/s SW	HYDR	Rösk-01	
00680019	16 Sep 2000 18:20	60°26.000'N	9°29.000'W	785 m	10 m/s W	HYDR	Rösk-01	
00680020	16 Sep 2000 19:30	60°31.000'N	9°19.000'W	388 m	10 m/s W	HYDR	Rösk-01	
00680024	17 Sep 2000 10:47	60°43.000'N	8°55.000'W	126 m	10 m/s W	HYDR	Rösk-01	
00680028	17 Sep 2000 16:11	60°53.000'N	8°35.000'W	131 m	4 m/s S	HYDR	Rösk-01	
00680030	17 Sep 2000 19:30	60°51.000'N	8°01.000'W	747 m	10 m/s E	HYDR	Rösk-01	
00680031	17 Sep 2000 20:47	60°46.000'N	7°51.000'W	953 m	10 m/s E	HYDR	Rösk-01	
00680035	18 Sep 2000 11:59	61°02.000'N	8°22.000'W	97 m	16 m/s NE	HYDR	Rösk-01	

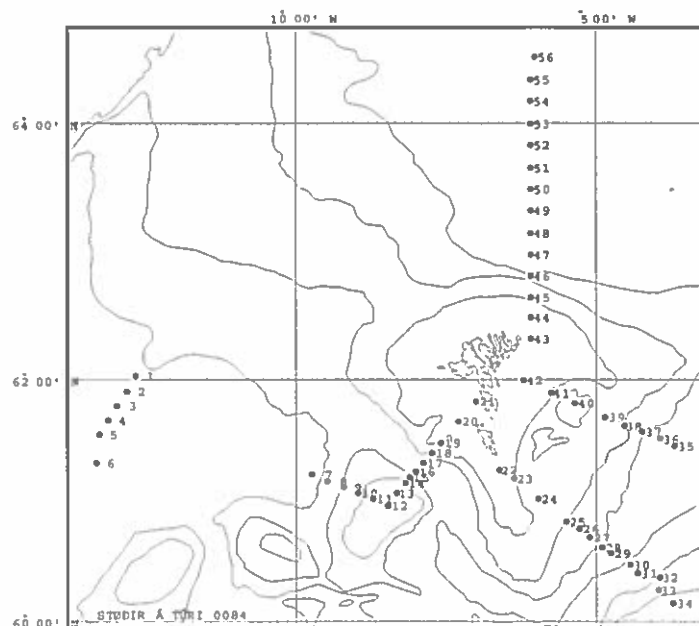
Rösk-01: CTD, Rosetta, Fluorimetur



Staðdata fyrri túr: 0084

Stað nr.	Byrjanartíð	Breidd	Longd	Botnd.	Vindur	Slag	Reiðsk.	Skeið
00840007	4 Nov 2000 01:45	61°14.000'N	9°43.000'W	1036 m	10 m/s N	HYDR	Rösk-02	
00840008	4 Nov 2000 04:42	61°11.000'N	9°28.000'W	721 m	10 m/s N	HYDR	Rösk-02	
00840009	4 Nov 2000 05:57	61°08.000'N	9°13.000'W	378 m	10 m/s N	HYDR	Rösk-02	
00840010	4 Nov 2000 07:02	61°05.000'N	8°58.000'W	180 m	10 m/s N	HYDR	Rösk-02	
00840011	4 Nov 2000 08:02	61°02.000'N	8°43.000'W	100 m	10 m/s N	HYDR	Rösk-02	
00840012	4 Nov 2000 09:05	60°59.000'N	8°28.000'W	108 m	10 m/s N	HYDR	Rösk-02	
00840013	4 Nov 2000 10:14	61°05.000'N	8°20.000'W	96 m	14 m/s N	HYDR	Rösk-02	
00840014	4 Nov 2000 11:14	61°10.000'N	8°11.000'W	130 m	14 m/s N	HYDR	Rösk-02	
00840015	4 Nov 2000 11:55	61°13.000'N	8°06.000'W	445 m	14 m/s N	HYDR	Rösk-02	
00840016	4 Nov 2000 12:45	61°16.000'N	8°00.000'W	880 m	14 m/s N	HYDR	Rösk-02	
00840017	4 Nov 2000 14:00	61°20.000'N	7°53.000'W	805 m	14 m/s N	HYDR	Rösk-02	
00840018	4 Nov 2000 15:20	61°25.000'N	7°44.000'W	348 m	12 m/s N	HYDR	Rösk-02	
00840019	4 Nov 2000 16:25	61°30.000'N	7°35.000'W	239 m	12 m/s N	HYDR	Rösk-02	
00840020	4 Nov 2000 18:07	61°40.000'N	7°18.000'W	126 m	12 m/s N	HYDR	Rösk-02	
00840021	4 Nov 2000 19:20	61°50.000'N	7°00.000'W	77 m	12 m/s N	HYDR	Rösk-02	
00840022	4 Nov 2000 23:27	61°16.400'N	6°37.800'W	100 m	12 m/s N	HYDR	Rösk-02	
00840023	5 Nov 2000 00:33	61°12.000'N	6°22.000'W	230 m	12 m/s N	HYDR	Rösk-02	
00840024	5 Nov 2000 02:20	61°02.000'N	5°57.000'W	273 m	12 m/s NW	HYDR	Rösk-02	
00840025	5 Nov 2000 04:15	60°51.000'N	5°29.000'W	586 m	12 m/s NW	HYDR	Rösk-02	
00840026	5 Nov 2000 05:17	60°47.000'N	5°16.000'W	825 m	8 m/s NW	HYDR	Rösk-02	
00840027	5 Nov 2000 06:20	60°43.000'N	5°06.000'W	910 m	8 m/s NW	HYDR	Rösk-02	
00840028	5 Nov 2000 07:38	60°38.000'N	4°54.000'W	1022 m	8 m/s NW	HYDR	Rösk-02	
00840029	5 Nov 2000 08:36	60°35.000'N	4°45.000'W	1087 m	8 m/s NW	HYDR	Rösk-02	
00840030	5 Nov 2000 10:10	60°29.000'N	4°26.000'W	991 m	8 m/s NW	HYDR	Rösk-02	
00840031	5 Nov 2000 11:10	60°25.000'N	4°19.000'W	664 m	8 m/s NW	HYDR	Rösk-02	
00840032	5 Nov 2000 12:33	60°22.680'N	3°57.500'W	386 m	8 m/s NW	HYDR	Rösk-02	
00840033	5 Nov 2000 13:33	60°16.000'N	3°59.000'W	198 m	8 m/s NW	HYDR	Rösk-02	
00840034	5 Nov 2000 14:44	60°10.000'N	3°44.000'W	142 m	8 m/s NW	HYDR	Rösk-02	
00840035	5 Nov 2000 22:24	61°28.000'N	3°42.000'W	1232 m	6 m/s NNE	HYDR	Rösk-02	
00840036	5 Nov 2000 23:58	61°32.000'N	3°57.000'W	1222 m	6 m/s NNE	HYDR	Rösk-02	
00840037	6 Nov 2000 01:25	61°35.000'N	4°15.000'W	977 m	6 m/s NNE	HYDR	Rösk-02	
00840038	6 Nov 2000 03:00	61°38.000'N	4°33.000'W	539 m	6 m/s NNE	HYDR	Rösk-02	
00840039	6 Nov 2000 04:20	61°42.000'N	4°51.000'W	227 m	6 m/s NNE	HYDR	Rösk-02	
00840040	6 Nov 2000 06:03	61°49.000'N	5°21.000'W	177 m	6 m/s NNE	HYDR	Rösk-02	
00840041	6 Nov 2000 07:25	61°54.000'N	5°45.000'W	286 m	6 m/s NNE	HYDR	Rösk-02	
00840042	6 Nov 2000 09:06	62°00.000'N	6°12.000'W	120 m	12 m/s NNE	HYDR	Rösk-02	
00840043	6 Nov 2000 12:20	62°20.000'N	6°05.000'W	82 m	12 m/s NNE	HYDR	Rösk-02	
00840044	6 Nov 2000 13:43	62°30.000'N	6°05.000'W	114 m	12 m/s NNE	HYDR	Rösk-02	
00840045	6 Nov 2000 15:00	62°40.000'N	6°05.000'W	195 m	12 m/s NNE	HYDR	Rösk-02	
00840046	6 Nov 2000 16:18	62°50.000'N	6°05.000'W	554 m	12 m/s NNE	HYDR	Rösk-02	
00840047	6 Nov 2000 17:45	63°00.000'N	6°05.000'W	1622 m	12 m/s NNE	HYDR	Rösk-02	
00840048	6 Nov 2000 19:41	63°10.000'N	6°05.000'W	1900 m	12 m/s NNE	HYDR	Rösk-02	
00840049	6 Nov 2000 21:39	63°20.000'N	6°05.000'W	1700 m	12 m/s NNE	HYDR	Rösk-02	
00840050	6 Nov 2000 23:37	63°30.000'N	6°05.000'W	1800 m	12 m/s NNE	HYDR	Rösk-02	
00840051	7 Nov 2000 01:37	63°40.000'N	6°05.000'W	2150 m	12 m/s NNE	HYDR	Rösk-02	
00840052	7 Nov 2000 03:50	63°50.000'N	6°05.000'W	2400 m	12 m/s NNE	HYDR	Rösk-02	
00840053	7 Nov 2000 05:48	64°00.000'N	6°05.000'W	2400 m	12 m/s NNE	HYDR	Rösk-02	
00840054	7 Nov 2000 07:39	64°10.000'N	6°05.000'W	2500 m	12 m/s NNE	HYDR	Rösk-02	
00840055	7 Nov 2000 09:29	64°20.000'N	6°05.000'W	3200 m	12 m/s NNE	HYDR	Rösk-02	
00840056	7 Nov 2000 11:23	64°30.000'N	6°00.000'W	3300 m	8 m/s NNE	HYDR	Rösk-02	

Rösk-02: CTD, Rosetta, Fluorimetur



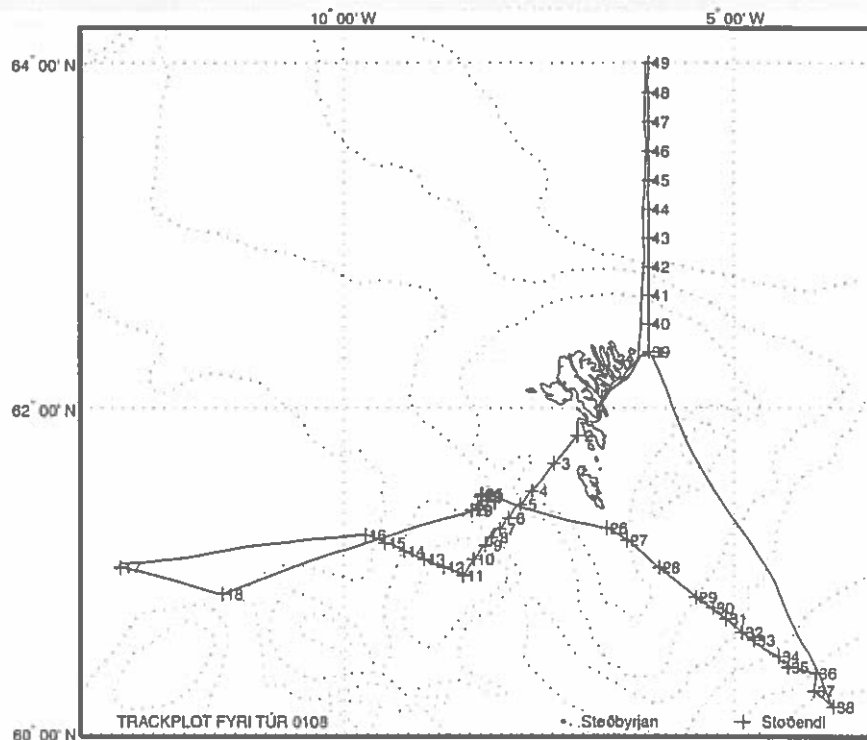
Hydrografi støðir 2001

Túmr.	Túrnavn	Tal av støðum	Sk. N	Sk. V	Sk. S	Sk. E
0108	Standard skurðir	41	x	x	x	
0112	Yvirlitstroling	8				x
0120	Føroyabanki	12				
0128	Biologisk oceanografi	54				
0132	Svartkjaftur/Hydrografi	114	x	x		x
0140	Standard skurðir	24	x		x	
0144	Yngulæti	74				
0148	Standard skurðir	23		x		x
0160	Standard skurðir	51	x	x	x	x
0168	Føroyabanki	12				
0184	Standard skurðir	33	x	x		x

Stoðdata fyri túr: 0108

Stoð nr.	Byrjanartíð	Breidd	Longd	Botnd.	Vindur	Slag	Reiðsk.	Skeið
01080001	22 Feb 2001 18:25	62°20.000'N	6°05.000'W	83 m	15 m/s N	HYDR	Rðsk-01	
01080002	22 Feb 2001 23:55	61°50.000'N	7°00.000'W	77 m	15 m/s N	HYDR	Rðsk-01	
01080003	23 Feb 2001 01:35	61°40.000'N	7°18.000'W	125 m	15 m/s N	HYDR	Rðsk-01	
01080004	23 Feb 2001 03:32	61°30.000'N	7°35.000'W	240 m	15 m/s N	HYDR	Rðsk-01	
01080005	23 Feb 2001 04:40	61°25.000'N	7°44.000'W	361 m	15 m/s N	HYDR	Rðsk-01	
01080006	23 Feb 2001 05:50	61°20.000'N	7°53.000'W	800 m	15 m/s N	HYDR	Rðsk-01	
01080007	23 Feb 2001 07:00	61°16.000'N	8°00.000'W	881 m	15 m/s N	HYDR	Rðsk-01	
01080008	23 Feb 2001 08:18	61°13.000'N	8°06.000'W	451 m	15 m/s N	HYDR	Rðsk-01	
01080009	23 Feb 2001 09:17	61°10.000'N	8°11.000'W	134 m	15 m/s N	HYDR	Rðsk-01	
01080010	23 Feb 2001 10:15	61°05.000'N	8°20.000'W	95 m	14 m/s N	HYDR	Rðsk-01	
01080011	23 Feb 2001 11:15	60°59.000'N	8°28.000'W	113 m	14 m/s N	HYDR	Rðsk-01	
01080012	23 Feb 2001 12:40	61°02.000'N	8°43.000'W	101 m	14 m/s N	HYDR	Rðsk-01	
01080013	23 Feb 2001 14:00	61°05.000'N	8°58.000'W	176 m	14 m/s N	HYDR	Rðsk-01	
01080014	23 Feb 2001 15:15	61°08.000'N	9°13.000'W	379 m	14 m/s N	HYDR	Rðsk-01	
01080015	23 Feb 2001 16:30	61°11.000'N	9°28.000'W	722 m	14 m/s N	HYDR	Rðsk-01	
01080016	23 Feb 2001 18:20	61°14.000'N	9°43.000'W	1036 m	10 m/s N	HYDR	Rðsk-01	
01080021	25 Feb 2001 01:10	61°24.980'N	8°16.900'W	821 m	8 m/s N	HYDR	Rðsk-01	
01080026	25 Feb 2001 09:17	61°16.500'N	6°37.500'W	102 m	8 m/s N	HYDR	Rðsk-01	
01080027	25 Feb 2001 10:14	61°12.000'N	6°22.000'W	232 m	8 m/s N	HYDR	Rðsk-01	
01080028	25 Feb 2001 11:52	61°02.000'N	5°57.000'W	274 m	10 m/s N	HYDR	Rðsk-01	
01080029	25 Feb 2001 13:40	60°51.000'N	5°29.000'W	584 m	10 m/s N	HYDR	Rðsk-01	
01080030	25 Feb 2001 14:50	60°47.000'N	5°16.000'W	821 m	10 m/s N	HYDR	Rðsk-01	
01080031	25 Feb 2001 15:55	60°43.000'N	5°06.000'W	909 m	10 m/s N	HYDR	Rðsk-01	
01080032	25 Feb 2001 17:15	60°38.000'N	4°54.000'W	1016 m	10 m/s N	HYDR	Rðsk-01	
01080033	25 Feb 2001 18:25	60°35.000'N	4°45.000'W	1084 m	10 m/s N	HYDR	Rðsk-01	
01080034	25 Feb 2001 20:04	60°29.000'N	4°26.000'W	990 m	10 m/s N	HYDR	Rðsk-01	
01080035	26 Feb 2001 00:51	60°25.000'N	4°19.000'W	664 m	15 m/s N	HYDR	Rðsk-01	
01080036	26 Feb 2001 02:27	60°22.680'N	3°57.510'W	390 m	15 m/s N	HYDR	Rðsk-01	
01080037	26 Feb 2001 03:30	60°16.000'N	3°59.000'W	196 m	15 m/s N	HYDR	Rðsk-01	
01080038	26 Feb 2001 04:50	60°10.000'N	3°44.000'W	140 m	15 m/s N	HYDR	Rðsk-01	
01080039	26 Feb 2001 22:56	62°20.000'N	6°05.000'W	83 m	18 m/s NNE	HYDR	Rðsk-01	
01080040	27 Feb 2001 02:21	62°30.000'N	6°05.000'W	115 m	18 m/s NNE	HYDR	Rðsk-01	
01080041	27 Feb 2001 05:22	62°40.000'N	6°05.000'W	195 m	18 m/s NNE	HYDR	Rðsk-01	
01080042	27 Feb 2001 07:14	62°50.000'N	6°05.000'W	551 m	12 m/s N	HYDR	Rðsk-01	
01080043	27 Feb 2001 09:29	63°00.000'N	6°05.000'W	1700 m	12 m/s N	HYDR	Rðsk-01	
01080044	27 Feb 2001 11:27	63°10.000'N	6°05.000'W	1737 m	12 m/s N	HYDR	Rðsk-01	
01080045	27 Feb 2001 13:22	63°20.000'N	6°05.000'W	1728 m	12 m/s N	HYDR	Rðsk-01	
01080046	27 Feb 2001 15:38	63°30.000'N	6°05.000'W	1828 m	8 m/s N	HYDR	Rðsk-01	
01080047	27 Feb 2001 17:30	63°40.000'N	6°05.000'W	2168 m	8 m/s N	HYDR	Rðsk-01	
01080048	27 Feb 2001 19:24	63°50.000'N	6°05.000'W	2400 m	8 m/s N	HYDR	Rðsk-01	
01080049	27 Feb 2001 21:15	64°00.000'N	6°05.000'W	2400 m	8 m/s N	HYDR	Rðsk-01	

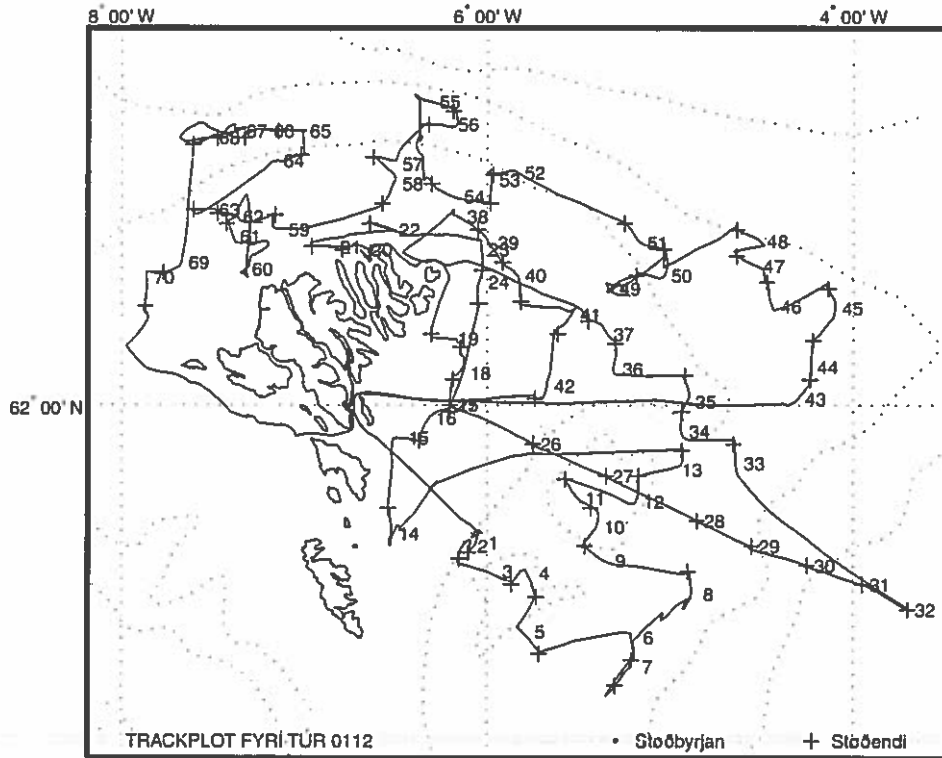
Rðsk-01: CTD, Rosetta, Fluorimetur



ASTOÐDATA FYRI TÚR: 0112

Stað nr.	Byrjanartíð	Breidd	Longd	Botnd.	Vindur	Slag	Reiðsk.	Skeið
01120025	5 Mar 2001 18:55	62°00.000'N	6°12.000'W	125 m	18 m/s SW	HYDR	Rösk-03	
01120026	5 Mar 2001 20:30	61°54.000'N	5°45.000'W	289 m	18 m/s SW	HYDR	Rösk-03	
01120027	5 Mar 2001 21:58	61°49.000'N	5°21.000'W	175 m	18 m/s SW	HYDR	Rösk-03	
01120028	5 Mar 2001 23:47	61°42.000'N	4°51.000'W	227 m	15 m/s W	HYDR	Rösk-03	
01120029	6 Mar 2001 00:55	61°38.000'N	4°33.000'W	537 m	15 m/s W	HYDR	Rösk-03	
01120030	6 Mar 2001 02:15	61°35.000'N	4°15.000'W	980 m	15 m/s W	HYDR	Rösk-03	
01120031	6 Mar 2001 03:38	61°32.000'N	3°57.000'W	1223 m	10 m/s W	HYDR	Rösk-03	
01120032	6 Mar 2001 05:00	61°28.000'N	3°42.000'W	1233 m	10 m/s W	HYDR	Rösk-03	

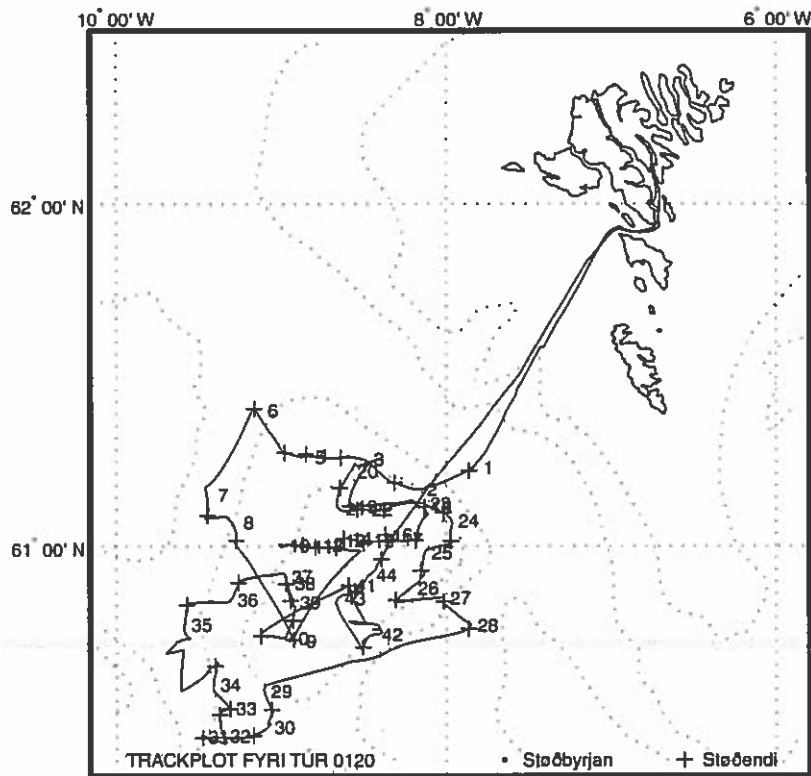
Rösk-03: CTD, Rosetta, Fluorimetur



Staðdata fyri túr: 0120

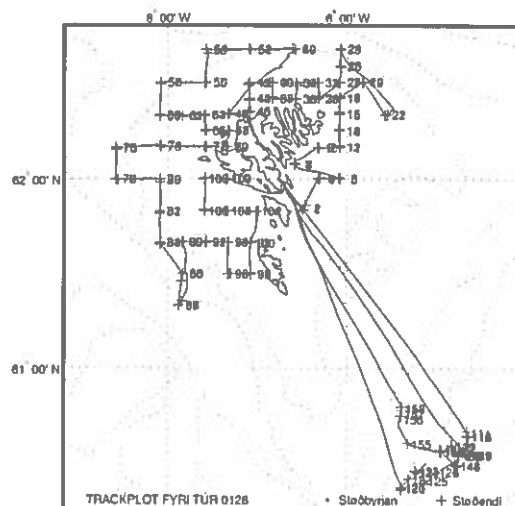
Stað nr.	Byrjanartíð	Breidd	Longd	Botnd.	Vindur	Slag	Reiðsk.	Skeið
01200001	29 Mar 2001 03:39	61°13.996'N	7°51.024'W	887 m	10 m/s NE	HYDR	Røsk-01	32 min
01200004	29 Mar 2001 09:39	61°16.144'N	8°50.801'W	293 m	12 m/s NE	HYDR	Røsk-01	8 min
01200006	29 Mar 2001 12:33	61°24.088'N	9°09.109'W	479 m	12 m/s NE	HYDR	Røsk-01	14 min
01200009	29 Mar 2001 20:35	60°43.151'N	8°55.179'W	129 m	12 m/s NE	HYDR	Røsk-01	5 min
01200016	30 Mar 2001 13:09	61°02.056'N	8°22.108'W	102 m	12 m/s SE	HYDR	Røsk-01	5 min
01200018	30 Mar 2001 15:47	61°07.029'N	8°08.108'W	120 m	12 m/s SE	HYDR	Røsk-01	5 min
01200019	30 Mar 2001 20:24	61°07.072'N	8°34.844'W	111 m	12 m/s SE	HYDR	Røsk-01	4 min
01200027	31 Mar 2001 18:33	60°50.890'N	8°01.081'W	741 m	15 m/s SW	HYDR	Røsk-01	23 min
01200028	31 Mar 2001 19:54	60°45.946'N	7°51.276'W	953 m	20 m/s SW	HYDR	Røsk-01	32 min
01200031	1 Apr 2001 11:46	60°25.881'N	9°29.102'W	793 m	18 m/s SW	HYDR	Røsk-01	21 min
01200033	1 Apr 2001 14:44	60°31.018'N	9°18.896'W	389 m	15 m/s SW	HYDR	Røsk-01	11 min
01200041	2 Apr 2001 19:10	60°53.083'N	8°35.207'W	138 m	14 m/s E	HYDR	Røsk-01	6 min

Røsk-01: CTD, Rosetta, Fluorimetur



Stoð nr.	Byrjanartíð	Breidd	Longd	Botnd.	Vindur	Slag	Reiðsk.	Skeið
01280001	20 Apr 2001 05:42	61°50.252'N	6°29.658'W	49 m	02 m/s SE	HYDR	Rösk-01	4 min
01280003	20 Apr 2001 07:02	62°00.026'N	6°19.938'W	105 m	02 m/s SE	HYDR	Rösk-01	7 min
01280005	20 Apr 2001 08:09	62°00.001'N	6°04.884'W	131 m	05 m/s S	HYDR	Rösk-01	5 min
01280007	20 Apr 2001 10:04	62°04.574'N	6°35.111'W	63 m	05 m/s S	HYDR	Rösk-01	4 min
01280009	20 Apr 2001 11:27	62°09.931'N	6°19.981'W	78 m	05 m/s S	HYDR	Rösk-01	3 min
01280011	20 Apr 2001 12:34	62°09.988'N	6°04.957'W	112 m	05 m/s S	HYDR	Rösk-01	4 min
01280013	20 Apr 2001 13:31	62°15.019'N	6°05.158'W	92 m	05 m/s S	HYDR	Rösk-01	4 min
01280015	20 Apr 2001 14:26	62°20.107'N	6°05.077'W	86 m	06 m/s S	HYDR	Rösk-01	4 min
01280017	20 Apr 2001 15:19	62°25.056'N	6°05.033'W	96 m	06 m/s S	HYDR	Rösk-01	5 min
01280019	20 Apr 2001 16:28	62°30.063'N	5°49.965'W	156 m	06 m/s S	HYDR	Rösk-01	5 min
01280021	20 Apr 2001 18:02	62°20.024'N	5°34.883'W	193 m	06 m/s S	HYDR	Rösk-01	5 min
01280023	21 Apr 2001 05:34	62°40.176'N	6°04.825'W	234 m	10 m/s S	HYDR	Rösk-01	8 min
01280025	21 Apr 2001 06:36	62°34.929'N	6°04.921'W	153 m	10 m/s S	HYDR	Rösk-01	5 min
01280027	21 Apr 2001 07:33	62°29.995'N	6°04.975'W	118 m	10 m/s S	HYDR	Rösk-01	4 min
01280029	21 Apr 2001 08:50	62°24.995'N	6°19.820'W	80 m	10 m/s S	HYDR	Rösk-01	3 min
01280031	21 Apr 2001 09:40	62°29.932'N	6°19.825'W	95 m	10 m/s S	HYDR	Rösk-01	4 min
01280033	21 Apr 2001 10:50	62°29.929'N	6°34.788'W	94 m	10 m/s S	HYDR	Rösk-01	2 min
01280035	21 Apr 2001 11:35	62°24.938'N	6°34.783'W	87 m	04 m/s S	HYDR	Rösk-01	6 min
01280037	21 Apr 2001 12:41	62°25.034'N	6°50.102'W	99 m	04 m/s S	HYDR	Rösk-01	2 min
01280039	21 Apr 2001 13:31	62°30.029'N	6°50.083'W	103 m	04 m/s S	HYDR	Rösk-01	4 min
01280041	21 Apr 2001 14:32	62°30.031'N	7°05.239'W	94 m	05 m/s S	HYDR	Rösk-01	3 min
01280043	21 Apr 2001 15:22	62°25.012'N	7°05.169'W	101 m	05 m/s S	HYDR	Rösk-01	3 min
01280045	21 Apr 2001 16:03	62°21.016'N	7°05.168'W	90 m	07 m/s SW	HYDR	Rösk-01	3 min
01280047	21 Apr 2001 17:02	62°20.125'N	7°20.161'W	96 m	07 m/s SW	HYDR	Rösk-01	4 min
01280049	22 Apr 2001 05:31	62°40.136'N	6°35.001'W	153 m	07 m/s SW	HYDR	Rösk-01	4 min
01280051	22 Apr 2001 07:14	62°40.009'N	7°05.005'W	166 m	07 m/s SW	HYDR	Rösk-01	4 min
01280053	22 Apr 2001 09:04	62°39.987'N	7°34.808'W	271 m	05 m/s SE	HYDR	Rösk-01	7 min
01280055	22 Apr 2001 10:32	62°29.954'N	7°34.744'W	116 m	05 m/s SE	HYDR	Rösk-01	3 min
01280057	22 Apr 2001 12:21	62°30.002'N	8°04.924'W	196 m	05 m/s SE	HYDR	Rösk-01	6 min
01280059	22 Apr 2001 13:37	62°19.982'N	8°05.169'W	117 m	05 m/s SE	HYDR	Rösk-01	4 min
01280061	22 Apr 2001 14:53	62°19.907'N	7°50.194'W	112 m	05 m/s SE	HYDR	Rösk-01	4 min
01280063	22 Apr 2001 16:02	62°19.994'N	7°35.128'W	103 m	05 m/s SE	HYDR	Rösk-01	5 min
01280065	22 Apr 2001 16:55	62°15.037'N	7°35.040'W	100 m	05 m/s SE	HYDR	Rösk-01	4 min
01280067	22 Apr 2001 17:57	62°15.060'N	7°19.903'W	103 m	05 m/s SE	HYDR	Rösk-01	3 min
01280069	23 Apr 2001 05:28	62°10.041'N	7°20.011'W	69 m	05 m/s SE	HYDR	Rösk-01	3 min
01280071	23 Apr 2001 06:34	62°10.009'N	7°34.829'W	93 m	05 m/s SE	HYDR	Rösk-01	3 min
01280073	23 Apr 2001 08:30	62°10.121'N	8°04.910'W	110 m	05 m/s SE	HYDR	Rösk-01	3 min
01280075	23 Apr 2001 10:21	62°09.847'N	8°34.888'W	179 m	05 m/s SE	HYDR	Rösk-01	5 min
01280077	23 Apr 2001 11:37	61°59.959'N	8°34.927'W	222 m	06 m/s SSE	HYDR	Rösk-01	6 min
01280079	23 Apr 2001 13:21	61°59.949'N	8°05.029'W	129 m	06 m/s SSE	HYDR	Rösk-01	4 min
01280081	23 Apr 2001 14:32	61°49.990'N	8°05.026'W	162 m	06 m/s SSE	HYDR	Rösk-01	5 min
01280083	23 Apr 2001 15:47	61°39.980'N	8°05.071'W	175 m	03 m/s SE	HYDR	Rösk-01	5 min
01280085	23 Apr 2001 17:20	61°30.118'N	7°49.978'W	154 m	03 m/s SE	HYDR	Rösk-01	5 min
01280087	23 Apr 2001 18:41	61°20.034'N	7°52.684'W	808 m	03 m/s SE	HYDR	Rösk-01	19 min
01280089	24 Apr 2001 05:32	61°40.122'N	7°50.181'W	352 m	11 m/s SE	HYDR	Rösk-01	9 min
01280091	24 Apr 2001 06:46	61°40.057'N	7°34.745'W	222 m	11 m/s SE	HYDR	Rösk-01	5 min
01280095	24 Apr 2001 09:07	61°30.095'N	7°19.677'W	165 m	10 m/s SE	HYDR	Rösk-01	4 min
01280097	24 Apr 2001 10:03	61°30.023'N	7°04.880'W	82 m	10 m/s SE	HYDR	Rösk-01	3 min
01280099	24 Apr 2001 11:22	61°39.914'N	7°04.784'W	74 m	10 m/s SE	HYDR	Rösk-01	2 min
01280101	24 Apr 2001 12:49	61°50.018'N	6°59.907'W	79 m	10 m/s SE	HYDR	Rösk-01	3 min
01280103	24 Apr 2001 14:05	61°50.033'N	7°20.135'W	121 m	10 m/s SE	HYDR	Rösk-01	3 min
01280105	24 Apr 2001 15:02	61°50.028'N	7°35.228'W	143 m	08 m/s SE	HYDR	Rösk-01	4 min
01280107	24 Apr 2001 16:20	62°00.073'N	7°35.159'W	105 m	08 m/s SE	HYDR	Rösk-01	3 min
01280109	24 Apr 2001 17:28	62°00.085'N	7°20.265'W	86 m	08 m/s SE	HYDR	Rösk-01	3 min

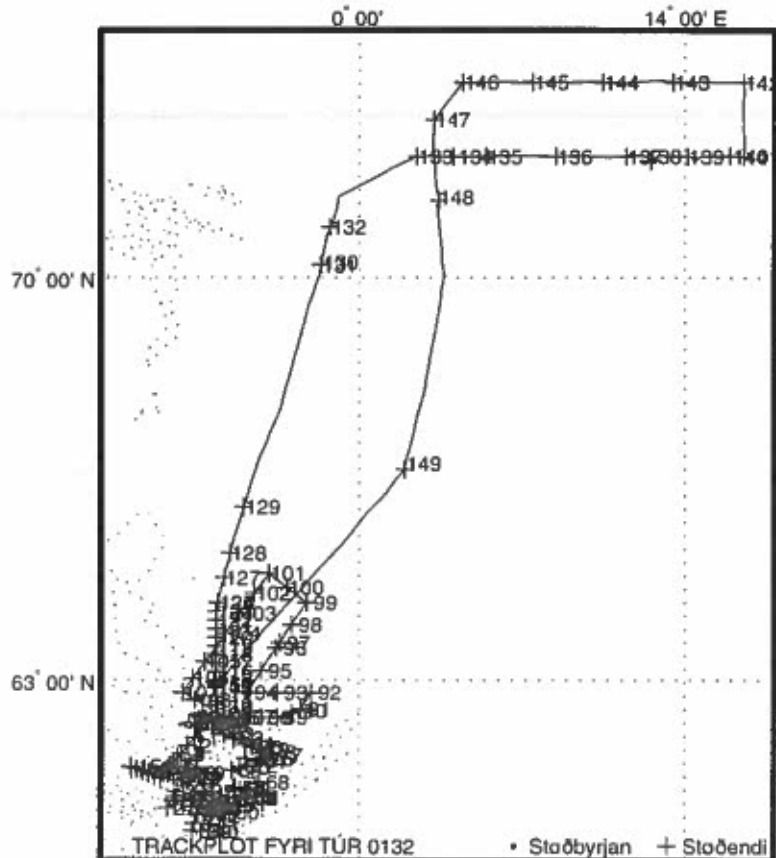
Rösk-01: CTD, Rosetta, Fluorimetur



Stað nr.	Byrjanartíð	Breidd	Longd	Botnd.	Vindur	Slag	Reiðsk.	Skeið
01320001	5 Mai 2001 18:50	61°50.000'N	7°00.000'W	76 m	3 m/s W	HYDR	Røsk-01	
01320002	5 Mai 2001 20:27	61°40.000'N	7°18.000'W	127 m	3 m/s SW	HYDR	Røsk-01	
01320003	5 Mai 2001 21:51	61°30.000'N	7°35.000'W	241 m	4 m/s SW	HYDR	Røsk-01	
01320004	5 Mai 2001 23:02	61°25.000'N	7°44.000'W	356 m	4 m/s SW	HYDR	Røsk-01	
01320005	6 Mai 2001 00:07	61°20.000'N	7°53.000'W	803 m	4 m/s SW	HYDR	Røsk-01	
01320006	6 Mai 2001 01:25	61°16.000'N	8°00.000'W	880 m	4 m/s SW	HYDR	Røsk-01	
01320007	6 Mai 2001 02:40	61°13.000'N	8°06.000'W	449 m	4 m/s SW	HYDR	Røsk-01	
01320008	6 Mai 2001 03:45	61°10.000'N	8°11.000'W	133 m	4 m/s SW	HYDR	Røsk-01	
01320009	6 Mai 2001 04:45	61°05.000'N	8°20.000'W	97 m	4 m/s SW	HYDR	Røsk-01	
01320010	6 Mai 2001 05:53	60°59.000'N	8°28.000'W	112 m	3 m/s W	HYDR	Røsk-01	
01320011	6 Mai 2001 06:54	61°02.000'N	8°43.000'W	98 m	3 m/s W	HYDR	Røsk-01	
01320012	6 Mai 2001 07:54	61°05.000'N	8°58.000'W	181 m	3 m/s W	HYDR	Røsk-01	
01320013	6 Mai 2001 08:53	61°08.000'N	9°13.000'W	379 m	3 m/s W	HYDR	Røsk-01	
01320014	6 Mai 2001 10:12	61°11.000'N	9°28.000'W	722 m	3 m/s W	HYDR	Røsk-01	
01320015	6 Mai 2001 11:50	61°14.000'N	9°43.000'W	1036 m	3 m/s W	HYDR	Røsk-01	
01320017	6 Mai 2001 21:48	61°05.000'N	7°45.000'W	926 m	4 m/s SW	HYDR	Røsk-01	
01320018	6 Mai 2001 23:35	61°05.000'N	7°21.000'W	784 m	4 m/s SW	HYDR	Røsk-01	
01320019	7 Mai 2001 01:40	61°05.000'N	7°00.000'W	227 m	4 m/s SW	HYDR	Røsk-01	
01320020	7 Mai 2001 03:05	61°01.000'N	7°09.000'W	465 m	4 m/s SW	HYDR	Røsk-01	
01320021	7 Mai 2001 04:35	60°58.000'N	7°14.000'W	682 m	4 m/s SW	HYDR	Røsk-01	
01320023	7 Mai 2001 09:54	60°50.000'N	7°29.000'W	916 m	6 m/s SW	HYDR	Røsk-01	
01320024	7 Mai 2001 12:10	60°42.000'N	7°45.000'W	990 m	6 m/s SW	HYDR	Røsk-01	
01320025	7 Mai 2001 14:50	60°31.000'N	7°55.000'W	949 m	6 m/s SW	HYDR	Røsk-01	
01320027	7 Mai 2001 21:01	60°21.000'N	8°10.000'W	656 m	8 m/s SW	HYDR	Røsk-01	
01320028	7 Mai 2001 22:42	60°25.000'N	7°49.000'W	949 m	8 m/s SW	HYDR	Røsk-01	
01320029	8 Mai 2001 00:35	60°30.000'N	7°30.000'W	1088 m	8 m/s SW	HYDR	Røsk-01	
01320030	8 Mai 2001 02:57	60°33.000'N	7°09.000'W	947 m	8 m/s SW	HYDR	Røsk-01	
01320031	8 Mai 2001 04:45	60°38.000'N	6°57.000'W	513 m	8 m/s SW	HYDR	Røsk-01	
01320032	8 Mai 2001 06:41	60°42.000'N	6°35.000'W	235 m	3 m/s SW	HYDR	Røsk-01	
01320033	8 Mai 2001 08:39	60°30.000'N	6°44.000'W	436 m	3 m/s SW	HYDR	Røsk-01	
01320034	8 Mai 2001 10:11	60°22.600'N	6°47.000'W	1006 m	Stilli	HYDR	Røsk-01	
01320036	8 Mai 2001 14:35	60°12.000'N	6°55.000'W	1198 m	Stilli	HYDR	Røsk-01	
01320037	8 Mai 2001 16:30	60°01.000'N	7°00.000'W	439 m	Stilli	HYDR	Røsk-01	
01320038	8 Mai 2001 18:17	59°51.000'N	7°06.000'W	1054 m	3 m/s SE	HYDR	Røsk-01	
01320039	8 Mai 2001 20:14	59°50.000'N	6°44.000'W	832 m	4 m/s SE	HYDR	Røsk-01	
01320040	8 Mai 2001 21:52	59°50.000'N	6°25.000'W	525 m	4 m/s SE	HYDR	Røsk-01	
01320041	8 Mai 2001 23:29	60°00.000'N	6°22.000'W	710 m	4 m/s SE	HYDR	Røsk-01	
01320042	9 Mai 2001 01:37	60°10.000'N	6°20.000'W	1224 m	4 m/s SE	HYDR	Røsk-01	
01320043	9 Mai 2001 03:40	60°20.000'N	6°15.000'W	542 m	4 m/s SE	HYDR	Røsk-01	
01320047	9 Mai 2001 16:28	60°30.000'N	6°12.000'W	313 m	4 m/s SE	HYDR	Røsk-01	
01320048	9 Mai 2001 17:53	60°31.000'N	5°55.000'W	519 m	6 m/s SE	HYDR	Røsk-01	
01320049	9 Mai 2001 19:27	60°25.000'N	5°45.000'W	652 m	6 m/s SE	HYDR	Røsk-01	
01320050	9 Mai 2001 21:32	60°15.000'N	5°32.000'W	1126 m	10 m/s SE	HYDR	Røsk-01	
01320051	9 Mai 2001 23:55	60°25.000'N	5°11.000'W	1202 m	10 m/s SE	HYDR	Røsk-01	
01320052	10 Mai 2001 02:15	60°34.000'N	4°50.000'W	1071 m	10 m/s SE	HYDR	Røsk-01	
01320053	10 Mai 2001 04:20	60°44.000'N	5°04.000'W	921 m	10 m/s SE	HYDR	Røsk-01	
01320068	10 Mai 2001 22:18	60°54.000'N	4°15.000'W	1142 m	6 m/s E	HYDR	Røsk-01	
01320069	11 Mai 2001 02:55	61°09.000'N	5°26.000'W	264 m	4 m/s E	HYDR	Røsk-01	
01320070	11 Mai 2001 04:40	61°13.000'N	5°05.000'W	466 m	2 m/s E	HYDR	Røsk-01	
01320072	11 Mai 2001 09:05	61°15.000'N	4°45.000'W	793 m	2 m/s E	HYDR	Røsk-01	
01320073	11 Mai 2001 10:43	61°24.000'N	4°51.000'W	356 m	5 m/s SE	HYDR	Røsk-01	
01320074	11 Mai 2001 12:40	61°20.000'N	4°24.000'W	1075 m	5 m/s SE	HYDR	Røsk-01	
01320075	11 Mai 2001 14:20	61°24.000'N	4°06.000'W	1158 m	4 m/s NE	HYDR	Røsk-01	
01320077	11 Mai 2001 17:59	61°28.000'N	3°42.000'W	1234 m	4 m/s NE	HYDR	Røsk-01	
01320078	11 Mai 2001 19:37	61°32.000'N	3°57.000'W	1225 m	4 m/s NE	HYDR	Røsk-01	
01320079	11 Mai 2001 21:24	61°35.000'N	4°15.000'W	984 m	4 m/s NE	HYDR	Røsk-01	
01320080	11 Mai 2001 23:08	61°38.000'N	4°33.000'W	542 m	4 m/s NE	HYDR	Røsk-01	
01320081	12 Mai 2001 00:56	61°42.000'N	4°51.000'W	226 m	4 m/s NE	HYDR	Røsk-01	
01320082	12 Mai 2001 03:02	61°49.000'N	5°21.000'W	175 m	4 m/s NE	HYDR	Røsk-01	
01320083	12 Mai 2001 04:35	61°54.000'N	5°45.000'W	285 m	4 m/s NE	HYDR	Røsk-01	
01320084	12 Mai 2001 06:33	62°00.000'N	6°12.000'W	124 m	4 m/s NE	HYDR	Røsk-01	
01320086	12 Mai 2001 21:10	62°15.000'N	5°30.000'W	244 m	4 m/s N	HYDR	Røsk-01	
01320087	12 Mai 2001 23:29	62°15.000'N	4°50.000'W	236 m	4 m/s N	HYDR	Røsk-01	
01320088	13 Mai 2001 01:55	62°15.000'N	4°10.000'W	300 m	2 m/s N	HYDR	Røsk-01	
01320089	13 Mai 2001 04:25	62°15.000'N	3°30.000'W	518 m	2 m/s N	HYDR	Røsk-01	
01320091	13 Mai 2001 12:00	62°25.000'N	2°30.000'W	1263 m	4 m/s NE	HYDR	Røsk-01	
01320092	13 Mai 2001 15:30	62°45.000'N	2°03.000'W	1605 m	4 m/s NE	HYDR	Røsk-01	
01320093	13 Mai 2001 20:05	62°45.000'N	3°30.000'W	967 m	4 m/s NE	HYDR	Røsk-01	
01320094	14 Mai 2001 00:32	62°45.000'N	4°45.000'W	871 m	4 m/s NE	HYDR	Røsk-01	
01320095	14 Mai 2001 04:30	63°11.000'N	4°10.000'W	2400 m	Stilli	HYDR	Røsk-01	
01320096	14 Mai 2001 08:35	63°38.000'N	3°32.000'W	2900 m	Stilli	HYDR	Røsk-01	
01320098	14 Mai 2001 14:32	64°05.000'N	2°53.000'W	3000 m	Stilli	HYDR	Røsk-01	
01320099	14 Mai 2001 18:21	64°30.000'N	2°15.000'W	3000 m	Stilli	HYDR	Røsk-01	
01320100	14 Mai 2001 22:11	64°47.000'N	3°04.000'W	3000 m	Stilli	HYDR	Røsk-01	

01320101		15	Mai	2001	01:45		65°03.000'N	3°50.000'W	3300	m		Stilli		HYDR		Rösk-01	
01320102		15	Mai	2001	05:48		64°41.000'N	4°28.000'W	3400	m		3 m/s SW		HYDR		Rösk-01	
01320103		15	Mai	2001	09:19		64°18.000'N	5°05.000'W	3450	m		6 m/s SSW		HYDR		Rösk-01	
01320104		15	Mai	2001	12:55		63°55.000'N	5°43.000'W	3300	m		6 m/s SSW		HYDR		Rösk-01	
01320105		15	Mai	2001	17:32		63°22.000'N	6°34.000'W	1500	m		12 m/s NNW		HYDR		Rösk-01	
01320106		15	Mai	2001	20:36		63°02.000'N	7°05.000'W	959	m		12 m/s NNW		HYDR		Rösk-01	
01320107		15	Mai	2001	23:22		62°45.000'N	7°30.000'W	455	m		12 m/s NNW		HYDR		Rösk-01	
01320108		16	Mai	2001	01:45		62°36.000'N	6°59.000'W	125	m		12 m/s NNW		HYDR		Rösk-01	
01320109		16	Mai	2001	05:15		62°20.000'N	6°05.000'W	82	m		4 m/s N		HYDR		Rösk-01	
01320110		16	Mai	2001	06:28		62°30.000'N	6°05.000'W	114	m		8 m/s NE		HYDR		Rösk-01	
01320112		16	Mai	2001	08:13		62°40.000'N	6°05.000'W	193	m		8 m/s NE		HYDR		Rösk-01	
01320113		16	Mai	2001	09:34		62°50.000'N	6°05.000'W	550	m		8 m/s NE		HYDR		Rösk-01	
01320115		16	Mai	2001	13:31		63°00.000'N	6°05.000'W	1680	m		10 m/s NE		HYDR		Rösk-01	
01320116		16	Mai	2001	15:43		63°10.000'N	6°05.000'W	1942	m		10 m/s NE		HYDR		Rösk-01	
01320117		16	Mai	2001	17:43		63°20.000'N	6°05.000'W	1734	m		12 m/s NNE		HYDR		Rösk-01	
01320118		16	Mai	2001	19:52		63°30.000'N	6°05.000'W	1825	m		15 m/s NNE		HYDR		Rösk-01	
01320119		16	Mai	2001	22:19		63°40.000'N	6°05.000'W	2166	m		18 m/s NE		HYDR		Rösk-01	
01320120		17	Mai	2001	00:42		63°50.000'N	6°05.000'W	3310	m		18 m/s NE		HYDR		Rösk-01	
01320121		17	Mai	2001	03:10		64°00.000'N	6°05.000'W	2400	m		18 m/s NE		HYDR		Rösk-01	
01320122		17	Mai	2001	05:37		64°10.000'N	6°05.000'W	3200	m		18 m/s NE		HYDR		Rösk-01	
01320123		17	Mai	2001	07:56		64°20.000'N	6°05.000'W	2700	m		18 m/s NE		HYDR		Rösk-01	
01320124		17	Mai	2001	10:18		64°30.000'N	6°00.000'W	3100	m		15 m/s NNE		HYDR		Rösk-01	
01320127		17	Mai	2001	15:45		64°58.000'N	5°45.000'W	3200	m		8 m/s NNE		HYDR		Rösk-01	
01320128		17	Mai	2001	19:44		65°25.000'N	5°30.000'W	2520	m		8 m/s NE		HYDR		Rösk-01	
01320129		18	Mai	2001	02:08		66°15.000'N	4°55.000'W	3100	m		8 m/s NE		HYDR		Rösk-01	
01320132		19	Mai	2001	14:25		70°45.000'N	1°15.000'W	3200	m		15 m/s N		HYDR		Rösk-01	
01320133		20	Mai	2001	03:40		71°45.000'N	2°30.000'E	3200	m		6 m/s NNW		HYDR		Rösk-01	
01320135		20	Mai	2001	13:28		71°45.000'N	5°30.000'E	3000	m		Stilli		HYDR		Rösk-01	
01320136		20	Mai	2001	20:10		71°45.000'N	8°30.000'E	3000	m		Stilli		HYDR		Rösk-01	
01320137		21	Mai	2001	02:48		71°45.000'N	11°30.000'E	3000	m		Stilli		HYDR		Rösk-01	
01320139		21	Mai	2001	12:37		71°45.000'N	14°07.000'E	1500	m		3 m/s S		HYDR		Rösk-01	
01320141		21	Mai	2001	22:43		71°45.000'N	16°30.000'E	366	m		3 m/s SE		HYDR		Rösk-01	
01320142		22	Mai	2001	05:47		72°45.000'N	16°30.000'E	424	m		13 m/s SE		HYDR		Rösk-01	
01320143		22	Mai	2001	13:22		72°45.000'N	13°30.000'E	1500	m		18 m/s SSE		HYDR		Rösk-01	
01320144		22	Mai	2001	20:33		72°45.000'N	10°30.000'E	2200	m		8 m/s SSE		HYDR		Rösk-01	
01320145		23	Mai	2001	03:22		72°45.000'N	7°30.000'E	2200	m		5 m/s SSE		HYDR		Rösk-01	
01320146		23	Mai	2001	10:04		72°45.000'N	4°30.000'E	4000	m		8 m/s ENE		HYDR		Rösk-01	
01320147		23	Mai	2001	14:47		72°15.000'N	3°15.000'E	4000	m		8 m/s ENE		HYDR		Rösk-01	
01320150		26	Mai	2001	19:36		62°55.100'N	6°05.024'W	974	m		Stilli		HYDR		Rösk-01	
01320151		26	Mai	2001	20:38		62°52.700'N	6°05.031'W	700	m		Stilli		HYDR		Rösk-01	

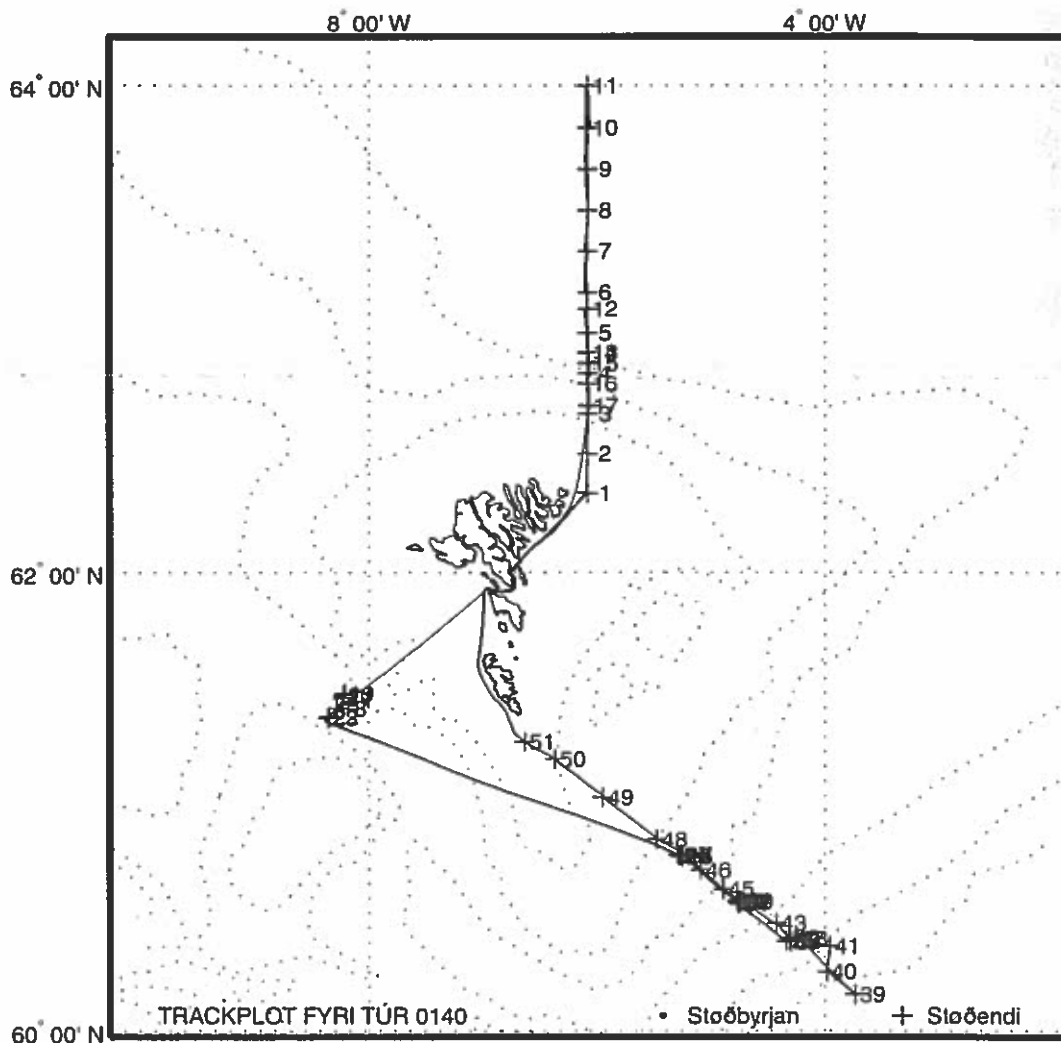
Rösk-01: CTD, Rosetta, Fluorimetur



Staðdata fyri túr: 0140

Stað nr.	Byrjanartíð	Breidd	Longd	Botnd.	Vindur	Slag	Reiðsk.	Skeið
01400001	15 Jun 2001 02:27	62°20.000'N	6°05.000'W	82 m	6 m/s NE	HYDR	Rðsk-01	
01400002	15 Jun 2001 03:37	62°30.000'N	6°05.000'W	116 m	6 m/s NE	HYDR	Rðsk-01	
01400003	15 Jun 2001 04:58	62°40.000'N	6°05.000'W	192 m	6 m/s NE	HYDR	Rðsk-01	
01400004	15 Jun 2001 06:18	62°50.000'N	6°05.000'W	553 m	6 m/s NE	HYDR	Rðsk-01	
01400005	15 Jun 2001 08:38	63°00.000'N	6°05.000'W	1700 m	6 m/s NE	HYDR	Rðsk-01	
01400006	15 Jun 2001 10:48	63°10.000'N	6°05.000'W	1900 m	5 m/s NE	HYDR	Rðsk-01	
01400007	15 Jun 2001 12:39	63°20.000'N	6°05.000'W	1690 m	5 m/s NE	HYDR	Rðsk-01	
01400008	15 Jun 2001 14:24	63°30.000'N	6°05.000'W	1828 m	5 m/s NE	HYDR	Rðsk-01	
01400009	15 Jun 2001 16:12	63°40.000'N	6°05.000'W	2162 m	5 m/s NE	HYDR	Rðsk-01	
01400010	15 Jun 2001 18:01	63°50.000'N	6°05.000'W	2400 m	5 m/s NE	HYDR	Rðsk-01	
01400011	15 Jun 2001 19:56	64°00.000'N	6°05.000'W	2400 m	5 m/s NE	HYDR	Rðsk-01	
01400039	18 Jun 2001 09:00	60°10.000'N	3°44.000'W	143 m	6 m/s NE	HYDR	Rðsk-01	
01400040	18 Jun 2001 10:15	60°16.000'N	3°59.000'W	196 m	6 m/s NE	HYDR	Rðsk-01	
01400041	18 Jun 2001 11:15	60°22.800'N	3°57.500'W	392 m	6 m/s NE	HYDR	Rðsk-01	
01400042	18 Jun 2001 12:45	60°25.000'N	4°19.000'W	661 m	4 m/s E	HYDR	Rðsk-01	
01400043	18 Jun 2001 13:49	60°29.000'N	4°26.000'W	990 m	4 m/s E	HYDR	Rðsk-01	
01400044	18 Jun 2001 15:31	60°35.000'N	4°45.000'W	1086 m	4 m/s E	HYDR	Rðsk-01	
01400045	18 Jun 2001 16:43	60°38.000'N	4°54.000'W	1023 m	6 m/s SE	HYDR	Rðsk-01	
01400046	18 Jun 2001 18:05	60°43.000'N	5°06.000'W	912 m	10 m/s SE	HYDR	Rðsk-01	
01400047	18 Jun 2001 19:18	60°47.000'N	5°16.000'W	825 m	12 m/s SE	HYDR	Rðsk-01	
01400048	18 Jun 2001 20:33	60°51.000'N	5°29.000'W	588 m	14 m/s SE	HYDR	Rðsk-01	
01400049	18 Jun 2001 22:40	61°02.000'N	5°57.000'W	272 m	14 m/s SE	HYDR	Rðsk-01	
01400050	19 Jun 2001 00:31	61°12.000'N	6°22.000'W	230 m	14 m/s SE	HYDR	Rðsk-01	
01400051	19 Jun 2001 01:31	61°16.400'N	6°37.900'W	103 m	14 m/s SE	HYDR	Rðsk-01	

Rðsk-01: CTD, Rosetta, Fluorimetur



Stoð nr.	Byrjanartíð	Breidd	Longd	Botnd.	Vindur	Slag	Reiðsk.	Skeið
01440001	22 Jun 2001 05:34	62°29.270'N	5°54.716'W	144 m	06 m/s N	HYDR	Rösk-01	4 min
01440006	22 Jun 2001 09:35	62°23.466'N	6°05.575'W	91 m	06 m/s N	HYDR	Rösk-01	4 min
01440008	22 Jun 2001 11:10	62°19.982'N	6°11.324'W	79 m	05 m/s N	HYDR	Rösk-01	3 min
01440010	22 Jun 2001 12:13	62°18.761'N	6°07.268'W	84 m	05 m/s N	HYDR	Rösk-01	4 min
01440013	22 Jun 2001 14:25	62°14.184'N	6°06.140'W	97 m	05 m/s N	HYDR	Rösk-01	3 min
01440015	22 Jun 2001 15:56	62°11.086'N	5°52.747'W	166 m	05 m/s N	HYDR	Rösk-01	5 min
01440017	22 Jun 2001 17:22	62°12.269'N	5°40.346'W	207 m	05 m/s N	HYDR	Rösk-01	6 min
01440019	23 Jun 2001 06:15	61°53.471'N	5°48.579'W	260 m	Stilli	HYDR	Rösk-01	7 min
01440021	23 Jun 2001 07:36	61°52.753'N	6°02.276'W	138 m	Stilli	HYDR	Rösk-01	4 min
01440023	23 Jun 2001 08:56	61°54.403'N	6°14.097'W	111 m	Stilli	HYDR	Rösk-01	4 min
01440029	23 Jun 2001 14:07	62°11.051'N	6°16.468'W	84 m	Stilli	HYDR	Rösk-01	5 min
01440031	23 Jun 2001 15:15	62°08.874'N	6°27.308'W	66 m	Stilli	HYDR	Rösk-01	2 min
01440036	24 Jun 2001 07:18	62°00.322'N	6°32.560'W	58 m	Stilli	HYDR	Rösk-01	2 min
01440039	24 Jun 2001 09:22	61°53.287'N	6°27.314'W	83 m	04 m/s SE	HYDR	Rösk-01	4 min
01440041	24 Jun 2001 10:38	61°50.579'N	6°32.681'W	61 m	04 m/s SE	HYDR	Rösk-01	2 min
01440047	24 Jun 2001 16:08	61°29.997'N	6°27.220'W	127 m	04 m/s SE	HYDR	Rösk-01	4 min
01440049	24 Jun 2001 17:14	61°28.272'N	6°35.687'W	96 m	04 m/s SE	HYDR	Rösk-01	4 min
01440051	25 Jun 2001 06:13	61°03.129'N	6°39.868'W	156 m	05 m/s SE	HYDR	Rösk-01	5 min
01440053	25 Jun 2001 07:52	61°12.743'N	6°37.207'W	133 m	05 m/s SE	HYDR	Rösk-01	4 min
01440055	25 Jun 2001 09:20	61°17.065'N	6°25.415'W	221 m	05 m/s SE	HYDR	Rösk-01	6 min
01440057	25 Jun 2001 10:48	61°23.449'N	6°27.186'W	181 m	05 m/s SE	HYDR	Rösk-01	5 min
01440059	25 Jun 2001 12:01	61°20.824'N	6°32.624'W	123 m	05 m/s SE	HYDR	Rösk-01	4 min
01440066	26 Jun 2001 06:14	61°28.111'N	7°15.916'W	151 m	02 m/s S	HYDR	Rösk-01	4 min
01440068	26 Jun 2001 07:29	61°28.508'N	7°05.687'W	85 m	02 m/s S	HYDR	Rösk-01	3 min
01440070	26 Jun 2001 08:39	61°32.479'N	6°58.950'W	61 m	02 m/s S	HYDR	Rösk-01	2 min
01440073	26 Jun 2001 11:11	61°39.386'N	6°47.687'W	98 m	02 m/s S	HYDR	Rösk-01	3 min
01440077	26 Jun 2001 14:52	61°49.076'N	6°57.899'W	81 m	02 m/s S	HYDR	Rösk-01	4 min
01440081	27 Jun 2001 06:14	61°38.477'N	8°12.394'W	177 m	Stilli	HYDR	Rösk-01	6 min
	27 Jun 2001 06:21	61°38.554'N	8°12.325'W	179 m	Stilli	HYDR	Rösk-01	2 min
01440083	27 Jun 2001 07:44	61°41.085'N	8°01.080'W	169 m	Stilli	HYDR	Rösk-01	5 min
01440085	27 Jun 2001 09:19	61°46.888'N	7°47.351'W	193 m	Stilli	HYDR	Rösk-01	6 min
01440087	27 Jun 2001 10:46	61°49.292'N	7°34.309'W	146 m	Stilli	HYDR	Rösk-01	4 min
01440089	27 Jun 2001 11:52	61°51.826'N	7°26.627'W	128 m	02 m/s NE	HYDR	Rösk-01	4 min
01440094	27 Jun 2001 16:53	62°11.813'N	8°11.550'W	119 m	02 m/s NE	HYDR	Rösk-01	4 min
01440096	27 Jun 2001 18:19	62°08.499'N	8°25.268'W	148 m	02 m/s NE	HYDR	Rösk-01	5 min
01440098	28 Jun 2001 06:12	61°57.853'N	7°07.629'W	81 m	02 m/s NE	HYDR	Rösk-01	6 min
01440100	28 Jun 2001 07:16	61°55.961'N	7°16.045'W	99 m	02 m/s NE	HYDR	Rösk-01	3 min
01440105	28 Jun 2001 11:55	62°12.214'N	7°26.488'W	95 m	08 m/s NNE	HYDR	Rösk-01	4 min
01440107	28 Jun 2001 13:04	62°14.144'N	7°35.886'W	99 m	06 m/s NE	HYDR	Rösk-01	4 min
01440109	28 Jun 2001 14:51	62°14.486'N	7°55.812'W	102 m	06 m/s NE	HYDR	Rösk-01	3 min
01440113	29 Jun 2001 06:13	62°36.175'N	7°48.766'W	186 m	06 m/s NE	HYDR	Rösk-01	5 min
01440115	29 Jun 2001 07:19	62°31.739'N	7°45.770'W	186 m	06 m/s NE	HYDR	Rösk-01	6 min
01440117	29 Jun 2001 08:40	62°28.229'N	7°33.991'W	106 m	05 m/s NE	HYDR	Rösk-01	4 min
01440121	29 Jun 2001 11:58	62°20.161'N	7°27.599'W	100 m	02 m/s NE	HYDR	Rösk-01	3 min
01440125	29 Jun 2001 14:48	62°19.808'N	7°13.553'W	83 m	02 m/s NE	HYDR	Rösk-01	2 min
01440129	29 Jun 2001 17:43	62°32.548'N	6°53.198'W	117 m	05 m/s NE	HYDR	Rösk-01	4 min
01440131	30 Jun 2001 06:16	62°41.819'N	6°47.469'W	188 m	08 m/s NE	HYDR	Rösk-01	5 min
01440133	30 Jun 2001 07:32	62°36.537'N	6°46.204'W	144 m	08 m/s NE	HYDR	Rösk-01	5 min
01440137	30 Jun 2001 11:35	62°25.930'N	6°46.507'W	100 m	05 m/s NE	HYDR	Rösk-01	4 min
01440139	30 Jun 2001 12:41	62°24.033'N	6°44.936'W	99 m	05 m/s NE	HYDR	Rösk-01	3 min
01440141	1 Jul 2001 05:15	61°15.299'N	8°30.236'W	210 m	Stilli	HYDR	Rösk-01	8 min
01440143	1 Jul 2001 06:49	61°07.576'N	8°28.509'W	96 m	Stilli	HYDR	Rösk-01	4 min
01440145	1 Jul 2001 08:07	61°07.983'N	8°13.309'W	111 m	Stilli	HYDR	Rösk-01	3 min
01440147	1 Jul 2001 09:37	61°04.061'N	7°56.697'W	238 m	Stilli	HYDR	Rösk-01	7 min
01440149	1 Jul 2001 11:04	61°01.579'N	8°11.985'W	121 m	05 m/s SE	HYDR	Rösk-01	4 min
01440151	1 Jul 2001 12:16	61°01.000'N	8°25.660'W	107 m	06 m/s SE	HYDR	Rösk-01	5 min
01440153	1 Jul 2001 13:40	60°59.588'N	8°41.325'W	100 m	06 m/s SE	HYDR	Rösk-01	3 min
01440155	1 Jul 2001 14:56	61°07.050'N	8°43.332'W	128 m	06 m/s SE	HYDR	Rösk-01	5 min
01440157	1 Jul 2001 16:38	61°13.356'N	8°58.901'W	303 m	06 m/s SE	HYDR	Rösk-01	9 min
01440162	2 Jul 2001 05:11	60°59.392'N	8°57.746'W	128 m	08 m/s S	HYDR	Rösk-01	4 min
01440164	2 Jul 2001 06:53	60°52.332'N	8°56.206'W	102 m	10 m/s SSW	HYDR	Rösk-01	3 min
01440166	2 Jul 2001 08:22	60°50.918'N	9°10.040'W	123 m	10 m/s SSW	HYDR	Rösk-01	4 min
01440168	2 Jul 2001 10:10	60°43.247'N	9°23.486'W	250 m	12 m/s S	HYDR	Rösk-01	8 min
01440170	2 Jul 2001 11:41	60°44.042'N	9°12.956'W	134 m	12 m/s S	HYDR	Rösk-01	5 min
01440172	2 Jul 2001 13:05	60°45.035'N	8°55.049'W	122 m	08 m/s S	HYDR	Rösk-01	4 min
01440174	2 Jul 2001 14:38	60°37.873'N	8°53.061'W	161 m	08 m/s S	HYDR	Rösk-01	5 min
01440176	2 Jul 2001 16:04	60°37.818'N	9°07.205'W	155 m	08 m/s S	HYDR	Rösk-01	4 min
01440178	2 Jul 2001 18:34	60°28.057'N	9°22.913'W	347 m	08 m/s S	HYDR	Rösk-01	9 min
01440181	3 Jul 2001 05:14	60°46.728'N	8°38.330'W	170 m	03 m/s S	HYDR	Rösk-01	5 min
01440183	3 Jul 2001 06:28	60°52.728'N	8°39.089'W	137 m	03 m/s S	HYDR	Rösk-01	4 min
01440185	3 Jul 2001 07:47	60°53.981'N	8°25.524'W	128 m	03 m/s S	HYDR	Rösk-01	4 min
01440187	3 Jul 2001 09:00	60°53.758'N	8°10.529'W	194 m	Stilli	HYDR	Rösk-01	6 min
01440189	3 Jul 2001 10:49	60°47.065'N	7°56.116'W	924 m	05 m/s SW	HYDR	Rösk-01	24 min
01440190	3 Jul 2001 14:08	61°15.916'N	7°59.984'W	880 m	02 m/s S	HYDR	Rösk-01	23 min
01440191	3 Jul 2001 15:10	61°19.893'N	7°53.520'W	811 m	02 m/s S	HYDR	Rösk-01	21 min

Rösk-01: CTD, Rosetta, Fluorimetur

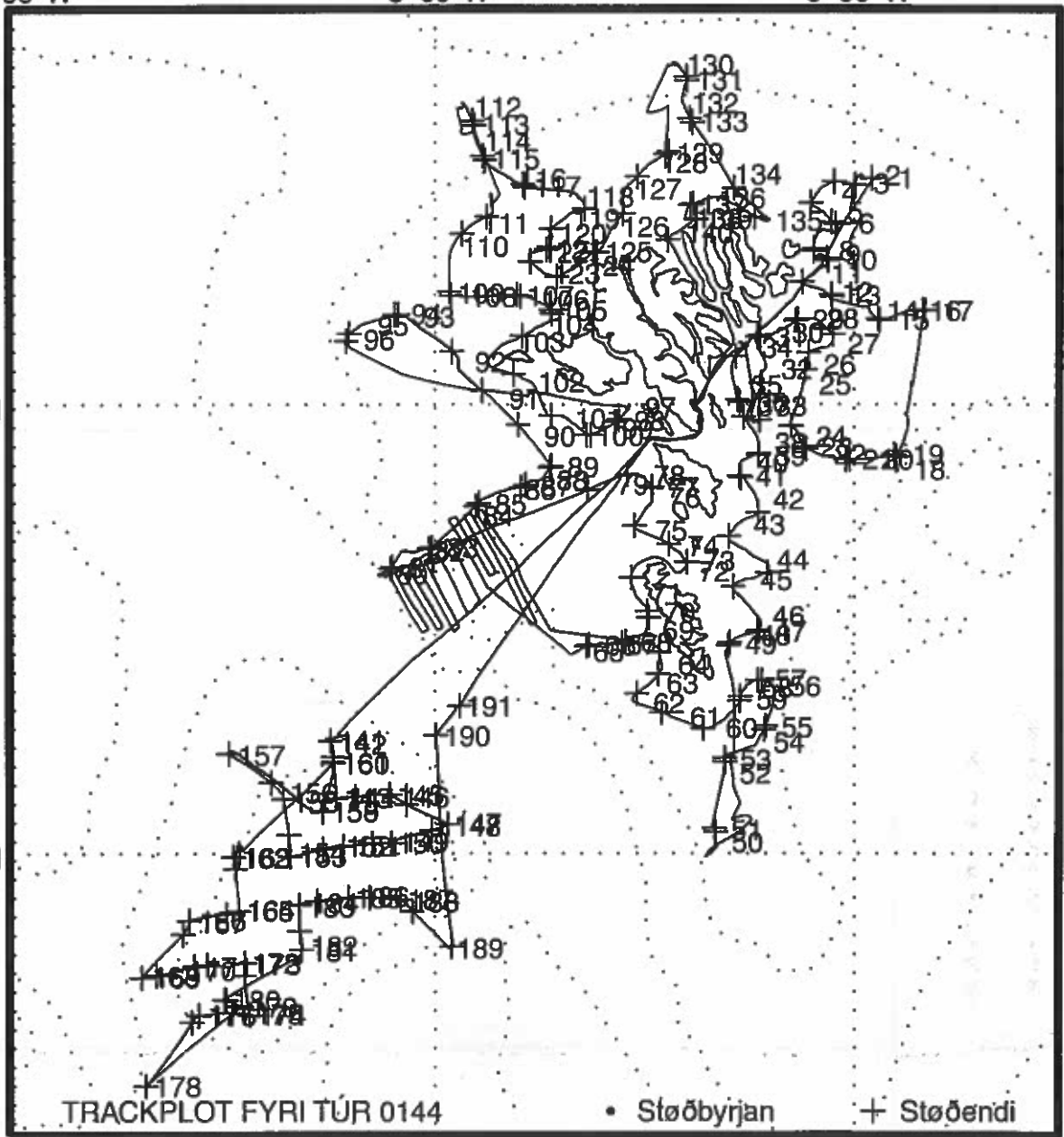
10° 00' W

8° 00' W

6° 00' W

62° 00' N

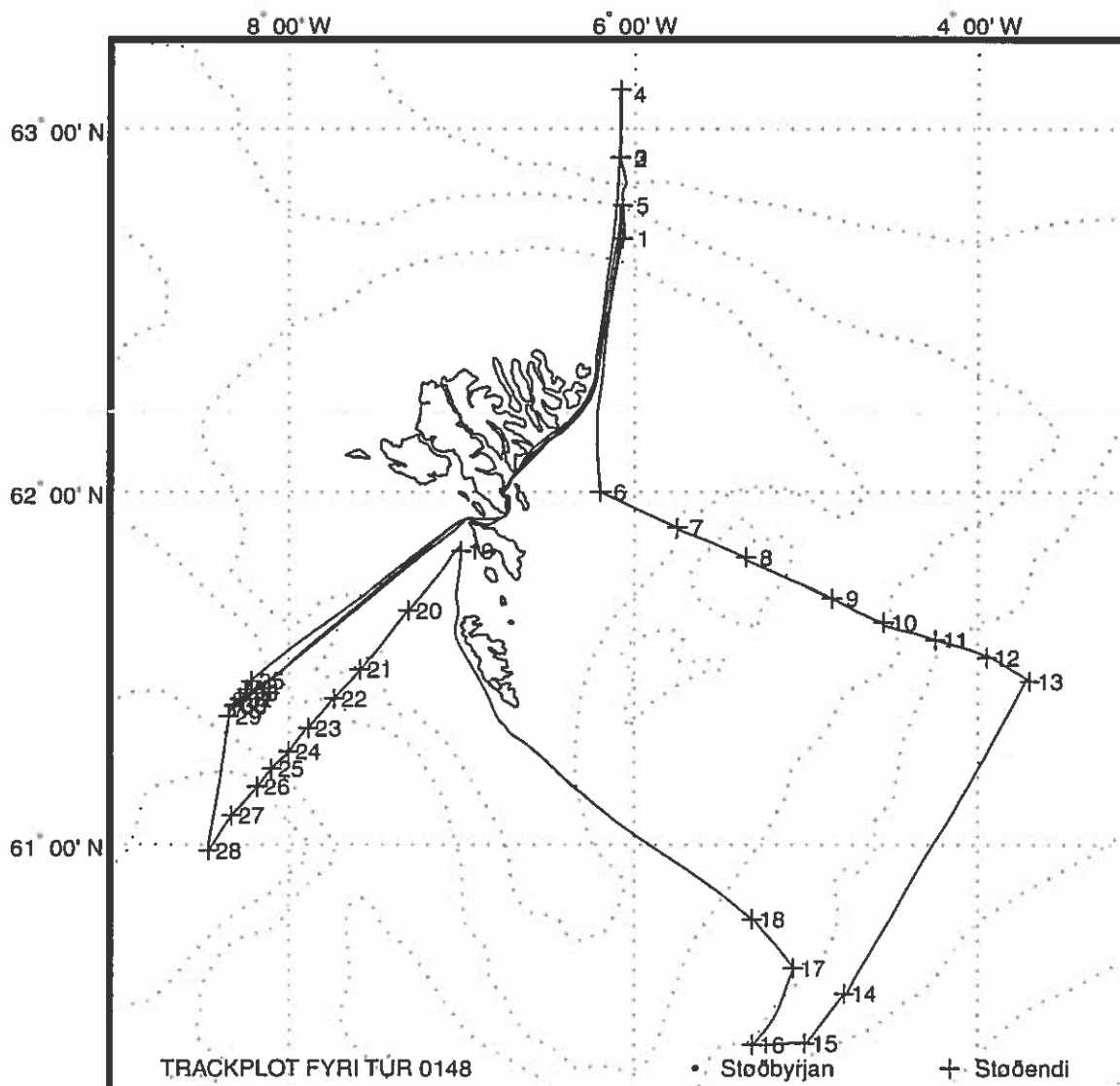
61° 00' N



Staðdata fyrri túr: 0148

Stað nr.	Byrjanartíð	Breidd	Longd	Botnd.	Vindur	Slag	Reiðsk.	Skeið
01480006	7 Jul 2001 00:16	62°00.000'N	6°12.000'W	125 m	Stilli	HYDR	Rösk-02	
01480007	7 Jul 2001 01:47	61°54.000'N	5°45.000'W	286 m	Stilli	HYDR	Rösk-02	
01480008	7 Jul 2001 03:15	61°49.000'N	5°21.000'W	173 m	Stilli	HYDR	Rösk-02	
01480009	7 Jul 2001 05:03	61°42.000'N	4°51.000'W	226 m	Stilli	HYDR	Rösk-02	
01480010	7 Jul 2001 07:07	61°38.000'N	4°33.000'W	543 m	Stilli	HYDR	Rösk-02	
01480011	7 Jul 2001 08:32	61°35.000'N	4°15.000'W	989 m	Stilli	HYDR	Rösk-02	
01480012	7 Jul 2001 10:05	61°32.000'N	3°57.000'W	1220 m	6 m/s NE	HYDR	Rösk-02	
01480013	7 Jul 2001 11:43	61°28.000'N	3°42.000'W	1225 m	6 m/s NE	HYDR	Rösk-02	
01480019	8 Jul 2001 07:30	61°50.000'N	7°00.000'W	78 m	6 m/s NE	HYDR	Rösk-02	
01480020	8 Jul 2001 09:15	61°40.000'N	7°18.000'W	127 m	6 m/s NE	HYDR	Rösk-02	
01480021	8 Jul 2001 10:15	61°30.000'N	7°35.000'W	241 m	6 m/s NE	HYDR	Rösk-02	
01480022	8 Jul 2001 11:41	61°25.000'N	7°44.000'W	359 m	6 m/s NE	HYDR	Rösk-02	
01480023	8 Jul 2001 12:39	61°20.000'N	7°53.000'W	803 m	6 m/s NE	HYDR	Rösk-02	
01480024	8 Jul 2001 13:41	61°16.000'N	8°00.000'W	881 m	6 m/s NE	HYDR	Rösk-02	
01480025	8 Jul 2001 14:43	61°13.000'N	8°06.000'W	448 m	6 m/s NE	HYDR	Rösk-02	
01480026	8 Jul 2001 15:25	61°10.000'N	8°11.000'W	131 m	Stilli	HYDR	Rösk-02	
01480027	8 Jul 2001 16:15	61°05.000'N	8°20.000'W	96 m	Stilli	HYDR	Rösk-02	
01480028	8 Jul 2001 17:10	60°59.000'N	8°28.000'W	111 m	Stilli	HYDR	Rösk-02	
01480029	8 Jul 2001 19:35	61°22.000'N	8°21.000'W	580 m	Stilli	HYDR	Rösk-02	
01480030	8 Jul 2001 20:15	61°24.000'N	8°19.000'W	835 m	Stilli	HYDR	Rösk-02	
01480031	8 Jul 2001 20:45	61°25.000'N	8°17.000'W	818 m	Stilli	HYDR	Rösk-02	
01480033	8 Jul 2001 21:30	61°26.000'N	8°15.000'W	753 m	Stilli	HYDR	Rösk-02	
01480035	8 Jul 2001 22:25	61°28.000'N	8°13.000'W	573 m	Stilli	HYDR	Rösk-02	

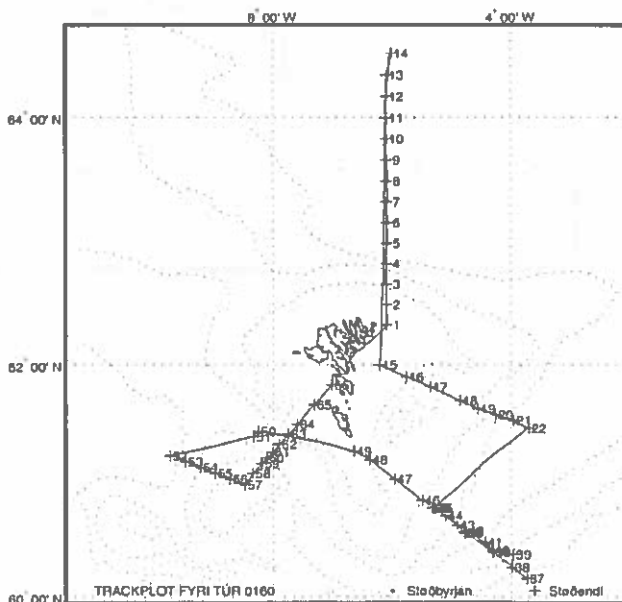
Rösk-02: CTD, Rosetta, Fluorimetur



Staðdata fyri túr: 0160

Stað nr.	Byrjanartíð	Breidd	Longd	Botnd.	Vindur	Slag	Reiðsk.	Skeið
01600001	6 Sep 2001 15:06	62°20.000'N	6°05.000'W	82 m	8 m/s NW	HYDR	Rösk-01	
01600002	6 Sep 2001 16:37	62°30.000'N	6°05.000'W	115 m	8 m/s NW	HYDR	Rösk-01	
01600003	6 Sep 2001 18:10	62°40.000'N	6°05.000'W	185 m	12 m/s NW	HYDR	Rösk-01	
01600004	6 Sep 2001 19:45	62°50.000'N	6°05.000'W	550 m	12 m/s NW	HYDR	Rösk-01	
01600005	6 Sep 2001 21:38	63°00.000'N	6°05.000'W	1700 m	12 m/s NW	HYDR	Rösk-01	
01600006	7 Sep 2001 00:28	63°10.000'N	6°05.000'W	1900 m	12 m/s NW	HYDR	Rösk-01	
01600007	7 Sep 2001 02:40	63°20.000'N	6°05.000'W	1700 m	12 m/s NW	HYDR	Rösk-01	
01600008	7 Sep 2001 04:54	63°30.000'N	6°05.000'W	1800 m	12 m/s NW	HYDR	Rösk-01	
01600009	7 Sep 2001 07:00	63°40.000'N	6°05.000'W	2150 m	12 m/s NW	HYDR	Rösk-01	
01600010	7 Sep 2001 09:00	63°50.000'N	6°05.000'W	2400 m	12 m/s NW	HYDR	Rösk-01	
01600011	7 Sep 2001 11:02	64°00.000'N	6°05.000'W	2400 m	12 m/s NW	HYDR	Rösk-01	
01600012	7 Sep 2001 13:02	64°10.000'N	6°05.000'W	2500 m	12 m/s NW	HYDR	Rösk-01	
01600013	7 Sep 2001 15:05	64°20.000'N	6°05.000'W	3200 m	12 m/s NW	HYDR	Rösk-01	
01600014	7 Sep 2001 17:15	64°30.000'N	6°00.000'W	3300 m	12 m/s NW	HYDR	Rösk-01	
01600015	8 Sep 2001 09:05	62°00.000'N	6°12.000'W	120 m	14 m/s NNW	HYDR	Rösk-01	
01600016	8 Sep 2001 10:47	61°54.000'N	5°45.000'W	287 m	14 m/s NNW	HYDR	Rösk-01	
01600017	8 Sep 2001 12:28	61°49.000'N	5°21.000'W	175 m	14 m/s NNW	HYDR	Rösk-01	
01600018	8 Sep 2001 14:21	61°42.000'N	4°51.000'W	233 m	14 m/s NNW	HYDR	Rösk-01	
01600019	8 Sep 2001 15:35	61°38.000'N	4°33.000'W	537 m	14 m/s NNW	HYDR	Rösk-01	
01600020	8 Sep 2001 16:56	61°35.000'N	4°15.000'W	960 m	14 m/s NNW	HYDR	Rösk-01	
01600021	8 Sep 2001 18:30	61°32.000'N	3°57.000'W	1200 m	18 m/s NNW	HYDR	Rösk-01	
01600022	8 Sep 2001 20:10	61°28.000'N	3°42.000'W	1220 m	18 m/s NNW	HYDR	Rösk-01	
01600032	9 Sep 2001 12:42	60°34.500'N	4°47.000'W	1078 m	12 m/s NNW	HYDR	Rösk-01	
01600037	9 Sep 2001 19:14	60°10.000'N	3°44.000'W	140 m	8 m/s NW	HYDR	Rösk-01	
01600038	9 Sep 2001 20:24	60°16.000'N	3°59.000'W	198 m	8 m/s NW	HYDR	Rösk-01	
01600039	9 Sep 2001 21:24	60°22.700'N	3°57.600'W	390 m	8 m/s NW	HYDR	Rösk-01	
01600040	9 Sep 2001 22:53	60°25.000'N	4°19.000'W	665 m	8 m/s NW	HYDR	Rösk-01	
01600041	9 Sep 2001 23:51	60°29.000'N	4°26.000'W	987 m	8 m/s NW	HYDR	Rösk-01	
01600042	10 Sep 2001 02:04	60°35.000'N	4°45.000'W	1083 m	4 m/s NW	HYDR	Rösk-01	
01600043	10 Sep 2001 03:10	60°38.000'N	4°54.000'W	1020 m	4 m/s NW	HYDR	Rösk-01	
01600044	10 Sep 2001 04:28	60°43.000'N	5°06.000'W	908 m	4 m/s NW	HYDR	Rösk-01	
01600045	10 Sep 2001 05:35	60°47.000'N	5°16.000'W	820 m	4 m/s NW	HYDR	Rösk-01	
01600046	10 Sep 2001 06:46	60°51.000'N	5°29.000'W	578 m	4 m/s NW	HYDR	Rösk-01	
01600047	10 Sep 2001 08:44	61°02.000'N	5°57.000'W	271 m	5 m/s SW	HYDR	Rösk-01	
01600048	10 Sep 2001 10:24	61°12.000'N	6°22.000'W	231 m	5 m/s S	HYDR	Rösk-01	
01600049	10 Sep 2001 11:28	61°16.400'N	6°37.800'W	100 m	5 m/s S	HYDR	Rösk-01	
01600052	10 Sep 2001 21:15	61°14.000'N	9°43.000'W	1038 m	5 m/s SW	HYDR	Rösk-01	
01600053	10 Sep 2001 22:35	61°11.000'N	9°28.000'W	733 m	5 m/s SW	HYDR	Rösk-01	
01600054	10 Sep 2001 23:42	61°08.000'N	9°13.000'W	380 m	5 m/s SW	HYDR	Rösk-01	
01600055	11 Sep 2001 00:41	61°05.000'N	8°58.000'W	180 m	5 m/s SW	HYDR	Rösk-01	
01600056	11 Sep 2001 01:35	61°02.000'N	8°43.000'W	99 m	5 m/s SW	HYDR	Rösk-01	
01600057	11 Sep 2001 02:25	60°59.000'N	8°28.000'W	111 m	5 m/s SW	HYDR	Rösk-01	
01600058	11 Sep 2001 03:16	61°05.000'N	8°20.000'W	96 m	5 m/s SW	HYDR	Rösk-01	
01600059	11 Sep 2001 04:00	61°10.000'N	8°11.000'W	133 m	5 m/s SW	HYDR	Rösk-01	
01600060	11 Sep 2001 04:30	61°13.000'N	8°06.000'W	452 m	5 m/s SW	HYDR	Rösk-01	
01600061	11 Sep 2001 05:11	61°16.000'N	8°00.000'W	880 m	5 m/s SW	HYDR	Rösk-01	
01600062	11 Sep 2001 06:15	61°20.000'N	7°53.000'W	804 m	5 m/s SW	HYDR	Rösk-01	
01600063	11 Sep 2001 07:25	61°25.000'N	7°44.000'W	364 m	5 m/s SW	HYDR	Rösk-01	
01600064	11 Sep 2001 08:21	61°30.000'N	7°35.000'W	240 m	5 m/s SW	HYDR	Rösk-01	
01600065	11 Sep 2001 09:50	61°40.000'N	7°18.000'W	127 m	5 m/s SW	HYDR	Rösk-01	
01600066	11 Sep 2001 11:20	61°50.000'N	7°00.000'W	76 m	5 m/s SW	HYDR	Rösk-01	

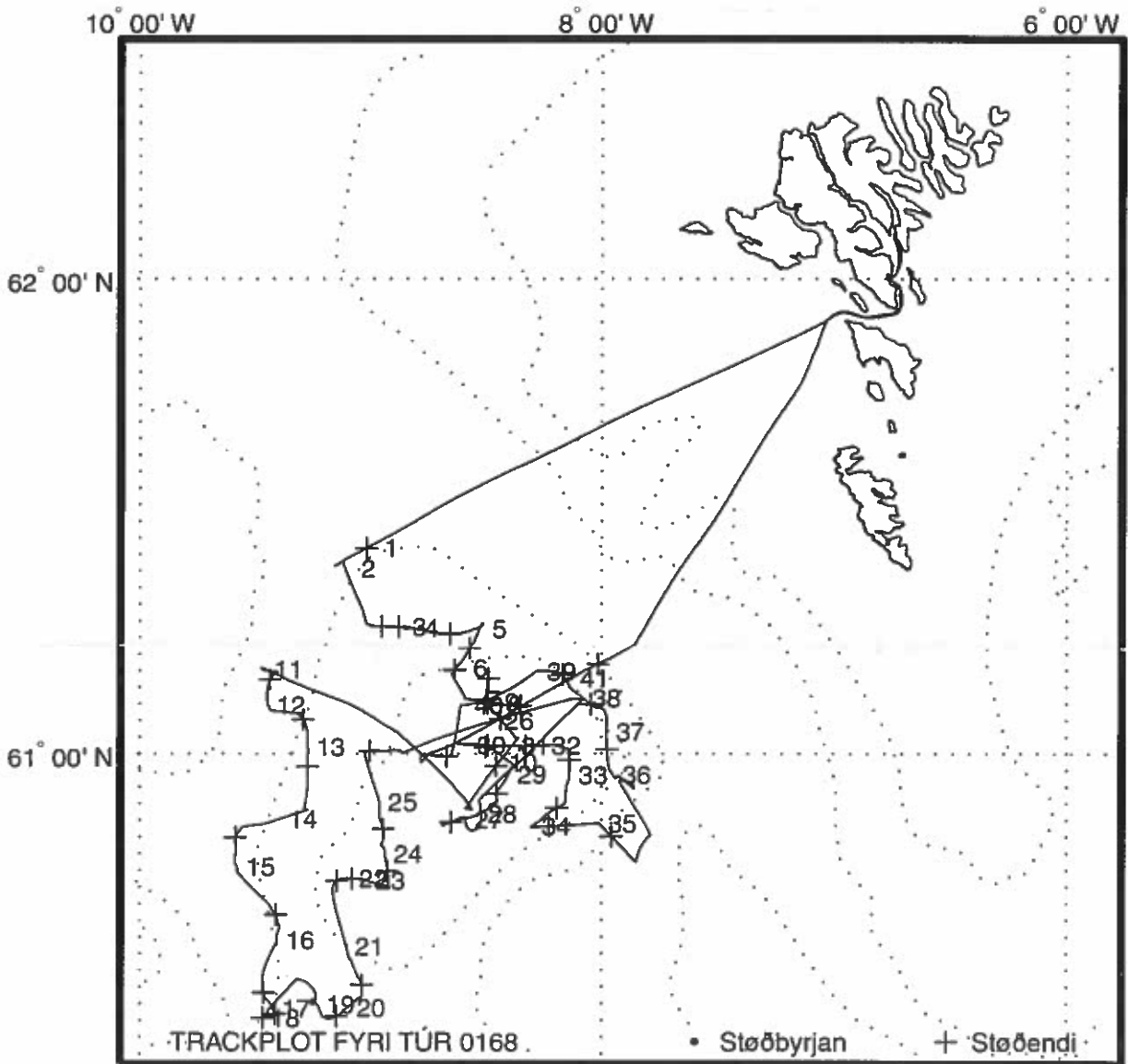
Rösk-01: CTD, Rosetta, Fluorimetur



Stoðdata fyri túr: 0168

Stoð nr.	Byrjanartíð	Breidd	Longd	Botnd.	Vindur	Slag	Reiðsk.	Skeið
01680001	14 Sep 2001 04:32	61°24.312'N	9°07.827'W	479 m	06 m/s SW	HYDR	Rðsk-01	12 min
01680003	14 Sep 2001 07:31	61°16.022'N	8°50.249'W	286 m	06 m/s SW	HYDR	Rðsk-01	8 min
01680006	14 Sep 2001 11:58	61°07.011'N	8°35.052'W	111 m	06 m/s SW	HYDR	Rðsk-01	6 min
01680009	14 Sep 2001 17:21	61°02.023'N	8°21.905'W	103 m	08 m/s W	HYDR	Rðsk-01	3 min
01680010	14 Sep 2001 19:04	60°52.975'N	8°34.843'W	139 m	12 m/s W	HYDR	Rðsk-01	5 min
01680017	15 Sep 2001 18:33	60°25.958'N	9°28.697'W	774 m	10 m/s NW	HYDR	Rðsk-01	22 min
01680018	15 Sep 2001 19:43	60°30.989'N	9°19.205'W	395 m	10 m/s NW	HYDR	Rðsk-01	11 min
01680022	16 Sep 2001 11:00	60°42.952'N	8°55.108'W	128 m	10 m/s NW	HYDR	Rðsk-01	4 min
01680026	16 Sep 2001 18:49	61°07.013'N	8°08.142'W	122 m	08 m/s N	HYDR	Rðsk-01	4 min
01680034	17 Sep 2001 18:07	60°51.043'N	8°00.932'W	752 m	05 m/s SW	HYDR	Rðsk-01	18 min
01680035	17 Sep 2001 19:16	60°46.264'N	7°50.934'W	959 m	05 m/s SW	HYDR	Rðsk-01	26 min
01680041	18 Sep 2001 17:09	61°14.012'N	7°51.064'W	892 m	04 m/s S	HYDR	Rðsk-01	23 min

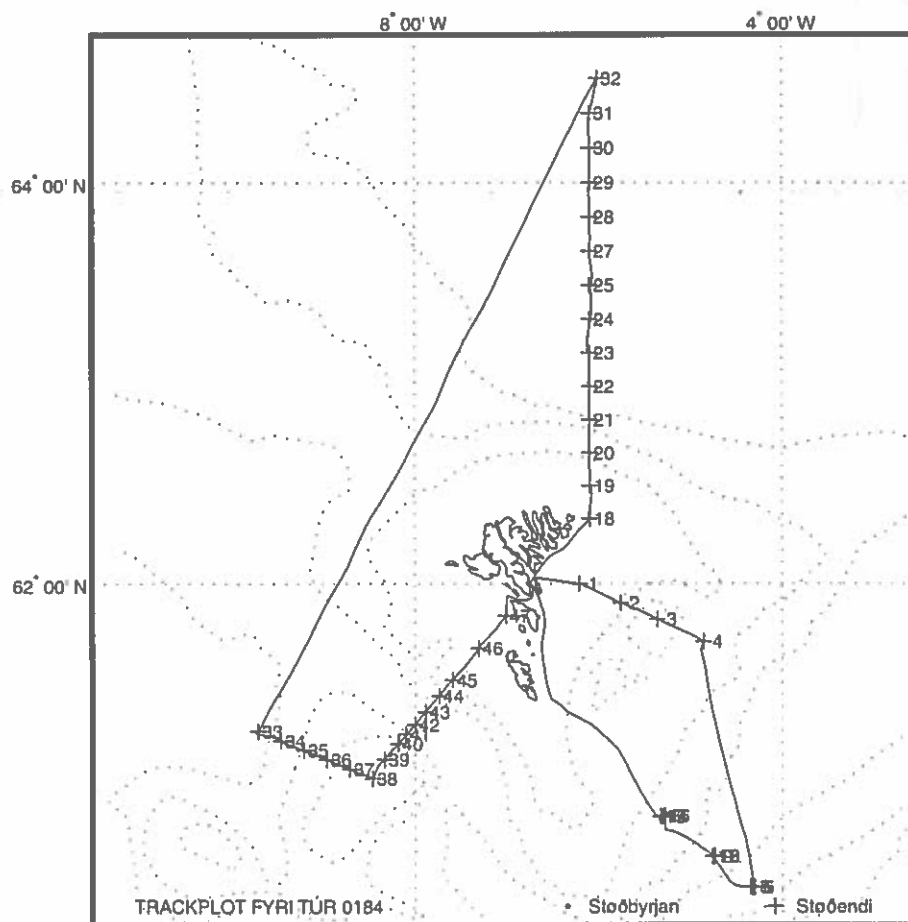
Rðsk-01: CTD, Rosetta, Fluorimetur



Staðdata fyri túr: 0184

Stað nr.	Byrjanartíð	Breidd	Longd	Botnd.	Vindur	Slag	Reiðsk.	Skeið
01840001	2 Nov 2001 09:54	62°00.000'N	6°12.000'W	123 m	12 m/s SW	HYDR	Rðsk-01	
01840002	2 Nov 2001 11:20	61°54.000'N	5°45.000'W	282 m	12 m/s SW	HYDR	Rðsk-01	
01840003	2 Nov 2001 12:40	61°49.000'N	5°21.000'W	174 m	12 m/s SW	HYDR	Rðsk-01	
01840004	2 Nov 2001 14:17	61°42.000'N	4°51.000'W	229 m	8 m/s SW	HYDR	Rðsk-01	
01840018	4 Nov 2001 13:15	62°20.000'N	6°05.000'W	82 m	12 m/s NW	HYDR	Rðsk-01	
01840019	4 Nov 2001 15:25	62°30.000'N	6°05.000'W	115 m	12 m/s NW	HYDR	Rðsk-01	
01840020	4 Nov 2001 17:44	62°40.000'N	6°05.000'W	193 m	12 m/s NW	HYDR	Rðsk-01	
01840021	4 Nov 2001 20:39	62°50.000'N	6°05.000'W	551 m	12 m/s NW	HYDR	Rðsk-01	
01840022	4 Nov 2001 22:43	63°00.000'N	6°05.000'W	1700 m	15 m/s NW	HYDR	Rðsk-01	
01840023	5 Nov 2001 00:08	63°10.000'N	6°05.000'W	1920 m	15 m/s NW	HYDR	Rðsk-01	
01840024	5 Nov 2001 02:25	63°20.000'N	6°05.000'W	1723 m	15 m/s NW	HYDR	Rðsk-01	
01840025	5 Nov 2001 04:40	63°30.000'N	6°05.000'W	1829 m	15 m/s NW	HYDR	Rðsk-01	
01840027	5 Nov 2001 07:37	63°40.000'N	6°05.000'W	2143 m	5 m/s NW	HYDR	Rðsk-01	
01840028	5 Nov 2001 08:27	63°50.000'N	6°05.000'W	2926 m	5 m/s NW	HYDR	Rðsk-01	
01840029	5 Nov 2001 10:10	64°00.000'N	6°05.000'W	3000 m	3 m/s NW	HYDR	Rðsk-01	
01840030	5 Nov 2001 11:53	64°10.000'N	6°05.000'W	3300 m	3 m/s NW	HYDR	Rðsk-01	
01840031	5 Nov 2001 13:37	64°20.000'N	6°05.000'W	3360 m	3 m/s NW	HYDR	Rðsk-01	
01840032	5 Nov 2001 15:27	64°30.000'N	6°00.000'W	3300 m	3 m/s NW	HYDR	Rðsk-01	
01840033	6 Nov 2001 14:06	61°14.000'N	9°43.000'W	1035 m	12 m/s NW	HYDR	Rðsk-01	
01840034	6 Nov 2001 15:35	61°11.000'N	9°28.000'W	720 m	12 m/s NW	HYDR	Rðsk-01	
01840035	6 Nov 2001 16:52	61°08.000'N	9°13.000'W	378 m	12 m/s NW	HYDR	Rðsk-01	
01840036	6 Nov 2001 17:55	61°05.000'N	8°58.000'W	179 m	12 m/s NW	HYDR	Rðsk-01	
01840037	6 Nov 2001 18:55	61°02.000'N	8°43.000'W	97 m	12 m/s NW	HYDR	Rðsk-01	
01840038	6 Nov 2001 19:51	60°59.000'N	8°28.000'W	110 m	12 m/s NW	HYDR	Rðsk-01	
01840039	6 Nov 2001 20:48	61°05.000'N	8°20.000'W	97 m	12 m/s NW	HYDR	Rðsk-01	
01840040	6 Nov 2001 21:39	61°10.000'N	8°11.000'W	133 m	6 m/s NW	HYDR	Rðsk-01	
01840041	6 Nov 2001 22:12	61°13.000'N	8°06.000'W	449 m	6 m/s NW	HYDR	Rðsk-01	
01840042	6 Nov 2001 22:56	61°16.000'N	8°00.000'W	880 m	6 m/s NW	HYDR	Rðsk-01	
01840043	6 Nov 2001 23:55	61°20.000'N	7°53.000'W	806 m	6 m/s NW	HYDR	Rðsk-01	
01840044	7 Nov 2001 00:58	61°25.000'N	7°44.000'W	352 m	6 m/s NW	HYDR	Rðsk-01	
01840045	7 Nov 2001 01:50	61°30.000'N	7°35.000'W	235 m	6 m/s NW	HYDR	Rðsk-01	
01840046	7 Nov 2001 03:12	61°40.000'N	7°18.000'W	127 m	6 m/s NW	HYDR	Rðsk-01	
01840047	7 Nov 2001 04:36	61°50.000'N	7°00.000'W	78 m	6 m/s NW	HYDR	Rðsk-01	

Rðsk-01: CTD, Rosetta, Fluorimetur



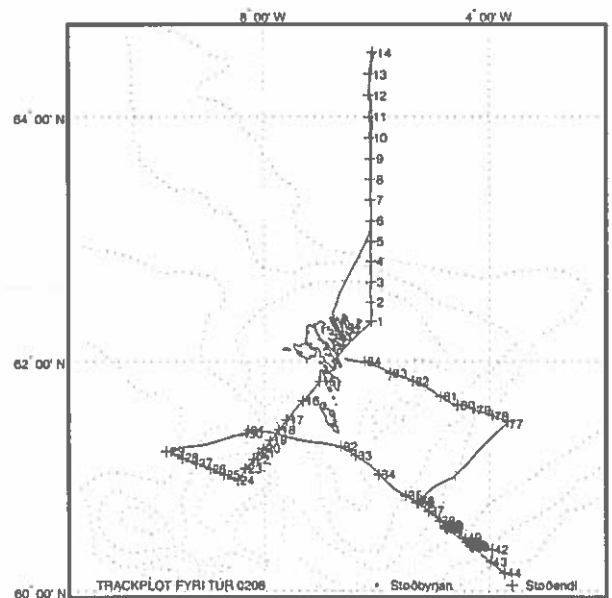
Hydrografi støðir 2002

Túrn.	Túrnavn	Tal av støðum	Sk. N	Sk. V	Sk. S	Sk. E
0208	Standard skurðir	50	x	x	x	x
0220	Føroyabanki	12				
0232	Svartkjaftur/Hydrografi	35	x			
0240	Standard skurðir	16		x		
0244	Yngul/æti	74				
0248	Standard skurðir	15			x	
0264	Standard skurðir	50	x	x	x	x
0268	Føroyabanki	12				
0280	Merking laks	7				
0284	Standard skurðir	29	x	x		

Staðdata fyri túr: 0208

Stað nr.	Byrjanartíð	Breidd	Longd	Botnd.	Vindur	Slag	Reiðsk.	Skeið
02080001	21 Feb 2002 03:10	62°20.120'N	6°04.899'W	86 m	08 m/s SW	HYDR	Rösk-01	8 min
02080002	21 Feb 2002 04:34	62°29.931'N	6°04.916'W	118 m	15 m/s W	HYDR	Rösk-01	10 min
02080003	21 Feb 2002 06:29	62°39.868'N	6°04.903'W	185 m	15 m/s W	HYDR	Rösk-01	5 min
02080004	21 Feb 2002 07:58	62°50.017'N	6°05.033'W	555 m	05 m/s W	HYDR	Rösk-01	15 min
02080005	21 Feb 2002 09:28	62°59.978'N	6°05.100'W	1516 m	05 m/s W	HYDR	Rösk-01	37 min
02080006	21 Feb 2002 11:24	63°10.012'N	6°04.955'W	1920 m	06 m/s E	HYDR	Rösk-01	36 min
02080007	21 Feb 2002 13:14	63°20.153'N	6°05.186'W	1730 m	06 m/s E	HYDR	Rösk-01	38 min
02080008	21 Feb 2002 14:57	63°30.065'N	6°05.062'W	1830 m	06 m/s E	HYDR	Rösk-01	35 min
02080009	21 Feb 2002 16:38	63°40.061'N	6°05.011'W	2150 m	06 m/s E	HYDR	Rösk-01	36 min
02080010	21 Feb 2002 18:22	63°50.120'N	6°04.864'W	2400 m	06 m/s E	HYDR	Rösk-01	39 min
02080011	21 Feb 2002 20:10	64°00.016'N	6°05.098'W	2750 m	12 m/s E	HYDR	Rösk-01	38 min
02080012	21 Feb 2002 21:57	64°10.075'N	6°05.156'W	3200 m	12 m/s E	HYDR	Rösk-01	39 min
02080013	21 Feb 2002 23:42	64°20.088'N	6°05.197'W	3360 m	12 m/s E	HYDR	Rösk-01	39 min
02080014	22 Feb 2002 01:33	64°30.076'N	6°00.268'W	3300 m	12 m/s E	HYDR	Rösk-01	69 min
02080015	22 Feb 2002 20:19	61°49.975'N	7°00.138'W	82 m	10 m/s NE	HYDR	Rösk-01	4 min
02080016	22 Feb 2002 21:52	61°40.030'N	7°18.149'W	132 m	10 m/s NE	HYDR	Rösk-01	5 min
02080017	22 Feb 2002 23:28	61°30.137'N	7°35.237'W	242 m	10 m/s NE	HYDR	Rösk-01	6 min
02080018	23 Feb 2002 00:33	61°25.203'N	7°44.119'W	348 m	10 m/s NE	HYDR	Rösk-01	9 min
02080019	23 Feb 2002 01:47	61°20.021'N	7°53.143'W	811 m	10 m/s NE	HYDR	Rösk-01	24 min
02080020	23 Feb 2002 02:55	61°15.841'N	8°00.266'W	885 m	10 m/s NE	HYDR	Rösk-01	26 min
02080021	23 Feb 2002 03:55	61°12.977'N	8°06.178'W	452 m	10 m/s NE	HYDR	Rösk-01	12 min
02080022	23 Feb 2002 04:41	61°09.957'N	8°11.227'W	135 m	10 m/s NE	HYDR	Rösk-01	4 min
02080023	23 Feb 2002 05:37	61°05.073'N	8°20.012'W	102 m	10 m/s NE	HYDR	Rösk-01	3 min
02080024	23 Feb 2002 06:33	60°58.931'N	8°28.166'W	115 m	12 m/s NE	HYDR	Rösk-01	5 min
02080025	23 Feb 2002 07:47	61°01.934'N	8°43.072'W	102 m	12 m/s NE	HYDR	Rösk-01	3 min
02080026	23 Feb 2002 08:56	61°04.954'N	8°58.065'W	185 m	12 m/s NE	HYDR	Rösk-01	6 min
02080027	23 Feb 2002 10:05	61°07.961'N	9°13.074'W	382 m	14 m/s N	HYDR	Rösk-01	11 min
02080028	23 Feb 2002 11:19	61°10.957'N	9°28.105'W	728 m	14 m/s N	HYDR	Rösk-01	22 min
02080029	23 Feb 2002 12:47	61°14.082'N	9°43.377'W	1041 m	14 m/s N	HYDR	Rösk-01	30 min
02080032	24 Feb 2002 02:17	61°16.444'N	6°37.499'W	107 m	14 m/s N	HYDR	Rösk-01	4 min
02080033	24 Feb 2002 03:20	61°11.926'N	6°22.085'W	236 m	10 m/s NW	HYDR	Rösk-01	7 min
02080034	24 Feb 2002 05:00	61°01.995'N	5°57.082'W	279 m	10 m/s NW	HYDR	Rösk-01	8 min
02080035	24 Feb 2002 06:55	60°51.087'N	5°29.005'W	590 m	10 m/s NW	HYDR	Rösk-01	15 min
02080036	24 Feb 2002 08:02	60°47.056'N	5°16.025'W	830 m	10 m/s NW	HYDR	Rösk-01	23 min
02080037	24 Feb 2002 09:12	60°43.009'N	5°05.863'W	912 m	10 m/s N	HYDR	Rösk-01	25 min
02080038	24 Feb 2002 10:23	60°37.985'N	4°53.977'W	1020 m	10 m/s N	HYDR	Rösk-01	31 min
02080039	24 Feb 2002 12:28	60°34.994'N	4°45.007'W	1085 m	10 m/s NW	HYDR	Rösk-01	31 min
02080040	24 Feb 2002 14:11	60°28.972'N	4°26.028'W	988 m	10 m/s NW	HYDR	Rösk-01	27 min
02080041	24 Feb 2002 15:28	60°25.027'N	4°19.023'W	663 m	10 m/s NW	HYDR	Rösk-01	19 min
02080042	24 Feb 2002 17:00	60°22.567'N	3°57.434'W	390 m	10 m/s NW	HYDR	Rösk-01	10 min
02080043	24 Feb 2002 17:54	60°16.024'N	3°58.954'W	201 m	10 m/s NW	HYDR	Rösk-01	5 min
02080044	24 Feb 2002 18:57	60°10.006'N	3°44.179'W	147 m	10 m/s NW	HYDR	Rösk-01	4 min
02080077	26 Feb 2002 09:34	61°28.256'N	3°41.656'W	1227 m	18 m/s NE	HYDR	Rösk-01	38 min
02080078	26 Feb 2002 11:14	61°32.168'N	3°56.939'W	1226 m	18 m/s NE	HYDR	Rösk-01	37 min
02080079	26 Feb 2002 13:12	61°35.263'N	4°15.920'W	965 m	18 m/s NE	HYDR	Rösk-01	34 min
02080080	26 Feb 2002 14:52	61°37.945'N	4°32.995'W	549 m	18 m/s NE	HYDR	Rösk-01	16 min
02080081	26 Feb 2002 16:14	61°42.280'N	4°51.377'W	234 m	18 m/s NE	HYDR	Rösk-01	7 min
02080082	26 Feb 2002 18:29	61°49.963'N	5°21.314'W	161 m	18 m/s NE	HYDR	Rösk-01	5 min
02080083	26 Feb 2002 20:20	61°54.170'N	5°44.909'W	290 m	18 m/s NE	HYDR	Rösk-01	9 min
02080084	26 Feb 2002 22:35	62°00.047'N	6°11.950'W	129 m	20 m/s NE	HYDR	Rösk-01	4 min

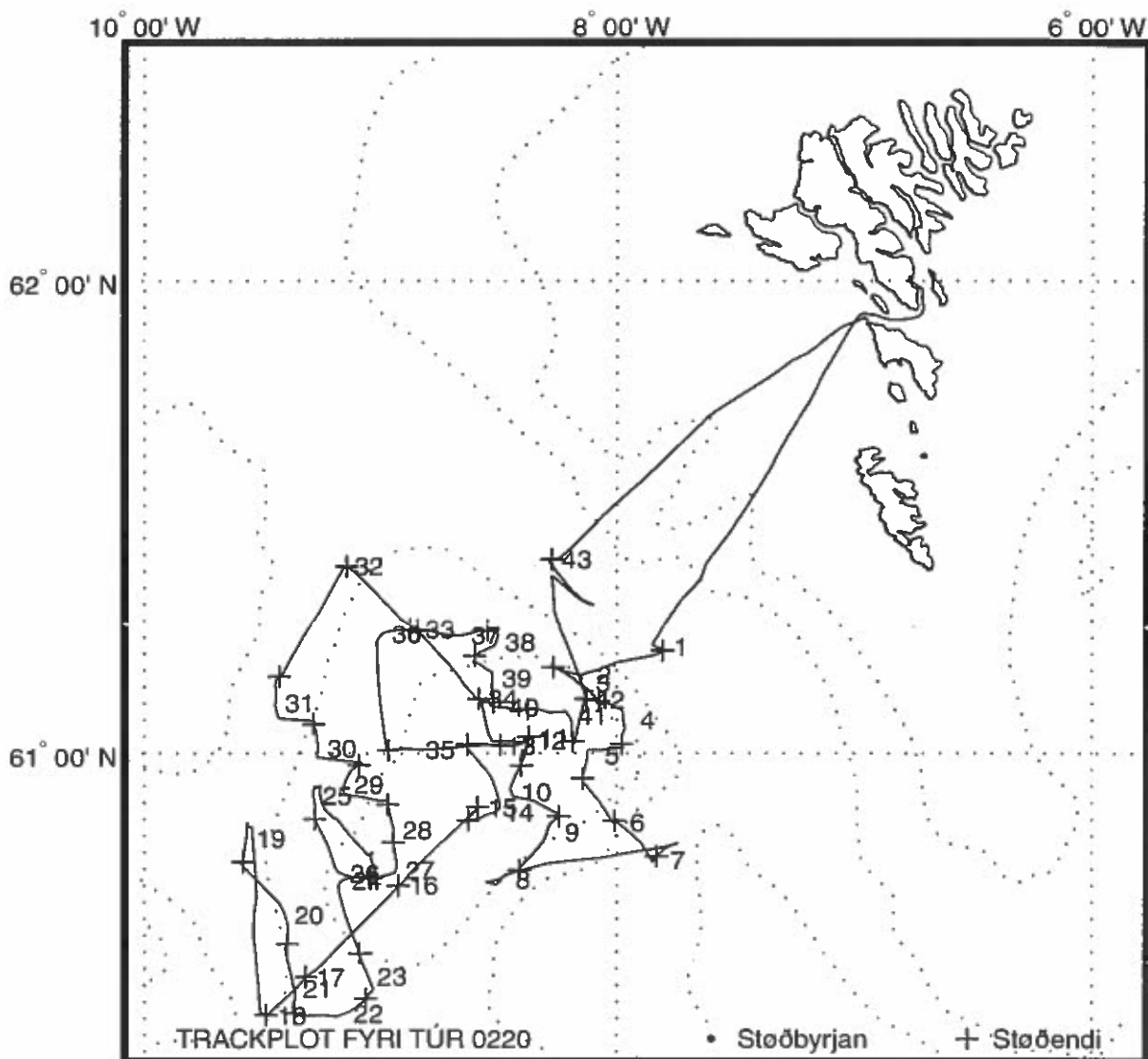
Rösk-01: CTD, Rosetta, Fluorimetur, Ljós máting



Staðdata fyri túr: 0220

Stað nr.	Byrjanartíð	Breidd	Longd	Botnd.	Vindur	Slag	Reiðsk.	Skeið
02200001	4 Apr 2002 06:16	61°13.656'N	7°50.106'W	888 m	17 m/s S	HYDR	Rösk-01	28 min
02200006	4 Apr 2002 16:33	60°51.116'N	8°00.961'W	740 m	10 m/s S	HYDR	Rösk-01	21 min
02200007	4 Apr 2002 17:46	60°46.180'N	7°50.763'W	953 m	10 m/s S	HYDR	Rösk-01	27 min
02200011	5 Apr 2002 11:06	61°02.026'N	8°22.097'W	103 m	05 m/s SE	HYDR	Rösk-01	4 min
02200015	5 Apr 2002 16:34	60°53.057'N	8°34.985'W	138 m	05 m/s SE	HYDR	Rösk-01	5 min
02200016	5 Apr 2002 18:06	60°42.988'N	8°54.926'W	131 m	05 m/s SE	HYDR	Rösk-01	6 min
02200017	5 Apr 2002 19:45	60°31.000'N	9°18.861'W	390 m	08 m/s SE	HYDR	Rösk-01	11 min
02200018	5 Apr 2002 20:43	60°26.022'N	9°28.839'W	759 m	08 m/s SE	HYDR	Rösk-01	21 min
02200032	7 Apr 2002 19:17	61°23.991'N	9°09.016'W	479 m	08 m/s SW	HYDR	Rösk-01	12 min
02200033	7 Apr 2002 20:35	61°15.941'N	8°50.884'W	290 m	08 m/s SW	HYDR	Rösk-01	8 min
02200034	7 Apr 2002 21:47	61°07.063'N	8°34.873'W	111 m	08 m/s SW	HYDR	Rösk-01	4 min
02200042	8 Apr 2002 18:33	61°06.917'N	8°07.892'W	121 m	10 m/s W	HYDR	Rösk-01	4 min

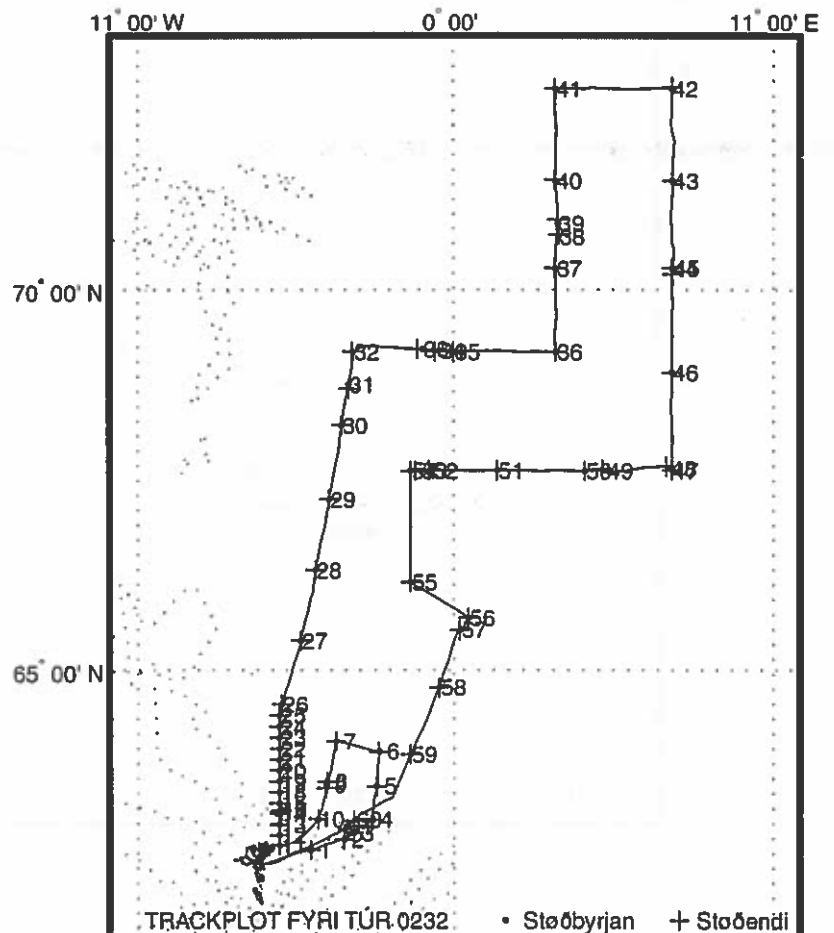
Rösk-01: CTD, Rosetta, Fluorimetur, Ljós máting



Staðdata fyri túr: 0232

Stað nr.	Byrjanartíð	Breidd	Longd	Botnd.	Vindur	Slag	Reiðsk.	Skeið
02320001	16 Mai 2002 04:47	62°15.822'N	5°00.197'W	190 m	04 m/s NW	HYDR	Rösk-01	9 min
02320002	16 Mai 2002 08:54	62°25.845'N	3°50.035'W	585 m	10 m/s N	HYDR	Rösk-01	17 min
02320004	16 Mai 2002 17:48	62°44.813'N	2°50.501'W	950 m	12 m/s NE	HYDR	Rösk-01	27 min
02320005	16 Mai 2002 22:33	63°16.048'N	2°41.965'W	1460 m	12 m/s NE	HYDR	Rösk-01	27 min
02320006	17 Mai 2002 03:40	63°47.682'N	2°36.588'W	2847 m	05 m/s N	HYDR	Rösk-01	28 min
02320007	17 Mai 2002 08:44	63°56.881'N	4°06.518'W	2992 m	03 m/s E	HYDR	Rösk-01	21 min
02320008	17 Mai 2002 13:33	63°20.111'N	4°25.390'W	2537 m	03 m/s E	HYDR	Rösk-01	29 min
02320010	17 Mai 2002 19:14	62°45.143'N	4°44.918'W	869 m	03 m/s E	HYDR	Rösk-01	22 min
02320011	18 Mai 2002 00:30	62°20.125'N	6°05.091'W	83 m	04 m/s E	HYDR	Rösk-01	5 min
02320012	18 Mai 2002 01:52	62°30.042'N	6°05.063'W	114 m	04 m/s E	HYDR	Rösk-01	7 min
02320013	18 Mai 2002 03:13	62°40.066'N	6°05.054'W	211 m	04 m/s E	HYDR	Rösk-01	6 min
02320014	18 Mai 2002 04:53	62°49.983'N	6°04.894'W	552 m	04 m/s E	HYDR	Rösk-01	18 min
02320015	18 Mai 2002 06:46	63°00.152'N	6°05.237'W	1700 m	04 m/s E	HYDR	Rösk-01	29 min
02320018	18 Mai 2002 12:57	63°10.084'N	6°05.269'W	1733 m	06 m/s SE	HYDR	Rösk-01	31 min
02320019	18 Mai 2002 15:01	63°20.064'N	6°05.198'W	1700 m	06 m/s SE	HYDR	Rösk-01	29 min
02320020	18 Mai 2002 17:00	63°30.172'N	6°05.179'W	1800 m	06 m/s SE	HYDR	Rösk-01	33 min
02320021	18 Mai 2002 18:59	63°40.040'N	6°04.988'W	2150 m	06 m/s SE	HYDR	Rösk-01	31 min
02320022	18 Mai 2002 21:08	63°50.002'N	6°04.890'W	2400 m	06 m/s SE	HYDR	Rösk-01	30 min
02320023	18 Mai 2002 23:14	63°59.948'N	6°04.893'W	3313 m	06 m/s SE	HYDR	Rösk-01	30 min
02320024	19 Mai 2002 01:17	64°10.038'N	6°05.144'W	3297 m	04 m/s SE	HYDR	Rösk-01	28 min
02320025	19 Mai 2002 03:30	64°20.108'N	6°05.055'W	3200 m	04 m/s SE	HYDR	Rösk-01	32 min
02320026	19 Mai 2002 05:37	64°30.092'N	5°59.846'W	3200 m	04 m/s SE	HYDR	Rösk-01	29 min
02320027	19 Mai 2002 12:15	65°25.107'N	5°20.081'W	2831 m	04 m/s SE	HYDR	Rösk-01	40 min
02320028	19 Mai 2002 19:22	66°24.974'N	4°49.778'W	3401 m	04 m/s SE	HYDR	Rösk-01	28 min
02320029	20 Mai 2002 02:00	67°22.165'N	4°20.272'W	3497 m	03 m/s SE	HYDR	Rösk-01	31 min
02320030	20 Mai 2002 08:40	68°20.046'N	3°54.917'W	3610 m	06 m/s SE	HYDR	Rösk-01	29 min
02320046	24 Mai 2002 22:30	69°00.075'N	7°30.077'E	3101 m	10 m/s E	HYDR	Rösk-01	29 min
02320047	25 Mai 2002 06:35	67°45.141'N	7°30.013'E	1600 m	09 m/s ESE	HYDR	Rösk-01	31 min
02320050	25 Mai 2002 18:36	67°44.920'N	4°29.972'E	1342 m	09 m/s ESE	HYDR	Rösk-01	31 min
02320051	26 Mai 2002 02:26	67°45.192'N	1°29.930'E	1981 m	04 m/s E	HYDR	Rösk-01	28 min
02320054	26 Mai 2002 15:07	67°44.971'N	1°30.092'W	3606 m	Stilli	HYDR	Rösk-01	32 min
02320055	27 Mai 2002 01:44	66°15.017'N	1°30.224'W	3400 m	04 m/s SE	HYDR	Rösk-01	28 min
02320056	27 Mai 2002 08:13	65°45.016'N	0°30.075'E	3000 m	04 m/s SE	HYDR	Rösk-01	28 min
02320058	27 Mai 2002 16:40	64°45.003'N	0°30.306'W	3000 m	04 m/s SE	HYDR	Rösk-01	32 min
02320059	27 Mai 2002 23:50	63°44.945'N	1°30.450'W	2500 m	04 m/s SE	HYDR	Rösk-01	31 min

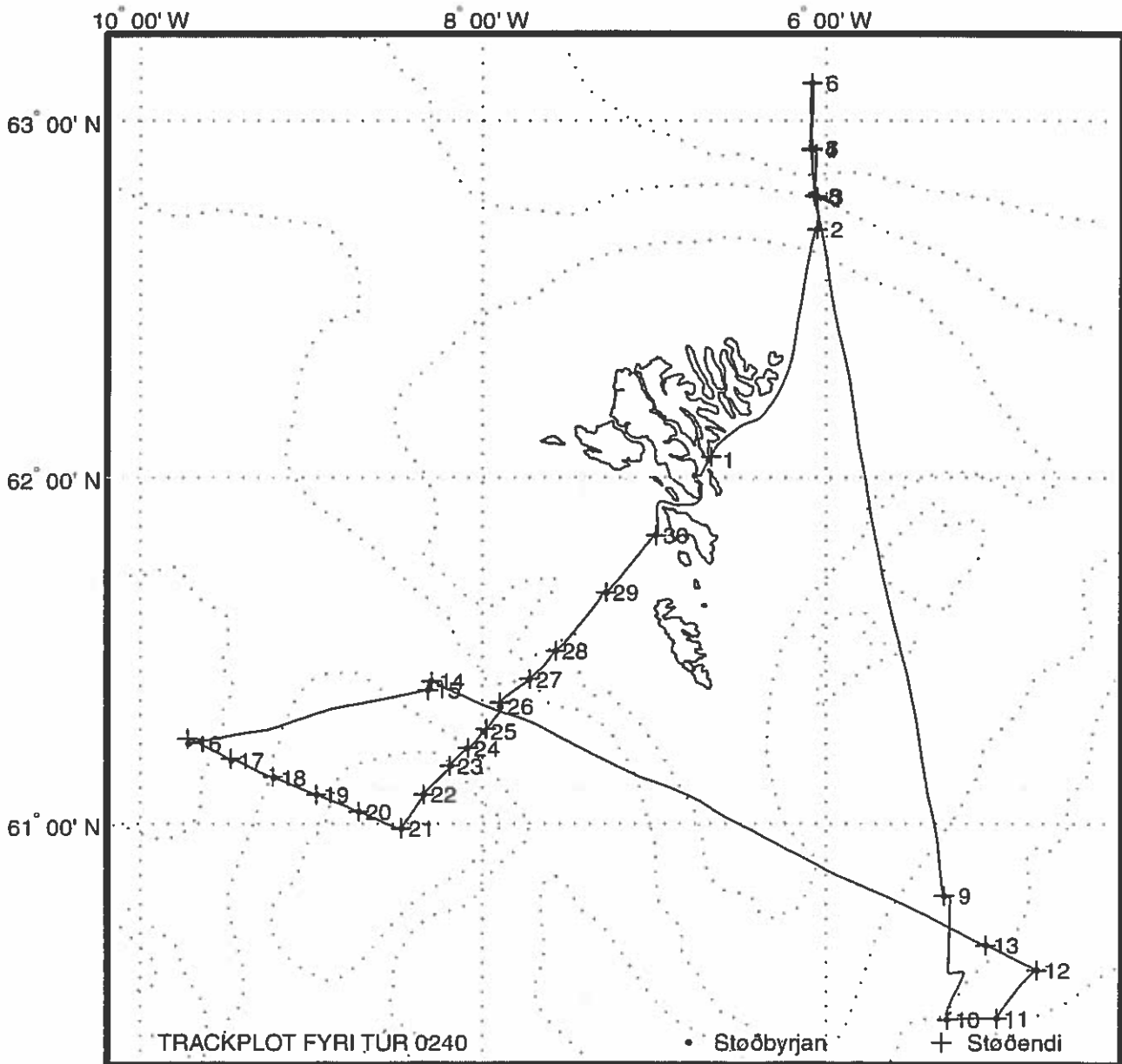
Rösk-01: CTD, Rosetta, Fluorimetrur, Ljós máting



Stoðdata fyri túr: 0240

Stoð nr.	Byrjanartíð	Breidd	Longd	Botnd.	Vindur	Slag	Reiðsk.	Skeið
02400001	13 Jun 2002 20:25	62°02.934'N	6°41.041'W	64 m	Stilli	HYDR	Rösk-01	3 min
02400016	16 Jun 2002 21:34	61°13.976'N	9°43.100'W	1040 m	06 m/s SE	HYDR	Rösk-01	82 min
02400017	16 Jun 2002 23:55	61°11.026'N	9°28.037'W	725 m	06 m/s SE	HYDR	Rösk-01	21 min
02400018	17 Jun 2002 01:15	61°08.029'N	9°13.169'W	384 m	06 m/s SE	HYDR	Rösk-01	11 min
02400019	17 Jun 2002 02:25	61°05.023'N	8°58.027'W	183 m	08 m/s E	HYDR	Rösk-01	5 min
02400020	17 Jun 2002 03:26	61°02.072'N	8°43.091'W	102 m	09 m/s E	HYDR	Rösk-01	3 min
02400021	17 Jun 2002 04:32	60°59.085'N	8°28.128'W	112 m	12 m/s E	HYDR	Rösk-01	4 min
02400022	17 Jun 2002 05:37	61°05.074'N	8°20.332'W	99 m	12 m/s E	HYDR	Rösk-01	4 min
02400023	17 Jun 2002 06:35	61°10.068'N	8°11.150'W	135 m	12 m/s E	HYDR	Rösk-01	6 min
02400024	17 Jun 2002 07:16	61°13.135'N	8°05.306'W	466 m	14 m/s ESE	HYDR	Rösk-01	18 min
02400025	17 Jun 2002 08:17	61°16.087'N	7°59.589'W	887 m	15 m/s E	HYDR	Rösk-01	31 min
02400026	17 Jun 2002 09:37	61°20.444'N	7°53.861'W	812 m	15 m/s E	HYDR	Rösk-01	28 min
02400027	17 Jun 2002 10:58	61°25.085'N	7°43.901'W	350 m	18 m/s S	HYDR	Rösk-01	11 min
02400028	17 Jun 2002 12:00	61°30.104'N	7°34.746'W	238 m	18 m/s SE	HYDR	Rösk-01	6 min
02400029	17 Jun 2002 13:37	61°40.168'N	7°17.066'W	126 m	18 m/s SE	HYDR	Rösk-01	4 min
02400030	17 Jun 2002 14:59	61°50.056'N	6°59.564'W	80 m	18 m/s SE	HYDR	Rösk-01	2 min

Rösk-01: CTD, Rosetta, Fluorimetrur, Ljós máting



Stoðdata fyri túr: 0244

Stoð nr.	Byrjanartíð	Breidd	Longd	Botnd.	Vindur	Slag	Reiðsk.	Skeið
02440002	21 Jun 2002 06:52	62°10.532'N	8°20.367'W	136 m	05 m/s SE	HYDR	Rösk-02	5 min
02440004	21 Jun 2002 07:54	62°11.263'N	8°13.991'W	118 m	05 m/s SE	HYDR	Rösk-02	4 min
02440006	21 Jun 2002 09:28	62°12.580'N	7°57.938'W	104 m	05 m/s SE	HYDR	Rösk-02	5 min
02440012	21 Jun 2002 15:47	61°56.841'N	7°14.327'W	92 m	05 m/s SE	HYDR	Rösk-02	4 min
02440014	21 Jun 2002 17:01	61°59.724'N	7°03.917'W	75 m	05 m/s SE	HYDR	Rösk-02	3 min
02440017	22 Jun 2002 07:02	62°11.425'N	7°25.632'W	88 m	02 m/s E	HYDR	Rösk-02	3 min
02440019	22 Jun 2002 08:39	62°13.931'N	7°32.164'W	102 m	05 m/s E	HYDR	Rösk-02	3 min
02440025	22 Jun 2002 14:43	62°29.078'N	7°37.625'W	116 m	06 m/s NE	HYDR	Rösk-02	4 min
02440027	22 Jun 2002 15:55	62°33.020'N	7°47.128'W	215 m	06 m/s NE	HYDR	Rösk-02	9 min
02440030	22 Jun 2002 18:06	62°39.673'N	7°46.624'W	443 m	06 m/s NE	HYDR	Rösk-02	12 min
02440032	23 Jun 2002 06:16	62°41.161'N	6°52.531'W	191 m	05 m/s N	HYDR	Rösk-02	6 min
02440034	23 Jun 2002 07:26	62°37.860'N	6°53.579'W	165 m	05 m/s N	HYDR	Rösk-02	5 min
02440036	23 Jun 2002 08:48	62°32.419'N	6°54.005'W	118 m	05 m/s N	HYDR	Rösk-02	4 min
02440041	23 Jun 2002 13:16	62°20.490'N	7°24.316'W	101 m	02 m/s N	HYDR	Rösk-02	4 min
02440043	23 Jun 2002 14:31	62°19.076'N	7°17.966'W	89 m	02 m/s N	HYDR	Rösk-02	3 min
02440047	24 Jun 2002 06:13	62°24.695'N	6°43.665'W	89 m	08 m/s S	HYDR	Rösk-02	3 min
02440049	24 Jun 2002 07:08	62°27.188'N	6°41.772'W	94 m	08 m/s S	HYDR	Rösk-02	4 min
02440055	24 Jun 2002 12:08	62°27.513'N	5°54.461'W	133 m	10 m/s SW	HYDR	Rösk-02	5 min
02440057	24 Jun 2002 13:29	62°23.335'N	6°06.004'W	90 m	10 m/s SW	HYDR	Rösk-02	4 min
02440059	24 Jun 2002 14:44	62°20.122'N	6°11.762'W	80 m	10 m/s SW	HYDR	Rösk-02	3 min
02440061	24 Jun 2002 15:46	62°19.217'N	6°06.886'W	82 m	10 m/s SW	HYDR	Rösk-02	3 min
02440064	25 Jun 2002 06:25	62°12.900'N	5°44.663'W	195 m	12 m/s SW	HYDR	Rösk-02	4 min
02440066	25 Jun 2002 07:43	62°13.769'N	5°55.706'W	132 m	12 m/s SW	HYDR	Rösk-02	4 min
02440068	25 Jun 2002 08:59	62°13.356'N	6°04.469'W	94 m	12 m/s SW	HYDR	Rösk-02	3 min
02440070	25 Jun 2002 10:13	62°11.066'N	6°13.549'W	89 m	12 m/s SW	HYDR	Rösk-02	4 min
02440075	25 Jun 2002 15:07	62°08.764'N	6°28.198'W	63 m	06 m/s W	HYDR	Rösk-02	3 min
02440079	26 Jun 2002 06:13	61°52.914'N	5°46.508'W	264 m	06 m/s W	HYDR	Rösk-02	7 min
02440081	26 Jun 2002 07:41	61°53.195'N	6°00.664'W	150 m	06 m/s W	HYDR	Rösk-02	4 min
02440083	26 Jun 2002 09:02	61°54.328'N	6°14.038'W	110 m	06 m/s W	HYDR	Rösk-02	5 min
02440088	26 Jun 2002 12:43	62°01.214'N	6°32.728'W	57 m	05 m/s NNW	HYDR	Rösk-02	2 min
02440090	26 Jun 2002 14:17	61°52.413'N	6°27.901'W	72 m	05 m/s NNW	HYDR	Rösk-02	2 min
02440092	26 Jun 2002 15:13	61°50.648'N	6°32.492'W	61 m	05 m/s NNW	HYDR	Rösk-02	5 min
02440096	27 Jun 2002 06:22	61°39.183'N	6°42.927'W	81 m	05 m/s NNW	HYDR	Rösk-02	10 min
02440100	27 Jun 2002 11:20	61°30.475'N	6°27.987'W	116 m	12 m/s NW	HYDR	Rösk-02	5 min
02440102	27 Jun 2002 12:22	61°27.907'N	6°32.045'W	116 m	12 m/s NW	HYDR	Rösk-02	5 min
02440104	27 Jun 2002 13:32	61°22.495'N	6°26.233'W	224 m	12 m/s NW	HYDR	Rösk-02	8 min
02440106	27 Jun 2002 14:55	61°15.364'N	6°27.228'W	179 m	12 m/s N	HYDR	Rösk-02	8 min
02440108	27 Jun 2002 16:02	61°12.086'N	6°35.602'W	124 m	12 m/s N	HYDR	Rösk-02	5 min
02440110	27 Jun 2002 17:43	61°02.200'N	6°39.976'W	151 m	12 m/s N	HYDR	Rösk-02	5 min
02440112	28 Jun 2002 06:10	61°19.631'N	6°33.935'W	107 m	05 m/s W	HYDR	Rösk-02	5 min
02440119	28 Jun 2002 12:28	61°28.753'N	7°13.346'W	140 m	04 m/s W	HYDR	Rösk-02	5 min
02440121	28 Jun 2002 13:36	61°28.951'N	7°04.136'W	102 m	04 m/s W	HYDR	Rösk-02	5 min
02440123	28 Jun 2002 14:49	61°31.078'N	6°57.124'W	62 m	04 m/s W	HYDR	Rösk-02	3 min
02440128	29 Jun 2002 07:25	61°50.008'N	6°58.145'W	79 m	04 m/s W	HYDR	Rösk-02	3 min
02440132	29 Jun 2002 10:33	61°51.844'N	7°26.158'W	127 m	05 m/s N	HYDR	Rösk-02	4 min
02440135	29 Jun 2002 13:06	61°48.269'N	7°35.861'W	156 m	05 m/s N	HYDR	Rösk-02	5 min
02440137	29 Jun 2002 14:22	61°46.225'N	7°47.326'W	227 m	05 m/s N	HYDR	Rösk-02	6 min
02440140	29 Jun 2002 16:13	61°40.364'N	8°02.083'W	167 m	05 m/s N	HYDR	Rösk-02	4 min
02440142	29 Jun 2002 17:29	61°37.564'N	8°14.041'W	394 m	06 m/s N	HYDR	Rösk-02	11 min
02440143	30 Jun 2002 04:22	61°13.401'N	8°58.851'W	300 m	03 m/s E	HYDR	Rösk-02	8 min
02440144	30 Jun 2002 05:44	61°07.370'N	8°43.594'W	131 m	03 m/s E	HYDR	Rösk-02	4 min
02440146	30 Jun 2002 07:11	61°07.546'N	8°28.578'W	101 m	05 m/s SE	HYDR	Rösk-02	4 min
02440148	30 Jun 2002 08:36	61°15.560'N	8°30.044'W	214 m	05 m/s SE	HYDR	Rösk-02	7 min
02440150	30 Jun 2002 10:27	61°08.572'N	8°13.734'W	113 m	08 m/s SE	HYDR	Rösk-02	5 min
02440152	30 Jun 2002 12:08	61°03.904'N	7°56.449'W	236 m	08 m/s SE	HYDR	Rösk-02	6 min
02440154	30 Jun 2002 14:11	61°01.357'N	8°12.530'W	121 m	08 m/s SE	HYDR	Rösk-02	4 min
02440156	30 Jun 2002 16:34	60°45.913'N	7°55.658'W	935 m	08 m/s SE	HYDR	Rösk-02	27 min
02440157	1 Jul 2002 05:11	60°59.240'N	8°57.820'W	126 m	12 m/s E	HYDR	Rösk-02	4 min
02440159	1 Jul 2002 06:59	60°52.359'N	8°56.632'W	101 m	12 m/s E	HYDR	Rösk-02	4 min
02440161	1 Jul 2002 08:20	60°51.088'N	9°10.634'W	129 m	14 m/s E	HYDR	Rösk-02	6 min
02440163	1 Jul 2002 10:12	60°43.179'N	9°23.846'W	249 m	14 m/s E	HYDR	Rösk-02	8 min
02440165	1 Jul 2002 12:19	60°44.735'N	9°09.230'W	133 m	14 m/s E	HYDR	Rösk-02	5 min
02440167	1 Jul 2002 14:29	60°37.691'N	8°53.057'W	159 m	10 m/s E	HYDR	Rösk-02	6 min
02440169	1 Jul 2002 15:59	60°37.206'N	9°07.657'W	159 m	10 m/s E	HYDR	Rösk-02	5 min
02440171	1 Jul 2002 17:52	60°28.084'N	9°22.931'W	349 m	10 m/s E	HYDR	Rösk-02	11 min
02440172	2 Jul 2002 05:07	60°44.722'N	8°54.743'W	122 m	06 m/s NE	HYDR	Rösk-02	5 min
02440174	2 Jul 2002 06:52	60°46.199'N	8°38.875'W	170 m	06 m/s NE	HYDR	Rösk-02	6 min
02440176	2 Jul 2002 08:25	60°52.936'N	8°39.313'W	138 m	06 m/s NE	HYDR	Rösk-02	4 min
02440178	2 Jul 2002 09:56	60°59.573'N	8°41.847'W	98 m	06 m/s N	HYDR	Rösk-02	4 min
02440179	2 Jul 2002 10:55	61°01.106'N	8°26.180'W	106 m	06 m/s N	HYDR	Rösk-02	4 min
02440180	2 Jul 2002 11:53	60°53.964'N	8°24.952'W	130 m	06 m/s N	HYDR	Rösk-02	5 min
02440181	2 Jul 2002 12:50	60°53.690'N	8°10.102'W	198 m	06 m/s N	HYDR	Rösk-02	8 min
02440182	2 Jul 2002 15:20	61°15.900'N	7°59.893'W	883 m	06 m/s N	HYDR	Rösk-02	31 min
02440183	2 Jul 2002 16:36	61°20.098'N	7°52.994'W	809 m	06 m/s N	HYDR	Rösk-02	25 min

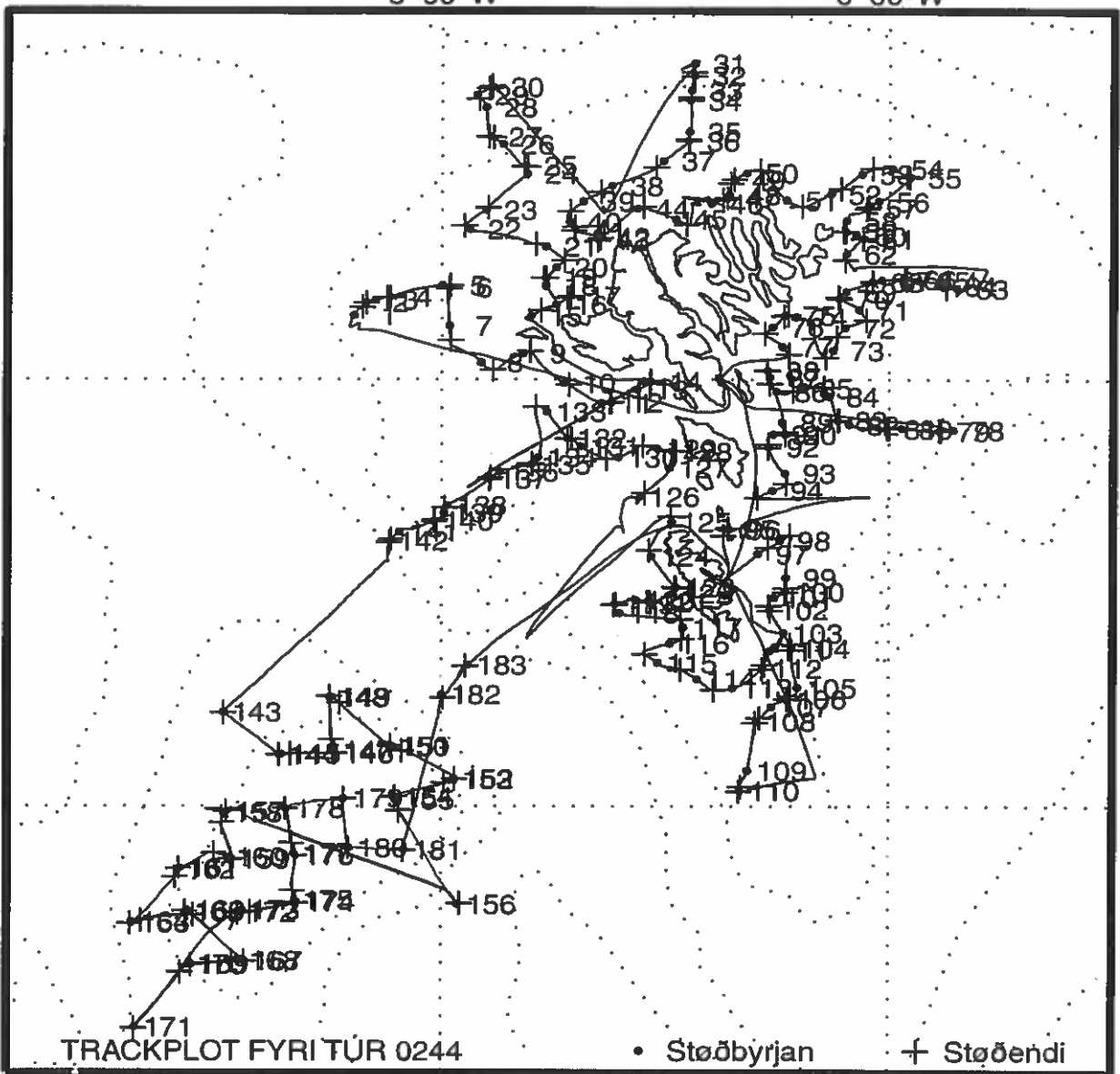
Rösk-02: CTD, Rosetta, Fluorimetrur, Ljós máting

8° 00' W

6° 00' W

62° 00' N

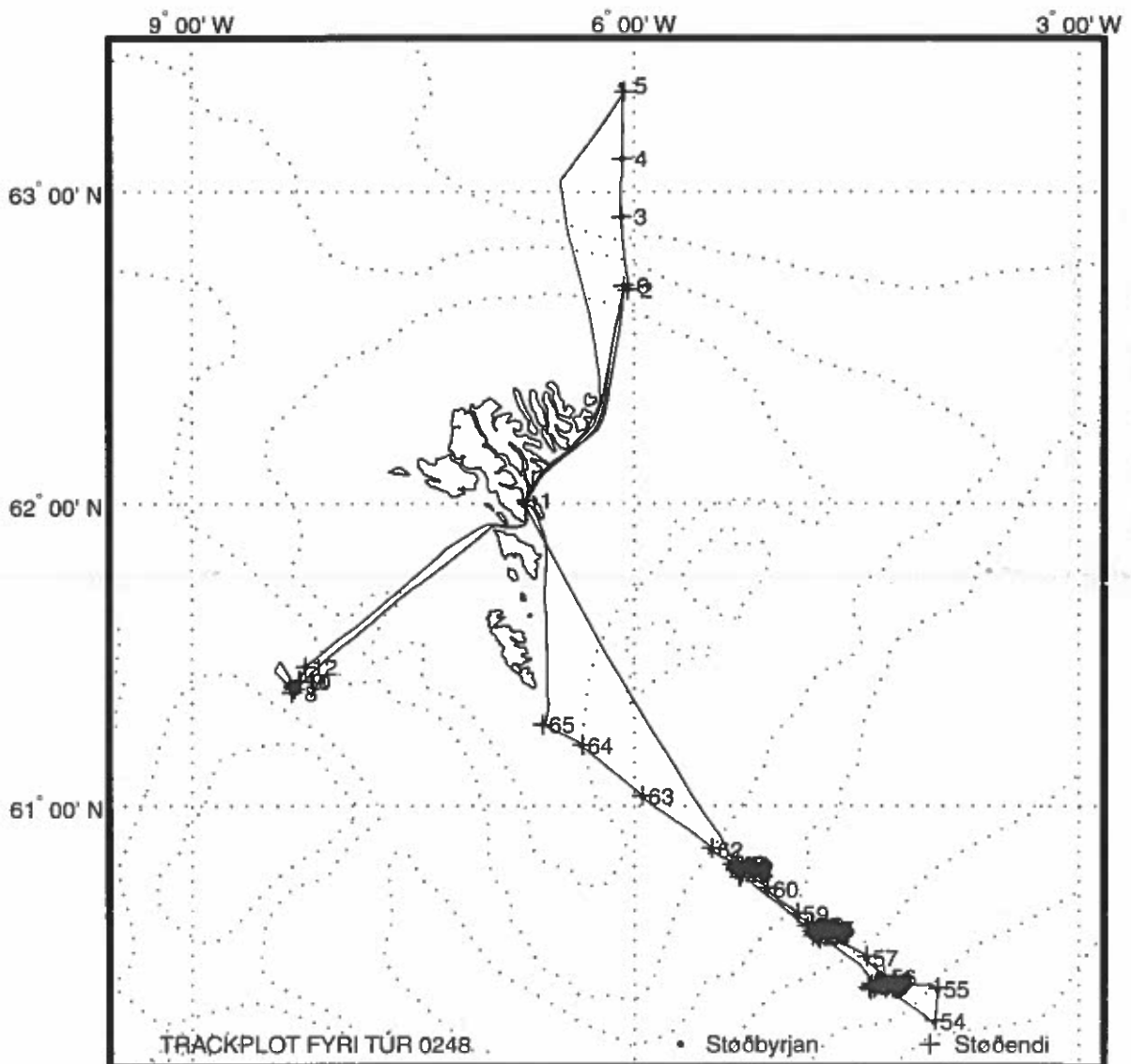
61° 00' N



Staðdata fyri túr: 0248

Stað nr.	Byrjanartíð	Breidd	Longd	Botnd.	Vindur	Slag	Reiðsk.	Skeið
02480001	4 Jul 2002 17:19	62°00.585'N	6°43.789'W	47 m	05 m/s NW	HYDR	Rösk-01	4 min
02480005	5 Jul 2002 06:16	63°19.898'N	6°05.017'W	1737 m	05 m/s NW	HYDR	Rösk-01	94 min
02480010	7 Jul 2002 08:38	61°24.935'N	8°16.778'W	823 m	Stilli	HYDR	Rösk-01	23 min
02480054	9 Jul 2002 07:19	60°16.113'N	3°58.628'W	200 m	10 m/s SE	HYDR	Rösk-01	10 min
02480055	9 Jul 2002 08:09	60°22.723'N	3°57.193'W	391 m	10 m/s SE	HYDR	Rösk-01	14 min
02480056	9 Jul 2002 09:44	60°25.142'N	4°18.830'W	659 m	10 m/s SE	HYDR	Rösk-01	18 min
02480057	9 Jul 2002 10:42	60°29.126'N	4°25.905'W	990 m	10 m/s SE	HYDR	Rösk-01	30 min
02480058	9 Jul 2002 12:31	60°35.101'N	4°45.238'W	1083 m	10 m/s SE	HYDR	Rösk-01	33 min
02480059	9 Jul 2002 13:53	60°38.097'N	4°54.106'W	1016 m	08 m/s S	HYDR	Rösk-01	31 min
02480060	9 Jul 2002 15:16	60°43.131'N	5°06.250'W	906 m	08 m/s S	HYDR	Rösk-01	26 min
02480061	9 Jul 2002 16:27	60°47.180'N	5°16.274'W	820 m	08 m/s S	HYDR	Rösk-01	23 min
02480062	9 Jul 2002 17:38	60°51.094'N	5°28.865'W	593 m	08 m/s S	HYDR	Rösk-01	16 min
02480063	9 Jul 2002 19:54	61°01.987'N	5°56.987'W	278 m	08 m/s S	HYDR	Rösk-01	8 min
02480064	9 Jul 2002 21:38	61°12.136'N	6°21.536'W	238 m	08 m/s S	HYDR	Rösk-01	8 min
02480065	9 Jul 2002 22:49	61°16.303'N	6°37.331'W	106 m	08 m/s S	HYDR	Rösk-01	3 min

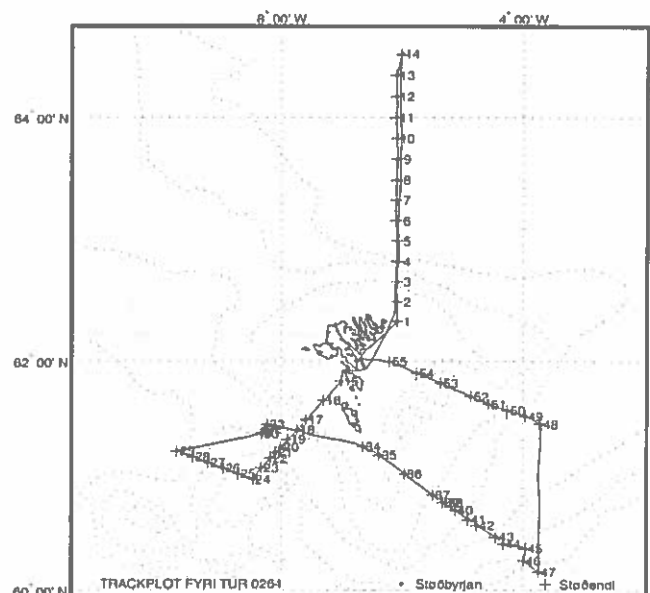
Rösk-01: CTD, Rosetta, Fluorimetrur, Ljós máting



Stoðdata fyri tūr: 0264

Stoð nr.	Byrjanartíð	Breidd	Longd	Botnd.	Vindur	Slag	Reiðsk.	Skeið
02640001	5 Sep 2002 19:53	62°20.095'N	6°04.920'W	86 m	04 m/s SE	HYDR	Rösk-01	4 min
02640002	5 Sep 2002 21:04	62°30.008'N	6°04.872'W	118 m	04 m/s SE	HYDR	Rösk-01	3 min
02640003	5 Sep 2002 22:17	62°40.013'N	6°04.885'W	202 m	04 m/s SE	HYDR	Rösk-01	5 min
02640004	5 Sep 2002 23:34	62°50.035'N	6°05.038'W	553 m	04 m/s SE	HYDR	Rösk-01	15 min
02640005	6 Sep 2002 00:56	63°00.055'N	6°05.017'W	1767 m	04 m/s SE	HYDR	Rösk-01	40 min
02640006	6 Sep 2002 02:44	63°10.070'N	6°05.200'W	1938 m	04 m/s SE	HYDR	Rösk-01	37 min
02640007	6 Sep 2002 04:40	63°20.026'N	6°05.078'W	1708 m	04 m/s SE	HYDR	Rösk-01	38 min
02640008	6 Sep 2002 06:35	63°30.007'N	6°05.005'W	1825 m	04 m/s SE	HYDR	Rösk-01	37 min
02640009	6 Sep 2002 08:23	63°40.051'N	6°05.010'W	2127 m	Stilli	HYDR	Rösk-01	37 min
02640010	6 Sep 2002 10:04	63°50.047'N	6°05.009'W	3000 m	Stilli	HYDR	Rösk-01	36 min
02640011	6 Sep 2002 11:56	64°00.057'N	6°05.386'W	3313 m	Stilli	HYDR	Rösk-01	37 min
02640012	6 Sep 2002 13:45	64°10.049'N	6°05.197'W	3297 m	02 m/s N	HYDR	Rösk-01	37 min
02640013	6 Sep 2002 15:31	64°20.056'N	6°05.136'W	3200 m	02 m/s N	HYDR	Rösk-01	37 min
02640014	6 Sep 2002 17:21	64°30.097'N	5°59.984'W	3300 m	03 m/s N	HYDR	Rösk-01	60 min
02640015	7 Sep 2002 12:20	61°49.969'N	7°00.231'W	79 m	03 m/s N	HYDR	Rösk-01	3 min
02640016	7 Sep 2002 13:53	61°40.070'N	7°17.929'W	128 m	05 m/s N	HYDR	Rösk-01	4 min
02640017	7 Sep 2002 15:09	61°30.117'N	7°35.384'W	240 m	05 m/s N	HYDR	Rösk-01	6 min
02640018	7 Sep 2002 15:59	61°24.923'N	7°44.077'W	367 m	05 m/s N	HYDR	Rösk-01	10 min
02640019	7 Sep 2002 16:51	61°20.064'N	7°53.113'W	809 m	05 m/s N	HYDR	Rösk-01	25 min
02640020	7 Sep 2002 17:51	61°15.986'N	8°00.221'W	884 m	08 m/s N	HYDR	Rösk-01	27 min
02640021	7 Sep 2002 18:52	61°13.026'N	8°06.160'W	450 m	08 m/s N	HYDR	Rösk-01	12 min
02640022	7 Sep 2002 19:37	61°10.034'N	8°11.040'W	133 m	10 m/s N	HYDR	Rösk-01	4 min
02640023	7 Sep 2002 20:31	61°05.023'N	8°20.003'W	97 m	10 m/s N	HYDR	Rösk-01	3 min
02640024	7 Sep 2002 21:28	60°59.005'N	8°27.970'W	110 m	10 m/s N	HYDR	Rösk-01	3 min
02640025	7 Sep 2002 22:33	61°01.978'N	8°42.985'W	102 m	12 m/s NE	HYDR	Rösk-01	3 min
02640026	7 Sep 2002 23:41	61°04.997'N	8°57.929'W	181 m	12 m/s NE	HYDR	Rösk-01	5 min
02640027	8 Sep 2002 00:42	61°07.948'N	9°13.001'W	378 m	12 m/s NE	HYDR	Rösk-01	10 min
02640028	8 Sep 2002 01:46	61°11.001'N	9°28.084'W	723 m	12 m/s NE	HYDR	Rösk-01	19 min
02640029	8 Sep 2002 02:58	61°13.958'N	9°43.262'W	1034 m	12 m/s NE	HYDR	Rösk-01	29 min
02640034	8 Sep 2002 15:07	61°16.243'N	6°38.330'W	106 m	08 m/s E	HYDR	Rösk-01	3 min
02640035	8 Sep 2002 16:26	61°11.844'N	6°22.412'W	233 m	05 m/s NE	HYDR	Rösk-01	7 min
02640036	8 Sep 2002 18:10	61°01.993'N	5°57.114'W	277 m	05 m/s NE	HYDR	Rösk-01	8 min
02640037	8 Sep 2002 20:06	60°51.038'N	5°29.026'W	589 m	07 m/s E	HYDR	Rösk-01	16 min
02640038	8 Sep 2002 21:17	60°47.067'N	5°15.964'W	828 m	07 m/s E	HYDR	Rösk-01	23 min
02640040	8 Sep 2002 22:54	60°43.052'N	5°06.027'W	914 m	08 m/s E	HYDR	Rösk-01	24 min
02640041	9 Sep 2002 00:15	60°38.033'N	4°53.656'W	1029 m	08 m/s E	HYDR	Rösk-01	27 min
02640042	9 Sep 2002 01:28	60°35.053'N	4°45.134'W	1086 m	08 m/s E	HYDR	Rösk-01	30 min
02640043	9 Sep 2002 03:11	60°28.997'N	4°26.014'W	993 m	08 m/s E	HYDR	Rösk-01	26 min
02640044	9 Sep 2002 04:22	60°25.023'N	4°19.123'W	665 m	08 m/s E	HYDR	Rösk-01	17 min
02640045	9 Sep 2002 06:11	60°22.646'N	3°57.333'W	388 m	08 m/s E	HYDR	Rösk-01	10 min
02640046	9 Sep 2002 07:09	60°16.049'N	3°59.054'W	200 m	08 m/s E	HYDR	Rösk-01	5 min
02640047	9 Sep 2002 08:19	60°10.085'N	3°44.101'W	144 m	08 m/s E	HYDR	Rösk-01	4 min
02640048	9 Sep 2002 15:17	61°28.028'N	3°42.082'W	1230 m	05 m/s E	HYDR	Rösk-01	35 min
02640049	9 Sep 2002 16:41	61°31.925'N	3°57.203'W	1220 m	05 m/s E	HYDR	Rösk-01	34 min
02640050	9 Sep 2002 18:12	61°35.017'N	4°15.016'W	983 m	05 m/s E	HYDR	Rösk-01	26 min
02640051	9 Sep 2002 19:52	61°38.164'N	4°33.646'W	530 m	05 m/s E	HYDR	Rösk-01	14 min
02640052	9 Sep 2002 21:19	61°42.075'N	4°51.129'W	232 m	05 m/s E	HYDR	Rösk-01	7 min
02640053	9 Sep 2002 23:08	61°49.020'N	5°21.025'W	177 m	05 m/s E	HYDR	Rösk-01	4 min
02640054	10 Sep 2002 00:46	61°54.022'N	5°45.110'W	289 m	05 m/s E	HYDR	Rösk-01	7 min
02640055	10 Sep 2002 02:41	61°59.849'N	6°12.260'W	123 m	03 m/s E	HYDR	Rösk-01	4 min

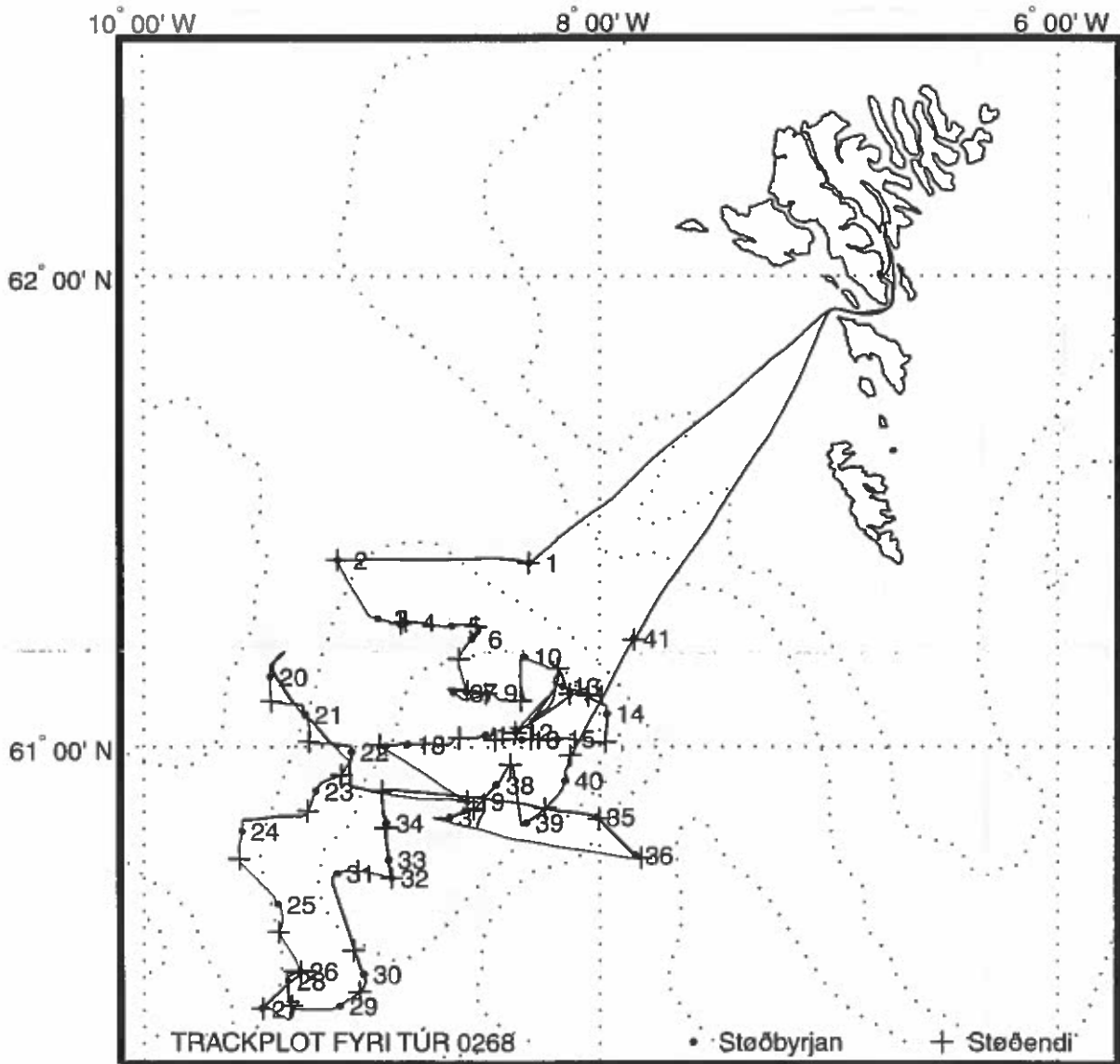
Rösk-01: CTD, Rosetta, Fluorimetur, Ljós máting



Stoðdata fyri túr: 0268

Stoð nr.	Byrjanartíð	Breidd	Longd	Botnd.	Vindur	Slag	Reiðsk.	Skeið
02680002	13 Sep 2002 05:07	61°24.047'N	9°09.167'W	478 m	Stilli	HYDR	Røsk-02	13 min
02680004	13 Sep 2002 07:57	61°16.082'N	8°51.074'W	292 m	Stilli	HYDR	Røsk-02	9 min
02680007	13 Sep 2002 12:02	61°07.113'N	8°34.906'W	111 m	Stilli	HYDR	Røsk-02	7 min
02680011	13 Sep 2002 17:55	61°06.961'N	8°07.874'W	120 m	Stilli	HYDR	Røsk-02	5 min
02680012	13 Sep 2002 19:01	61°01.937'N	8°22.096'W	102 m	Stilli	HYDR	Røsk-02	3 min
02680019	14 Sep 2002 18:44	60°52.984'N	8°34.880'W	137 m	04 m/s SW	HYDR	Røsk-02	4 min
02680026	15 Sep 2002 17:35	60°30.940'N	9°18.922'W	391 m	06 m/s WSW	HYDR	Røsk-02	10 min
02680027	15 Sep 2002 18:49	60°25.988'N	9°28.951'W	771 m	06 m/s WSW	HYDR	Røsk-02	21 min
02680032	16 Sep 2002 13:08	60°43.024'N	8°54.989'W	128 m	05 m/s W	HYDR	Røsk-02	4 min
02680035	16 Sep 2002 18:40	60°50.951'N	8°00.795'W	744 m	05 m/s W	HYDR	Røsk-02	22 min
02680036	16 Sep 2002 19:47	60°45.968'N	7°50.675'W	955 m	05 m/s W	HYDR	Røsk-02	33 min
02680041	17 Sep 2002 14:38	61°14.012'N	7°51.091'W	887 m	02 m/s W	HYDR	Røsk-02	28 min

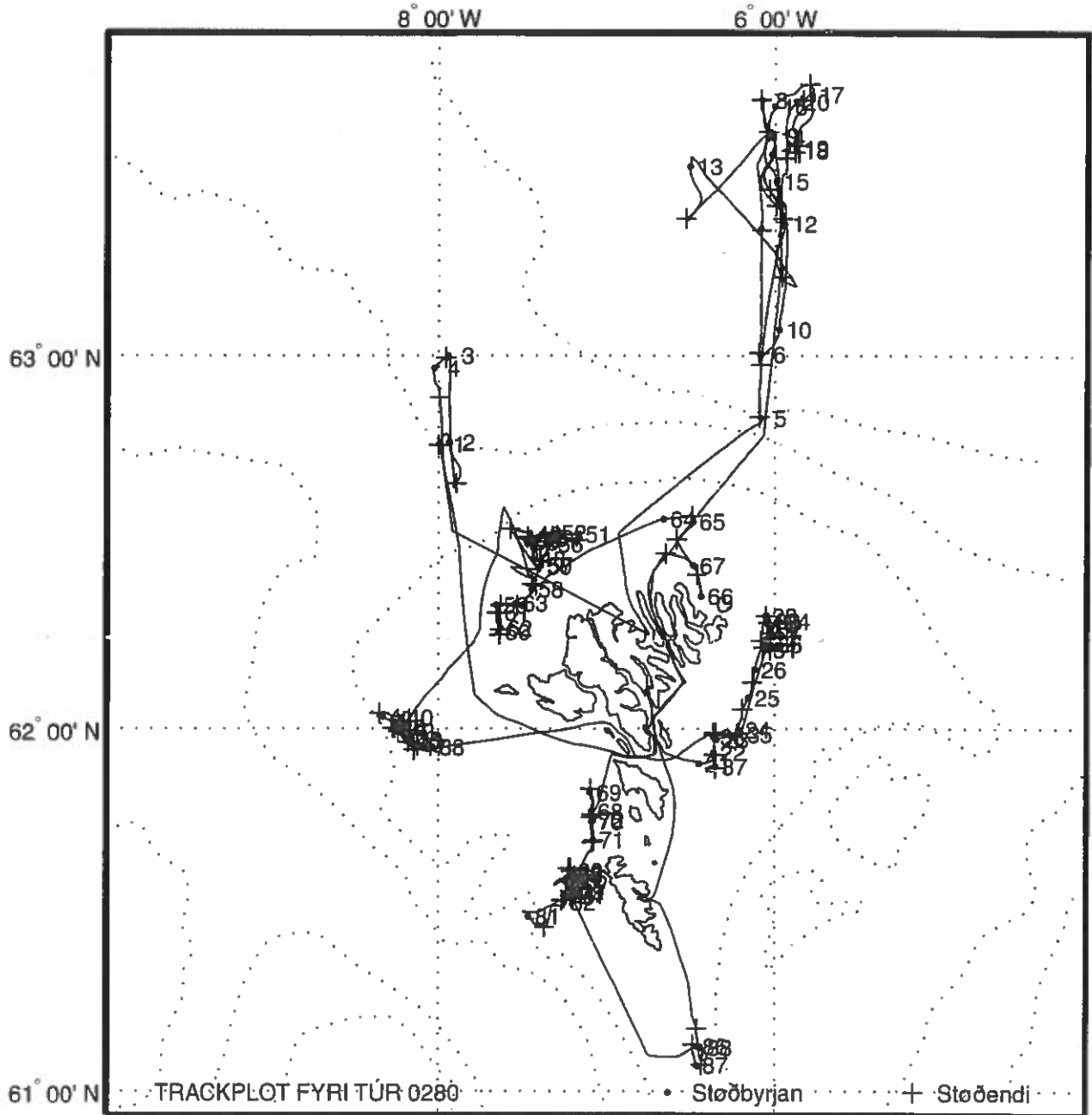
Røsk-02: CTD, Rosetta, Fluorimetur, Ljós máting



Staðdata fyri túr: 0280

Stað nr.	Byrjanartíð	Breidd	Longd	Botnd.	Vindur	Slag	Reiðsk.	Skeið
02800001	18 Okt 2002 07:43	62°45.946'N	7°59.872'W	551 m	12 m/s N	HYDR	Rðsk-01	16 min
02800003	18 Okt 2002 16:06	62°59.984'N	7°56.702'W	657 m	12 m/s N	HYDR	Rðsk-01	16 min
02800005	19 Okt 2002 15:33	62°50.174'N	6°05.053'W	559 m	15 m/s N	HYDR	Rðsk-01	15 min
02800006	19 Okt 2002 17:54	63°00.257'N	6°05.437'W	1428 m	15 m/s N	HYDR	Rðsk-01	16 min
02800007	19 Okt 2002 23:10	63°19.985'N	6°05.063'W	1700 m	15 m/s N	HYDR	Rðsk-01	15 min
02800008	20 Okt 2002 05:26	63°39.953'N	6°04.798'W	2131 m	15 m/s N	HYDR	Rðsk-01	14 min
02800018	22 Okt 2002 11:58	63°32.128'N	5°52.532'W	2000 m	10 m/s N	HYDR	Rðsk-01	16 min

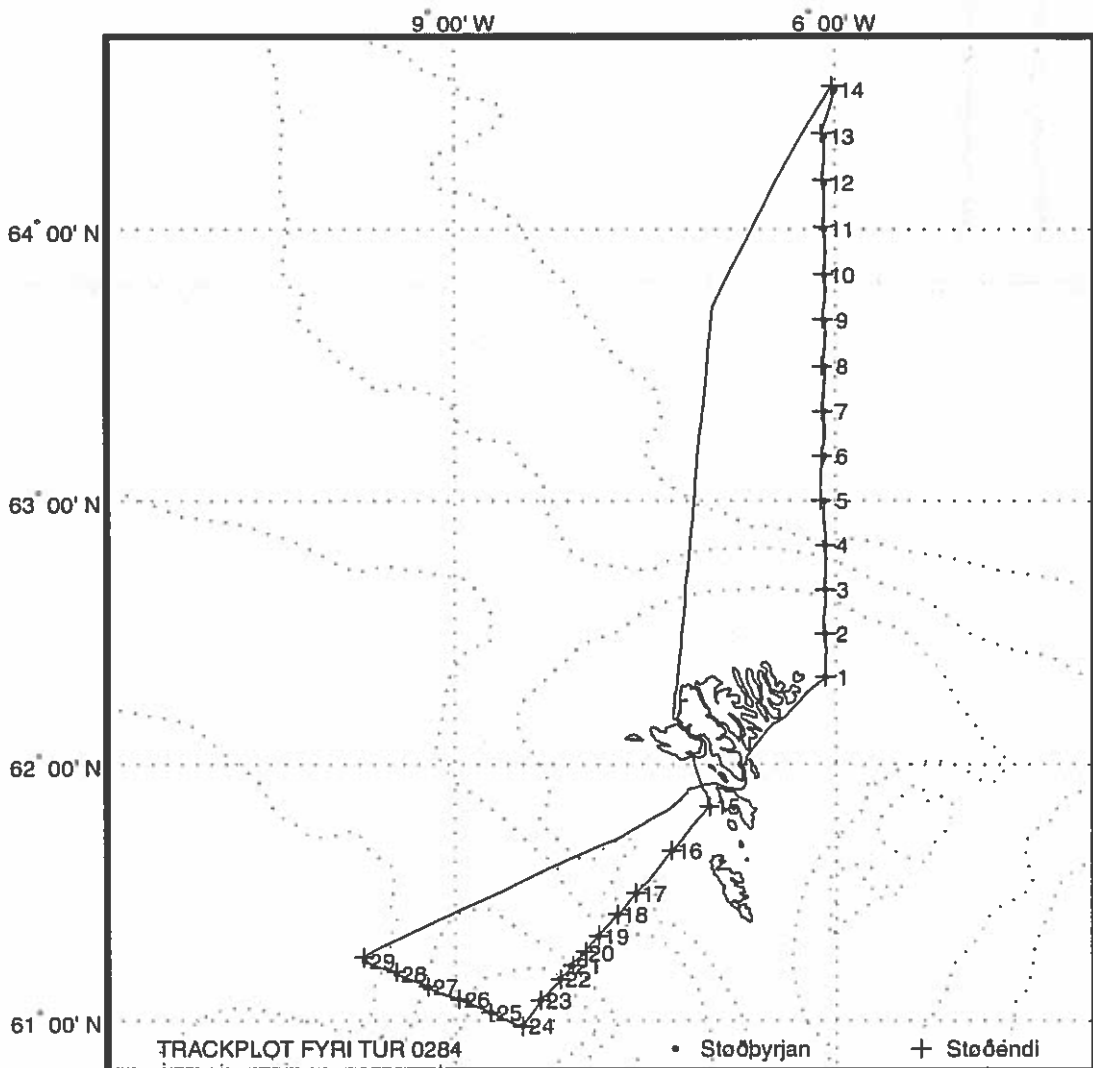
Rðsk-01: CTD, Rosetta, Fluorimetrur, Ljósmaþing



Staðdata fyrir túr: 0284

Stað nr.	Byrjanartíð	Breidd	Longd	Botnd.	Vindur	Slag	Reiðsk.	Skeið
02840001	1 Nov 2002 03:07	62°20.142'N	6°05.056'W	82 m	04 m/s E	HYDR	Rösk-01	4 min
02840002	1 Nov 2002 04:16	62°30.056'N	6°05.243'W	117 m	04 m/s E	HYDR	Rösk-01	6 min
02840003	1 Nov 2002 05:38	62°40.037'N	6°04.999'W	202 m	04 m/s E	HYDR	Rösk-01	5 min
02840004	1 Nov 2002 06:54	62°50.082'N	6°04.933'W	560 m	04 m/s E	HYDR	Rösk-01	16 min
02840005	1 Nov 2002 08:15	63°00.073'N	6°05.237'W	1705 m	07 m/s E	HYDR	Rösk-01	32 min
02840006	1 Nov 2002 09:53	63°10.046'N	6°05.196'W	1935 m	10 m/s ESE	HYDR	Rösk-01	31 min
02840007	1 Nov 2002 11:32	63°20.039'N	6°05.164'W	1727 m	12 m/s ESE	HYDR	Rösk-01	31 min
02840008	1 Nov 2002 13:13	63°30.042'N	6°05.098'W	1820 m	12 m/s ESE	HYDR	Rösk-01	40 min
02840009	1 Nov 2002 15:13	63°40.130'N	6°05.113'W	2150 m	12 m/s ESE	HYDR	Rösk-01	41 min
02840010	1 Nov 2002 16:56	63°50.105'N	6°05.050'W	2400 m	12 m/s ESE	HYDR	Rösk-01	39 min
02840011	1 Nov 2002 18:39	64°00.057'N	6°05.047'W	2700 m	13 m/s SE	HYDR	Rösk-01	41 min
02840012	1 Nov 2002 20:22	64°10.093'N	6°05.106'W	3230 m	15 m/s SE	HYDR	Rösk-01	43 min
02840013	1 Nov 2002 22:08	64°20.125'N	6°05.132'W	3271 m	15 m/s SE	HYDR	Rösk-01	42 min
02840014	1 Nov 2002 23:55	64°30.085'N	6°00.114'W	3000 m	15 m/s SE	HYDR	Rösk-01	57 min
02840015	5 Nov 2002 01:46	61°50.378'N	7°00.079'W	80 m	08 m/s SE	HYDR	Rösk-01	3 min
02840016	5 Nov 2002 03:39	61°40.115'N	7°18.124'W	129 m	08 m/s SE	HYDR	Rösk-01	5 min
02840017	5 Nov 2002 05:21	61°30.121'N	7°35.064'W	240 m	08 m/s SE	HYDR	Rösk-01	9 min
02840018	5 Nov 2002 06:20	61°25.121'N	7°43.930'W	348 m	08 m/s SE	HYDR	Rösk-01	11 min
02840019	5 Nov 2002 07:26	61°20.083'N	7°52.923'W	808 m	10 m/s SW	HYDR	Rösk-01	23 min
02840020	5 Nov 2002 08:37	61°16.076'N	7°59.935'W	882 m	12 m/s SW	HYDR	Rösk-01	41 min
02840021	5 Nov 2002 10:00	61°13.067'N	8°05.762'W	458 m	13 m/s SW	HYDR	Rösk-01	15 min
02840022	5 Nov 2002 10:56	61°10.000'N	8°10.745'W	135 m	13 m/s SW	HYDR	Rösk-01	4 min
02840023	5 Nov 2002 11:51	61°04.930'N	8°19.899'W	98 m	12 m/s SW	HYDR	Rösk-01	3 min
02840024	5 Nov 2002 12:44	60°58.854'N	8°28.119'W	113 m	12 m/s SW	HYDR	Rösk-01	4 min
02840025	5 Nov 2002 13:46	61°02.020'N	8°43.161'W	101 m	12 m/s SW	HYDR	Rösk-01	3 min
02840026	5 Nov 2002 14:42	61°05.168'N	8°58.156'W	182 m	12 m/s SW	HYDR	Rösk-01	6 min
02840027	5 Nov 2002 15:43	61°08.099'N	9°13.145'W	384 m	12 m/s SW	HYDR	Rösk-01	12 min
02840028	5 Nov 2002 16:49	61°11.206'N	9°28.068'W	723 m	12 m/s SW	HYDR	Rösk-01	21 min
02840029	5 Nov 2002 18:02	61°14.193'N	9°43.142'W	1039 m	12 m/s SW	HYDR	Rösk-01	35 min

Rösk-01: CTD, Rosetta, Fluorimetrur, Ljós máting



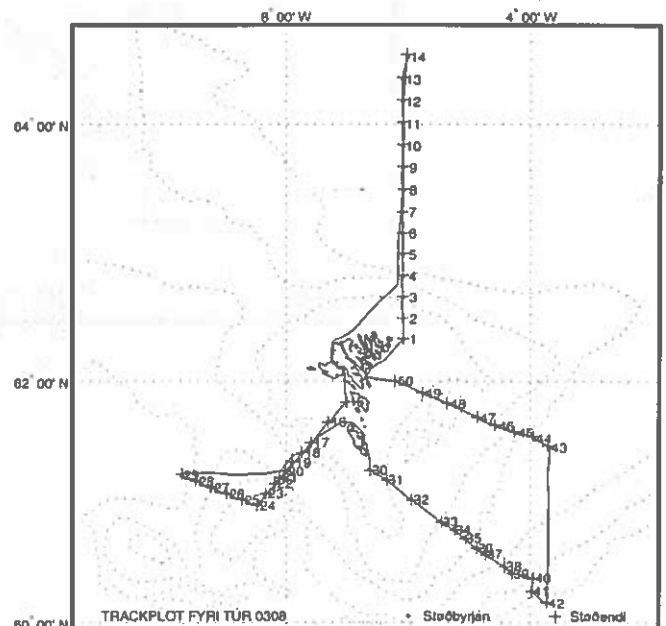
Hydrografi støðir 2003

Túrn.	Túrnavn	Tal av støðum	Sk. N	Sk. V	Sk. S	Sk. E
0308	Standard skurðir	50	x	x	x	x
0320	Føroyabanki	12				
0328	Biologisk Oceanografi	47				
0332	Svartkjaftur/Hydrografi	127	x	x		x
0334	Standard skurðir	45	x	x	x	x
0336	Svartkalvi	13				x
0344	Yngul/æti	74				
0364	Standard skurðir	50	x	x	x	x
0384	Sild/lodna	5				
0388	Standard skurðir	49	x	x	x	x

Staðdata fyri túr: 0308

Stað nr.	Byrjanartíð	Breidd	Longd	Botnd.	Vindur	Slag	Reiðsk.	Skeið
03080001	21 Feb 2003 00:38	62°20.166'N	6°04.547'W	87 m	02 m/s S	HYDR	Rösk-01	3 min
03080002	21 Feb 2003 01:55	62°29.830'N	6°04.570'W	118 m	02 m/s S	HYDR	Rösk-01	3 min
03080003	21 Feb 2003 03:13	62°39.925'N	6°04.654'W	191 m	02 m/s S	HYDR	Rösk-01	5 min
03080004	21 Feb 2003 04:28	62°50.030'N	6°04.922'W	554 m	02 m/s S	HYDR	Rösk-01	14 min
03080005	21 Feb 2003 05:51	63°00.010'N	6°05.066'W	1730 m	02 m/s S	HYDR	Rösk-01	33 min
03080006	21 Feb 2003 07:31	63°09.930'N	6°05.234'W	1935 m	02 m/s S	HYDR	Rösk-01	36 min
03080007	21 Feb 2003 09:25	63°19.866'N	6°05.147'W	1727 m	02 m/s S	HYDR	Rösk-01	36 min
03080008	21 Feb 2003 11:16	63°29.990'N	6°04.666'W	1820 m	05 m/s SE	HYDR	Rösk-01	33 min
03080009	21 Feb 2003 12:58	63°40.138'N	6°04.895'W	2150 m	05 m/s SE	HYDR	Rösk-01	33 min
03080010	21 Feb 2003 14:36	63°50.104'N	6°04.872'W	2400 m	05 m/s SE	HYDR	Rösk-01	33 min
03080011	21 Feb 2003 16:14	64°00.137'N	6°04.910'W	2750 m	05 m/s SE	HYDR	Rösk-01	33 min
03080012	21 Feb 2003 17:47	64°10.153'N	6°05.063'W	3230 m	05 m/s SE	HYDR	Rösk-01	34 min
03080013	21 Feb 2003 19:20	64°20.202'N	6°04.885'W	3271 m	05 m/s SE	HYDR	Rösk-01	35 min
03080014	21 Feb 2003 20:53	64°30.175'N	6°00.059'W	3200 m	12 m/s S	HYDR	Rösk-01	65 min
03080015	22 Feb 2003 18:13	61°50.154'N	7°00.442'W	80 m	12 m/s SE	HYDR	Rösk-01	2 min
03080016	22 Feb 2003 19:42	61°40.289'N	7°18.455'W	130 m	12 m/s SE	HYDR	Rösk-01	4 min
03080017	22 Feb 2003 21:24	61°30.268'N	7°35.284'W	237 m	15 m/s SE	HYDR	Rösk-01	7 min
03080018	22 Feb 2003 22:25	61°25.367'N	7°44.229'W	334 m	15 m/s SE	HYDR	Rösk-01	9 min
03080019	22 Feb 2003 23:31	61°20.348'N	7°53.308'W	805 m	15 m/s SE	HYDR	Rösk-01	24 min
03080020	23 Feb 2003 00:45	61°16.108'N	8°00.304'W	885 m	15 m/s SE	HYDR	Rösk-01	25 min
03080021	23 Feb 2003 01:53	61°13.141'N	8°06.154'W	455 m	15 m/s SE	HYDR	Rösk-01	12 min
03080022	23 Feb 2003 02:42	61°10.237'N	8°10.838'W	140 m	15 m/s SE	HYDR	Rösk-01	4 min
03080023	23 Feb 2003 03:50	61°05.177'N	8°20.048'W	100 m	15 m/s SE	HYDR	Rösk-01	3 min
03080024	23 Feb 2003 04:52	60°59.131'N	8°27.986'W	112 m	15 m/s SE	HYDR	Rösk-01	3 min
03080025	23 Feb 2003 05:56	61°02.074'N	8°43.147'W	102 m	15 m/s SE	HYDR	Rösk-01	4 min
03080026	23 Feb 2003 07:05	61°05.069'N	8°58.102'W	184 m	15 m/s SE	HYDR	Rösk-01	5 min
03080027	23 Feb 2003 08:10	61°08.039'N	9°13.059'W	381 m	15 m/s SE	HYDR	Rösk-01	10 min
03080028	23 Feb 2003 09:25	61°11.209'N	9°28.144'W	723 m	15 m/s SE	HYDR	Rösk-01	19 min
03080029	23 Feb 2003 10:41	61°14.231'N	9°43.004'W	1040 m	15 m/s SE	HYDR	Rösk-01	28 min
03080030	24 Feb 2003 10:14	61°16.750'N	6°37.723'W	93 m	12 m/s SW	HYDR	Rösk-01	9 min
03080031	24 Feb 2003 11:30	61°12.096'N	6°21.828'W	234 m	12 m/s SW	HYDR	Rösk-01	7 min
03080032	24 Feb 2003 13:20	61°02.186'N	5°56.683'W	279 m	12 m/s SW	HYDR	Rösk-01	7 min
03080033	24 Feb 2003 15:16	60°51.166'N	5°28.560'W	595 m	10 m/s S	HYDR	Rösk-01	16 min
03080034	24 Feb 2003 16:20	60°47.223'N	5°15.583'W	827 m	10 m/s S	HYDR	Rösk-01	21 min
03080035	24 Feb 2003 17:23	60°43.114'N	5°05.307'W	911 m	10 m/s S	HYDR	Rösk-01	23 min
03080036	24 Feb 2003 18:32	60°38.037'N	4°53.504'W	1026 m	10 m/s S	HYDR	Rösk-01	25 min
03080037	24 Feb 2003 19:32	60°35.053'N	4°44.626'W	1085 m	10 m/s S	HYDR	Rösk-01	28 min
03080038	24 Feb 2003 21:06	60°28.981'N	4°25.688'W	988 m	12 m/s SSE	HYDR	Rösk-01	24 min
03080039	24 Feb 2003 22:06	60°25.173'N	4°18.676'W	656 m	12 m/s SSE	HYDR	Rösk-01	16 min
03080040	24 Feb 2003 23:28	60°22.963'N	3°57.301'W	396 m	12 m/s SSE	HYDR	Rösk-01	10 min
03080041	25 Feb 2003 00:31	60°16.300'N	3°59.042'W	207 m	12 m/s SSE	HYDR	Rösk-01	6 min
03080042	25 Feb 2003 01:42	60°10.220'N	3°44.180'W	145 m	12 m/s SSE	HYDR	Rösk-01	3 min
03080043	25 Feb 2003 08:35	61°27.947'N	3°42.180'W	1227 m	12 m/s SSE	HYDR	Rösk-01	35 min
03080044	25 Feb 2003 10:04	61°32.252'N	3°56.825'W	1223 m	12 m/s SSE	HYDR	Rösk-01	36 min
03080045	25 Feb 2003 11:43	61°35.042'N	4°14.638'W	994 m	12 m/s SSE	HYDR	Rösk-01	25 min
03080046	25 Feb 2003 13:11	61°38.260'N	4°33.316'W	534 m	12 m/s SSE	HYDR	Rösk-01	14 min
03080047	25 Feb 2003 14:32	61°42.353'N	4°51.044'W	236 m	12 m/s SSE	HYDR	Rösk-01	6 min
03080048	25 Feb 2003 16:15	61°49.175'N	5°20.709'W	179 m	12 m/s SSE	HYDR	Rösk-01	5 min
03080049	25 Feb 2003 17:45	61°54.251'N	5°45.279'W	284 m	12 m/s SSE	HYDR	Rösk-01	7 min
03080050	25 Feb 2003 19:21	62°00.016'N	6°12.220'W	125 m	12 m/s SSE	HYDR	Rösk-01	4 min

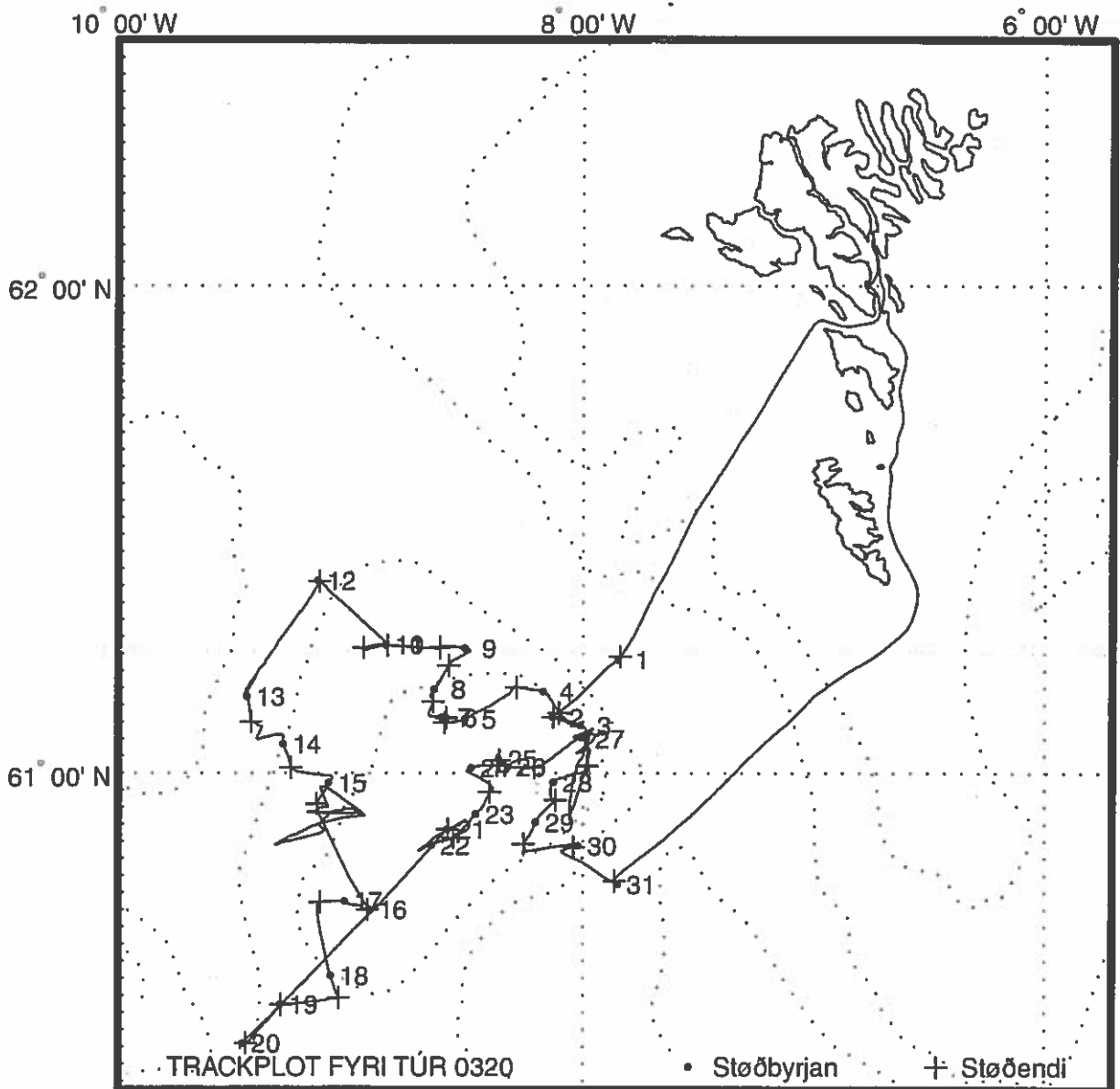
Rösk-01: CTD, Rosetta, Fluorimetur, Ljósmaeting



Staðdata fyri túr: 0320

Stað nr.	Byrjanartíð	Breidd	Longd	Botnd.	Vindur	Slag	Reiðsk.	Skeið
03200001	28 Mar 2003 03:26	61°14.132'N	7°50.863'W	889 m	08 m/s SW	HYDR	Rösk-01	31 min
03200002	28 Mar 2003 05:24	61°06.979'N	8°07.856'W	122 m	08 m/s SW	HYDR	Rösk-01	4 min
03200006	28 Mar 2003 12:18	61°06.895'N	8°35.230'W	111 m	12 m/s SW	HYDR	Rösk-01	3 min
03200011	28 Mar 2003 19:49	61°15.932'N	8°51.022'W	290 m	15 m/s SW	HYDR	Rösk-01	8 min
03200012	28 Mar 2003 21:35	61°23.927'N	9°08.821'W	474 m	15 m/s SW	HYDR	Rösk-01	12 min
03200016	30 Mar 2003 12:08	60°42.936'N	8°55.379'W	128 m	17 m/s NW	HYDR	Rösk-01	5 min
03200019	30 Mar 2003 18:22	60°30.975'N	9°18.674'W	386 m	09 m/s NW	HYDR	Rösk-01	9 min
03200020	30 Mar 2003 19:49	60°26.020'N	9°28.519'W	755 m	09 m/s NW	HYDR	Rösk-01	19 min
03200021	31 Mar 2003 00:09	60°52.991'N	8°34.964'W	137 m	12 m/s SW	HYDR	Rösk-01	6 min
03200025	31 Mar 2003 10:43	61°01.758'N	8°21.836'W	102 m	17 m/s S	HYDR	Rösk-01	7 min
03200030	1 Apr 2003 12:01	60°50.935'N	8°01.258'W	737 m	17 m/s WNW	HYDR	Rösk-01	21 min
03200031	1 Apr 2003 14:12	60°46.065'N	7°51.110'W	952 m	17 m/s NW	HYDR	Rösk-01	26 min

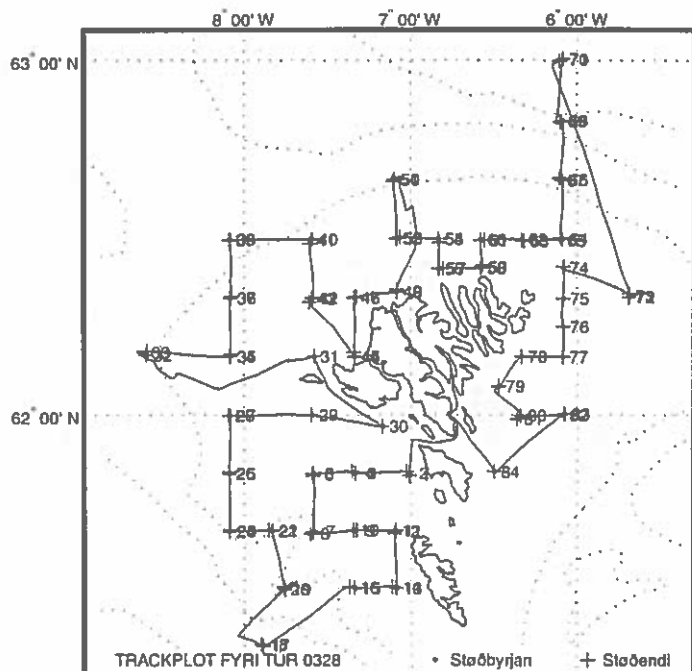
Rösk-01: CTD, Rosetta, Fluorimetur, Ljósmátting



Stoðdata fyri túr: 0328

Stoð nr.	Byrjanartíð	Breidd	Longd	Botnd.	Vindur	Slag	Reiðsk.	Skeið
03280001	25 Apr 2003 05:44	61°49.687'N	7°00.249'W	79 m	12 m/s E	HYDR	Rösk-01	5 min
03280003	25 Apr 2003 07:10	61°50.047'N	7°19.838'W	121 m	12 m/s E	HYDR	Rösk-01	5 min
03280005	25 Apr 2003 08:17	61°49.979'N	7°35.019'W	145 m	12 m/s E	HYDR	Rösk-01	8 min
03280007	25 Apr 2003 09:37	61°40.018'N	7°34.733'W	216 m	12 m/s E	HYDR	Rösk-01	15 min
03280009	25 Apr 2003 11:48	61°40.055'N	7°20.186'W	136 m	12 m/s E	HYDR	Rösk-01	9 min
03280011	25 Apr 2003 13:01	61°40.091'N	7°05.152'W	81 m	12 m/s E	HYDR	Rösk-01	5 min
03280013	25 Apr 2003 14:35	61°30.079'N	7°05.148'W	87 m	12 m/s E	HYDR	Rösk-01	3 min
03280015	25 Apr 2003 15:33	61°30.086'N	7°20.103'W	164 m	12 m/s E	HYDR	Rösk-01	5 min
03280017	25 Apr 2003 17:44	61°20.123'N	7°53.006'W	806 m	12 m/s E	HYDR	Rösk-01	21 min
03280019	26 Apr 2003 06:05	61°29.904'N	7°45.215'W	194 m	08 m/s E	HYDR	Rösk-01	6 min
03280021	26 Apr 2003 07:42	61°40.001'N	7°49.819'W	355 m	08 m/s E	HYDR	Rösk-01	10 min
03280023	26 Apr 2003 08:53	61°40.034'N	8°04.980'W	173 m	08 m/s E	HYDR	Rösk-01	5 min
03280025	26 Apr 2003 10:21	61°49.964'N	8°05.033'W	162 m	08 m/s E	HYDR	Rösk-01	4 min
03280027	26 Apr 2003 11:40	61°59.995'N	8°05.206'W	130 m	08 m/s E	HYDR	Rösk-01	4 min
03280029	26 Apr 2003 13:26	62°00.050'N	7°35.412'W	108 m	08 m/s E	HYDR	Rösk-01	5 min
03280030	26 Apr 2003 15:11	61°58.078'N	7°10.074'W	83 m	08 m/s E	HYDR	Rösk-01	3 min
03280031	26 Apr 2003 17:00	62°10.049'N	7°34.934'W	94 m	08 m/s E	HYDR	Rösk-01	5 min
03280032	27 Apr 2003 05:30	62°10.270'N	8°35.314'W	179 m	08 m/s NE	HYDR	Rösk-01	5 min
03280034	27 Apr 2003 07:41	62°10.049'N	8°04.932'W	110 m	10 m/s NE	HYDR	Rösk-01	3 min
03280036	27 Apr 2003 09:02	62°20.047'N	8°04.843'W	117 m	12 m/s NE	HYDR	Rösk-01	3 min
03280038	27 Apr 2003 10:24	62°29.998'N	8°04.886'W	196 m	12 m/s NE	HYDR	Rösk-01	6 min
03280040	27 Apr 2003 12:13	62°29.997'N	7°35.315'W	115 m	12 m/s NE	HYDR	Rösk-01	4 min
03280042	27 Apr 2003 13:22	62°20.041'N	7°35.261'W	103 m	12 m/s NE	HYDR	Rösk-01	4 min
03280044	27 Apr 2003 14:55	62°10.036'N	7°20.026'W	71 m	06 m/s ENE	HYDR	Rösk-01	3 min
03280046	27 Apr 2003 16:11	62°20.068'N	7°20.097'W	95 m	06 m/s ENE	HYDR	Rösk-01	4 min
03280048	27 Apr 2003 17:10	62°21.056'N	7°04.959'W	93 m	12 m/s NE	HYDR	Rösk-01	3 min
03280050	28 Apr 2003 05:34	62°40.076'N	7°05.633'W	175 m	12 m/s NE	HYDR	Rösk-01	4 min
03280052	28 Apr 2003 06:56	62°30.115'N	7°05.075'W	95 m	12 m/s NE	HYDR	Rösk-01	3 min
03280054	28 Apr 2003 07:56	62°30.065'N	6°50.015'W	104 m	12 m/s NE	HYDR	Rösk-01	4 min
03280056	28 Apr 2003 08:42	62°24.997'N	6°49.941'W	99 m	12 m/s NE	HYDR	Rösk-01	5 min
03280058	28 Apr 2003 09:38	62°25.103'N	6°34.845'W	87 m	12 m/s NE	HYDR	Rösk-01	3 min
03280060	28 Apr 2003 10:27	62°29.898'N	6°34.774'W	94 m	12 m/s NE	HYDR	Rösk-01	6 min
03280062	28 Apr 2003 11:23	62°30.023'N	6°19.860'W	94 m	12 m/s NE	HYDR	Rösk-01	20 min
03280064	28 Apr 2003 12:33	62°30.000'N	6°05.140'W	117 m	12 m/s NE	HYDR	Rösk-01	4 min
03280066	28 Apr 2003 14:09	62°40.017'N	6°05.182'W	195 m	12 m/s ENE	HYDR	Rösk-01	6 min
03280068	28 Apr 2003 15:45	62°49.999'N	6°05.134'W	553 m	12 m/s ENE	HYDR	Rösk-01	14 min
03280071	28 Apr 2003 18:36	63°00.274'N	6°05.167'W	1730 m	14 m/s NE	HYDR	Rösk-01	31 min
03280072	29 Apr 2003 05:37	62°20.119'N	5°41.024'W	158 m	15 m/s NE	HYDR	Rösk-01	6 min
03280074	29 Apr 2003 07:23	62°25.122'N	6°04.940'W	97 m	15 m/s NE	HYDR	Rösk-01	8 min
03280075	29 Apr 2003 08:26	62°19.925'N	6°04.812'W	86 m	15 m/s NE	HYDR	Rösk-01	4 min
03280076	29 Apr 2003 09:23	62°15.082'N	6°04.905'W	91 m	15 m/s NE	HYDR	Rösk-01	3 min
03280077	29 Apr 2003 10:18	62°09.942'N	6°05.071'W	112 m	15 m/s NE	HYDR	Rösk-01	4 min
03280078	29 Apr 2003 11:26	62°10.028'N	6°20.076'W	77 m	15 m/s NE	HYDR	Rösk-01	3 min
03280079	29 Apr 2003 12:32	62°04.954'N	6°28.193'W	71 m	15 m/s NE	HYDR	Rösk-01	2 min
03280080	29 Apr 2003 13:44	61°59.954'N	6°20.279'W	103 m	15 m/s NE	HYDR	Rösk-01	4 min
03280083	29 Apr 2003 16:07	62°00.181'N	6°04.527'W	133 m	15 m/s NE	HYDR	Rösk-01	4 min
03280084	29 Apr 2003 18:19	61°50.251'N	6°29.928'W	52 m	15 m/s NE	HYDR	Rösk-01	2 min

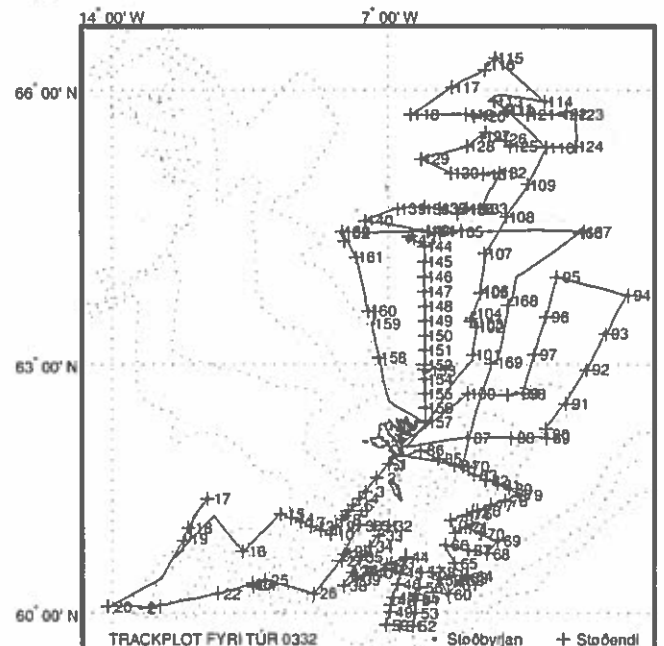
Rösk-01: CTD, Rosetta, Fluorimetur, Ljósmaþing



Stoð nr.	Byrjanartíð	Breidd	Longd	Botnd.	Vindur	Slag	Reiðsk.	Skeið
03320001	3 Mai 2003 01:11	61°50.000'N	7°00.000'W	77 m	15 m/s NE	HYDR	Rösk-01	33 min
03320002	3 Mai 2003 03:20	61°40.080'N	7°18.291'W	130 m	15 m/s NE	HYDR	Rösk-01	7 min
03320003	3 Mai 2003 05:05	61°30.078'N	7°35.501'W	243 m	15 m/s NE	HYDR	Rösk-01	8 min
03320004	3 Mai 2003 06:16	61°25.074'N	7°43.913'W	351 m	15 m/s NE	HYDR	Rösk-01	16 min
03320005	3 Mai 2003 07:39	61°20.014'N	7°53.048'W	812 m	15 m/s NE	HYDR	Rösk-01	23 min
03320006	3 Mai 2003 09:08	61°15.989'N	8°00.056'W	883 m	15 m/s NE	HYDR	Rösk-01	26 min
03320007	3 Mai 2003 10:27	61°12.953'N	8°06.037'W	452 m	15 m/s NE	HYDR	Rösk-01	11 min
03320008	3 Mai 2003 11:31	61°10.031'N	8°10.985'W	135 m	15 m/s NE	HYDR	Rösk-01	4 min
03320009	3 Mai 2003 12:35	61°04.977'N	8°20.195'W	100 m	15 m/s NE	HYDR	Rösk-01	4 min
03320010	3 Mai 2003 13:33	60°58.977'N	8°28.438'W	114 m	15 m/s NE	HYDR	Rösk-01	4 min
03320011	3 Mai 2003 14:37	61°02.015'N	8°43.432'W	98 m	15 m/s NE	HYDR	Rösk-01	3 min
03320012	3 Mai 2003 15:35	61°04.978'N	8°58.476'W	183 m	15 m/s NE	HYDR	Rösk-01	5 min
03320013	3 Mai 2003 16:43	61°08.102'N	9°13.468'W	389 m	15 m/s NE	HYDR	Rösk-01	10 min
03320014	3 Mai 2003 17:58	61°11.066'N	9°28.291'W	726 m	15 m/s NE	HYDR	Rösk-01	23 min
03320015	3 Mai 2003 19:36	61°14.057'N	9°43.342'W	1036 m	18 m/s NE	HYDR	Rösk-01	28 min
03320016	4 Mai 2003 00:45	60°46.519'N	10°42.584'W	228 m	18 m/s NE	HYDR	Rösk-01	7 min
03320017	5 Mai 2003 13:15	61°25.400'N	11°35.924'W	1199 m	12 m/s N	HYDR	Rösk-01	26 min
03320020	6 Mai 2003 04:33	60°05.201'N	14°06.974'W	1472 m	05 m/s SE	HYDR	Rösk-01	26 min
03320022	6 Mai 2003 17:11	60°15.030'N	11°20.945'W	1194 m	10 m/s SW	HYDR	Rösk-01	26 min
03320025	7 Mai 2003 01:24	60°25.075'N	10°08.774'W	385 m	10 m/s W	HYDR	Rösk-01	9 min
03320026	7 Mai 2003 06:37	60°15.017'N	8°54.605'W	1212 m	10 m/s W	HYDR	Rösk-01	26 min
03320027	7 Mai 2003 11:03	60°39.498'N	8°12.373'W	835 m	10 m/s W	HYDR	Rösk-01	20 min
03320030	7 Mai 2003 19:32	61°05.245'N	7°45.239'W	926 m	08 m/s S	HYDR	Rösk-01	22 min
03320031	7 Mai 2003 22:12	61°05.114'N	7°21.459'W	794 m	12 m/s SE	HYDR	Rösk-01	20 min
03320032	8 Mai 2003 00:14	61°05.184'N	6°59.992'W	217 m	12 m/s SE	HYDR	Rösk-01	7 min
03320033	8 Mai 2003 02:05	60°58.063'N	7°14.578'W	708 m	12 m/s SE	HYDR	Rösk-01	18 min
03320034	8 Mai 2003 04:00	60°50.015'N	7°29.086'W	919 m	15 m/s NE	HYDR	Rösk-01	22 min
03320035	8 Mai 2003 06:10	60°42.104'N	7°44.625'W	994 m	15 m/s NE	HYDR	Rösk-01	22 min
03320037	8 Mai 2003 10:45	60°30.841'N	7°55.106'W	953 m	15 m/s NE	HYDR	Rösk-01	27 min
03320038	8 Mai 2003 13:14	60°20.840'N	8°09.343'W	657 m	15 m/s W	HYDR	Rösk-01	16 min
03320039	8 Mai 2003 15:01	60°25.185'N	7°48.757'W	953 m	15 m/s W	HYDR	Rösk-01	26 min
03320040	8 Mai 2003 16:42	60°30.060'N	7°29.864'W	1089 m	15 m/s W	HYDR	Rösk-01	31 min
03320041	8 Mai 2003 18:43	60°32.875'N	7°08.984'W	948 m	15 m/s W	HYDR	Rösk-01	26 min
03320043	8 Mai 2003 22:23	60°37.648'N	6°57.280'W	544 m	06 m/s SW	HYDR	Rösk-01	13 min
03320044	9 Mai 2003 00:23	60°42.088'N	6°34.945'W	236 m	04 m/s SW	HYDR	Rösk-01	8 min
03320045	9 Mai 2003 02:17	60°30.095'N	6°43.747'W	425 m	04 m/s SW	HYDR	Rösk-01	10 min
03320046	9 Mai 2003 03:43	60°21.928'N	6°47.464'W	1012 m	04 m/s SW	HYDR	Rösk-01	24 min
03320047	9 Mai 2003 05:41	60°11.930'N	6°54.799'W	1196 m	04 m/s SW	HYDR	Rösk-01	26 min
03320049	9 Mai 2003 09:05	60°01.021'N	6°59.592'W	434 m	04 m/s SW	HYDR	Rösk-01	14 min
03320050	9 Mai 2003 10:48	59°51.002'N	7°05.841'W	1053 m	04 m/s SW	HYDR	Rösk-01	28 min
03320051	9 Mai 2003 12:56	59°50.103'N	6°44.241'W	839 m	04 m/s SW	HYDR	Rösk-01	21 min
03320052	9 Mai 2003 14:31	59°50.183'N	6°24.869'W	540 m	05 m/s SW	HYDR	Rösk-01	14 min
03320053	9 Mai 2003 16:14	60°00.073'N	6°21.857'W	724 m	05 m/s SW	HYDR	Rösk-01	19 min
03320054	9 Mai 2003 18:07	60°09.854'N	6°20.015'W	1227 m	05 m/s SW	HYDR	Rösk-01	25 min
03320056	9 Mai 2003 21:34	60°19.406'N	6°14.636'W	588 m	05 m/s SW	HYDR	Rösk-01	14 min
03320057	9 Mai 2003 23:23	60°30.977'N	6°12.284'W	318 m	05 m/s SW	HYDR	Rösk-01	12 min
03320058	10 Mai 2003 00:52	60°30.741'N	5°55.117'W	521 m	05 m/s SW	HYDR	Rösk-01	12 min
03320059	10 Mai 2003 02:14	60°25.159'N	5°44.948'W	657 m	04 m/s SW	HYDR	Rösk-01	16 min
03320060	10 Mai 2003 04:25	60°14.184'N	5°30.904'W	1103 m	04 m/s SW	HYDR	Rösk-01	26 min
03320062	10 Mai 2003 08:17	60°24.920'N	5°11.538'W	1210 m	04 m/s SW	HYDR	Rösk-01	28 min
03320065	10 Mai 2003 16:28	60°37.357'N	5°21.174'W	794 m	10 m/s SSW	HYDR	Rösk-01	21 min
03320066	10 Mai 2003 18:54	60°51.015'N	5°34.820'W	499 m	10 m/s SSW	HYDR	Rösk-01	11 min
03320067	10 Mai 2003 21:32	60°47.237'N	5°00.248'W	948 m	12 m/s SSW	HYDR	Rösk-01	23 min
03320068	11 Mai 2003 00:08	60°44.499'N	4°31.567'W	1134 m	12 m/s SSW	HYDR	Rösk-01	26 min
03320069	11 Mai 2003 02:28	60°54.163'N	4°15.039'W	1148 m	12 m/s SSW	HYDR	Rösk-01	26 min
03320070	11 Mai 2003 04:51	60°59.182'N	4°39.760'W	1046 m	06 m/s SSW	HYDR	Rösk-01	26 min
03320071	11 Mai 2003 07:07	61°04.078'N	5°04.375'W	681 m	06 m/s SSW	HYDR	Rösk-01	15 min
03320073	11 Mai 2003 11:38	61°09.337'N	5°26.816'W	260 m	06 m/s SSW	HYDR	Rösk-01	8 min
03320074	11 Mai 2003 13:35	61°13.114'N	5°02.028'W	500 m	06 m/s SSW	HYDR	Rösk-01	11 min
03320076	11 Mai 2003 16:25	61°16.203'N	4°46.171'W	727 m	03 m/s W	HYDR	Rösk-01	18 min
03320077	11 Mai 2003 18:06	61°20.066'N	4°26.057'W	1054 m	03 m/s W	HYDR	Rösk-01	26 min
03320078	11 Mai 2003 19:53	61°23.428'N	4°03.883'W	1152 m	03 m/s W	HYDR	Rösk-01	29 min
03320079	11 Mai 2003 21:51	61°27.941'N	3°41.917'W	1232 m	03 m/s W	HYDR	Rösk-01	27 min
03320080	11 Mai 2003 23:43	61°32.176'N	3°57.103'W	1223 m	03 m/s W	HYDR	Rösk-01	27 min
03320081	12 Mai 2003 02:04	61°35.173'N	4°15.074'W	978 m	03 m/s W	HYDR	Rösk-01	26 min
03320082	12 Mai 2003 03:53	61°38.099'N	4°33.360'W	539 m	04 m/s E	HYDR	Rösk-01	12 min
03320083	12 Mai 2003 05:26	61°42.143'N	4°51.260'W	230 m	04 m/s E	HYDR	Rösk-01	5 min
03320084	12 Mai 2003 07:34	61°49.069'N	5°20.690'W	180 m	04 m/s E	HYDR	Rösk-01	4 min
03320085	12 Mai 2003 09:02	61°53.874'N	5°45.172'W	288 m	04 m/s E	HYDR	Rösk-01	7 min
03320086	12 Mai 2003 10:48	62°00.000'N	6°12.248'W	123 m	04 m/s E	HYDR	Rösk-01	3 min
03320087	14 Mai 2003 08:00	62°08.773'N	5°00.809'W	198 m	12 m/s NE	HYDR	Rösk-01	6 min
03320088	14 Mai 2003 11:41	62°08.912'N	3°53.835'W	415 m	12 m/s NE	HYDR	Rösk-01	10 min
03320089	14 Mai 2003 15:20	62°08.963'N	2°59.729'W	1519 m	12 m/s NE	HYDR	Rösk-01	27 min
03320091	14 Mai 2003 21:38	62°33.073'N	2°30.931'W	785 m	06 m/s N	HYDR	Rösk-01	20 min

03320092	15	Mai	2003	01:30	62°57.025'N	1°59.932'W	1935	m	06	m/s	N	HYDR	Rösk-01	28	min
03320093	15	Mai	2003	06:10	63°21.696'N	1°30.829'W	2000	m	06	m/s	NNE	HYDR	Rösk-01	33	min
03320094	15	Mai	2003	10:36	63°47.845'N	0°56.648'W	2400	m	06	m/s	NNE	HYDR	Rösk-01	28	min
03320095	15	Mai	2003	17:35	63°59.785'N	2°44.309'W	2975	m	06	m/s	NNE	HYDR	Rösk-01	32	min
03320096	15	Mai	2003	21:20	63°32.926'N	3°01.055'W	2816	m	06	m/s	NNE	HYDR	Rösk-01	25	min
03320097	16	Mai	2003	01:13	63°07.091'N	3°19.019'W	2208	m	02	m/s	NW	HYDR	Rösk-01	26	min
03320098	16	Mai	2003	04:45	62°40.018'N	3°35.969'W	866	m	02	m/s	NW	HYDR	Rösk-01	27	min
03320100	16	Mai	2003	11:48	62°39.990'N	5°00.113'W	676	m	02	m/s	NW	HYDR	Rösk-01	32	min
03320101	17	Mai	2003	05:39	63°06.990'N	4°51.447'W	2221	m	08	m/s	NE	HYDR	Rösk-01	33	min
03320102	17	Mai	2003	08:56	63°26.006'N	4°47.122'W	2400	m	12	m/s	NNE	HYDR	Rösk-01	27	min
03320105	17	Mai	2003	19:15	63°49.076'N	4°40.067'W	2853	m	10	m/s	SE	HYDR	Rösk-01	26	min
03320107	18	Mai	2003	02:17	64°15.114'N	4°33.427'W	3420	m	15	m/s	SE	HYDR	Rösk-01	28	min
03320108	18	Mai	2003	07:07	64°39.293'N	4°00.397'W	3304	m	15	m/s	SE	HYDR	Rösk-01	28	min
03320109	18	Mai	2003	10:34	65°00.163'N	3°27.924'W	3331	m	15	m/s	SE	HYDR	Rösk-01	26	min
03320110	18	Mai	2003	14:20	65°24.092'N	2°59.197'W	3328	m	15	m/s	SE	HYDR	Rösk-01	26	min
03320112	18	Mai	2003	21:21	65°46.921'N	3°59.097'W	3810	m	15	m/s	SE	HYDR	Rösk-01	26	min
03320113	18	Mai	2003	22:56	65°53.099'N	4°18.103'W	3810	m	15	m/s	SE	HYDR	Rösk-01	30	min
03320114	19	Mai	2003	04:58	65°53.083'N	3°01.268'W	3332	m	05	m/s	E	HYDR	Rösk-01	27	min
03320115	19	Mai	2003	10:01	66°20.023'N	4°16.917'W	3487	m	05	m/s	E	HYDR	Rösk-01	29	min
03320117	19	Mai	2003	16:27	66°02.035'N	5°23.087'W	3152	m	05	m/s	E	HYDR	Rösk-01	26	min
03320118	19	Mai	2003	20:20	65°44.970'N	6°25.303'W	2691	m	05	m/s	E	HYDR	Rösk-01	27	min
03320119	20	Mai	2003	01:05	65°45.081'N	5°02.020'W	3000	m	05	m/s	E	HYDR	Rösk-01	26	min
03320121	20	Mai	2003	09:46	65°45.066'N	3°27.836'W	3000	m	05	m/s	E	HYDR	Rösk-01	27	min
03320123	20	Mai	2003	17:03	65°45.032'N	2°15.032'W	3402	m	03	m/s	NW	HYDR	Rösk-01	28	min
03320124	20	Mai	2003	19:56	65°24.985'N	2°15.149'W	3316	m	03	m/s	NW	HYDR	Rösk-01	26	min
03320125	21	Mai	2003	01:05	65°25.009'N	3°54.833'W	3000	m	03	m/s	NW	HYDR	Rösk-01	25	min
03320128	21	Mai	2003	12:22	65°25.010'N	5°00.911'W	3000	m	03	m/s	NW	HYDR	Rösk-01	33	min
03320129	21	Mai	2003	16:32	65°17.002'N	6°10.120'W	2603	m	03	m/s	NW	HYDR	Rösk-01	29	min
03320130	21	Mai	2003	19:34	65°07.870'N	5°25.171'W	3569	m	03	m/s	NW	HYDR	Rösk-01	26	min
03320132	22	Mai	2003	04:42	65°08.020'N	4°11.972'W	3000	m	03	m/s	NW	HYDR	Rösk-01	36	min
03320133	22	Mai	2003	08:20	64°44.779'N	4°41.028'W	3396	m	03	m/s	NW	HYDR	Rösk-01	27	min
03320136	22	Mai	2003	16:22	64°45.074'N	5°42.998'W	3000	m	03	m/s	NW	HYDR	Rösk-01	27	min
03320139	22	Mai	2003	23:34	64°44.858'N	6°45.238'W	3000	m	03	m/s	NW	HYDR	Rösk-01	26	min
03320140	23	Mai	2003	02:55	64°36.967'N	7°34.962'W	2227	m	02	m/s	NW	HYDR	Rösk-01	25	min
03320141	23	Mai	2003	08:42	64°29.791'N	6°00.427'W	3300	m	05	m/s	N	HYDR	Rösk-01	38	min
03320144	23	Mai	2003	17:03	64°20.073'N	6°05.176'W	3200	m	05	m/s	NE	HYDR	Rösk-01	25	min
03320145	23	Mai	2003	19:19	64°09.966'N	6°05.177'W	3297	m	05	m/s	NE	HYDR	Rösk-01	27	min
03320146	23	Mai	2003	21:28	63°59.874'N	6°05.338'W	3439	m	10	m/s	NE	HYDR	Rösk-01	29	min
03320147	23	Mai	2003	23:37	63°49.940'N	6°05.401'W	2906	m	10	m/s	NE	HYDR	Rösk-01	27	min
03320148	24	Mai	2003	02:03	63°39.983'N	6°04.996'W	2175	m	10	m/s	NE	HYDR	Rösk-01	25	min
03320149	24	Mai	2003	04:05	63°30.079'N	6°05.047'W	1837	m	10	m/s	NE	HYDR	Rösk-01	25	min
03320150	24	Mai	2003	06:03	63°20.014'N	6°05.084'W	1732	m	10	m/s	NE	HYDR	Rösk-01	26	min
03320151	24	Mai	2003	08:16	63°10.034'N	6°05.116'W	1939	m	10	m/s	NE	HYDR	Rösk-01	26	min
03320152	24	Mai	2003	10:30	63°00.029'N	6°05.117'W	1703	m	10	m/s	NE	HYDR	Rösk-01	27	min
03320154	24	Mai	2003	15:31	62°50.038'N	6°05.149'W	555	m	05	m/s	NE	HYDR	Rösk-01	14	min
03320155	24	Mai	2003	17:21	62°39.991'N	6°05.240'W	193	m	05	m/s	NE	HYDR	Rösk-01	6	min
03320156	24	Mai	2003	18:49	62°30.046'N	6°04.781'W	118	m	05	m/s	NE	HYDR	Rösk-01	4	min
03320157	24	Mai	2003	20:09	62°19.929'N	6°04.945'W	86	m	05	m/s	NE	HYDR	Rösk-01	3	min
03320158	25	Mai	2003	02:20	63°04.981'N	7°14.951'W	1042	m	05	m/s	NE	HYDR	Rösk-01	25	min
03320160	25	Mai	2003	10:07	63°36.963'N	7°30.323'W	1226	m	05	m/s	NE	HYDR	Rösk-01	26	min
03320161	25	Mai	2003	15:21	64°13.006'N	7°48.958'W	2100	m	05	m/s	NE	HYDR	Rösk-01	30	min
03320163	25	Mai	2003	22:37	64°29.951'N	8°10.194'W	2346	m	05	m/s	NE	HYDR	Rösk-01	26	min
03320167	26	Mai	2003	21:28	64°29.618'N	2°03.061'W	2949	m	10	m/s	SW	HYDR	Rösk-01	27	min

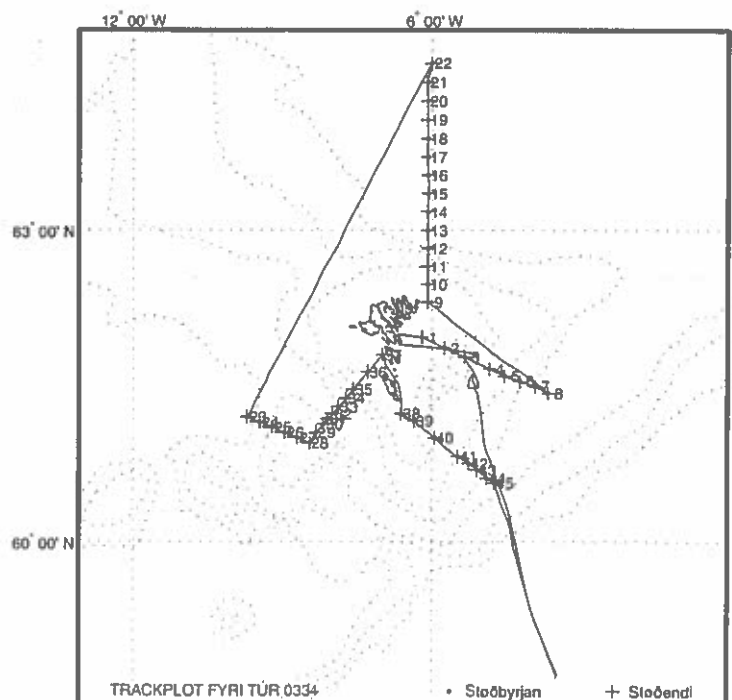
Rösk-01: CTD, Rosetta, Fluorimetrur, Ljós máting



Staðdata fyrri túr: 0334

Stað nr.	Byrjanartíð	Breidd	Longd	Botnd.	Vindur	Slag	Reiðsk.	Skeið
03340001	29 Mai 2003 20:33	62°00.131'N	6°12.077'W	125 m	04 m/s NE	HYDR	Rösk-01	6 min
03340002	29 Mai 2003 22:05	61°54.093'N	5°45.107'W	290 m	04 m/s NE	HYDR	Rösk-01	7 min
03340003	29 Mai 2003 23:27	61°49.033'N	5°21.056'W	178 m	04 m/s NE	HYDR	Rösk-01	4 min
03340004	30 Mai 2003 01:04	61°42.017'N	4°51.055'W	232 m	04 m/s NE	HYDR	Rösk-01	5 min
03340005	30 Mai 2003 02:08	61°37.978'N	4°33.067'W	544 m	04 m/s NE	HYDR	Rösk-01	14 min
03340006	30 Mai 2003 03:19	61°34.994'N	4°15.013'W	989 m	04 m/s NE	HYDR	Rösk-01	24 min
03340007	30 Mai 2003 04:37	61°32.035'N	3°57.037'W	1227 m	04 m/s NE	HYDR	Rösk-01	31 min
03340008	30 Mai 2003 06:03	61°28.036'N	3°41.839'W	1235 m	04 m/s NE	HYDR	Rösk-01	32 min
03340009	30 Mai 2003 15:14	62°20.024'N	6°05.318'W	84 m	03 m/s SE	HYDR	Rösk-01	3 min
03340010	30 Mai 2003 16:17	62°30.079'N	6°05.200'W	118 m	03 m/s SE	HYDR	Rösk-01	4 min
03340011	30 Mai 2003 17:20	62°40.086'N	6°05.212'W	204 m	03 m/s SE	HYDR	Rösk-01	5 min
03340012	30 Mai 2003 18:24	62°50.065'N	6°04.994'W	558 m	03 m/s SE	HYDR	Rösk-01	13 min
03340013	30 Mai 2003 19:39	63°00.055'N	6°05.006'W	1705 m	03 m/s SE	HYDR	Rösk-01	34 min
03340014	30 Mai 2003 21:13	63°10.091'N	6°04.948'W	1944 m	03 m/s SE	HYDR	Rösk-01	33 min
03340015	30 Mai 2003 22:45	63°20.118'N	6°04.920'W	1735 m	03 m/s SE	HYDR	Rösk-01	35 min
03340016	31 Mai 2003 00:17	63°30.209'N	6°04.984'W	1846 m	03 m/s SE	HYDR	Rösk-01	34 min
03340017	31 Mai 2003 01:55	63°40.073'N	6°05.173'W	2177 m	03 m/s SE	HYDR	Rösk-01	33 min
03340018	31 Mai 2003 03:30	63°50.065'N	6°05.104'W	2900 m	03 m/s SE	HYDR	Rösk-01	33 min
03340019	31 Mai 2003 05:05	64°00.077'N	6°05.053'W	3000 m	03 m/s E	HYDR	Rösk-01	33 min
03340020	31 Mai 2003 06:36	64°10.080'N	6°05.082'W	3230 m	03 m/s E	HYDR	Rösk-01	33 min
03340021	31 Mai 2003 08:08	64°20.040'N	6°05.081'W	3376 m	05 m/s E	HYDR	Rösk-01	34 min
03340022	31 Mai 2003 09:45	64°30.070'N	6°00.037'W	3296 m	05 m/s E	HYDR	Rösk-01	56 min
03340023	1 Jun 2003 07:25	61°14.040'N	9°43.035'W	1039 m	05 m/s SE	HYDR	Rösk-01	25 min
03340024	1 Jun 2003 08:40	61°11.052'N	9°28.019'W	724 m	05 m/s SE	HYDR	Rösk-01	17 min
03340025	1 Jun 2003 09:48	61°08.086'N	9°12.923'W	381 m	05 m/s SE	HYDR	Rösk-01	9 min
03340026	1 Jun 2003 10:45	61°05.033'N	8°57.974'W	183 m	05 m/s SE	HYDR	Rösk-01	5 min
03340027	1 Jun 2003 11:43	61°02.044'N	8°42.883'W	102 m	05 m/s SE	HYDR	Rösk-01	2 min
03340028	1 Jun 2003 12:36	60°58.981'N	8°28.008'W	112 m	05 m/s SE	HYDR	Rösk-01	3 min
03340029	1 Jun 2003 13:26	61°05.097'N	8°20.078'W	100 m	05 m/s SE	HYDR	Rösk-01	3 min
03340030	1 Jun 2003 14:13	61°10.048'N	8°10.926'W	136 m	05 m/s SE	HYDR	Rösk-01	4 min
03340031	1 Jun 2003 14:46	61°13.104'N	8°06.025'W	458 m	05 m/s SE	HYDR	Rösk-01	11 min
03340032	1 Jun 2003 15:25	61°16.078'N	8°00.163'W	888 m	05 m/s SE	HYDR	Rösk-01	21 min
03340033	1 Jun 2003 16:21	61°20.056'N	7°53.006'W	812 m	05 m/s SE	HYDR	Rösk-01	19 min
03340034	1 Jun 2003 17:24	61°25.115'N	7°44.039'W	350 m	05 m/s SE	HYDR	Rösk-01	8 min
03340035	1 Jun 2003 18:16	61°30.238'N	7°35.142'W	238 m	05 m/s SE	HYDR	Rösk-01	6 min
03340036	1 Jun 2003 19:38	61°40.264'N	7°17.884'W	131 m	05 m/s SE	HYDR	Rösk-01	3 min
03340037	1 Jun 2003 20:55	61°50.105'N	6°59.768'W	81 m	03 m/s SE	HYDR	Rösk-01	3 min
03340038	1 Jun 2003 23:57	61°16.243'N	6°37.486'W	103 m	03 m/s SE	HYDR	Rösk-01	3 min
03340039	2 Jun 2003 00:49	61°12.037'N	6°21.878'W	235 m	03 m/s SE	HYDR	Rösk-01	5 min
03340040	2 Jun 2003 02:23	61°02.045'N	5°56.953'W	277 m	Stilli	HYDR	Rösk-01	7 min
03340041	2 Jun 2003 04:24	60°51.091'N	5°28.982'W	594 m	Stilli	HYDR	Rösk-01	14 min
03340042	2 Jun 2003 05:25	60°47.086'N	5°15.955'W	830 m	Stilli	HYDR	Rösk-01	20 min
03340043	2 Jun 2003 06:26	60°43.039'N	5°06.013'W	917 m	04 m/s E	HYDR	Rösk-01	22 min
03340044	2 Jun 2003 07:37	60°38.030'N	4°54.126'W	1025 m	04 m/s E	HYDR	Rösk-01	26 min
03340045	2 Jun 2003 08:42	60°35.043'N	4°45.003'W	1093 m	04 m/s E	HYDR	Rösk-01	27 min

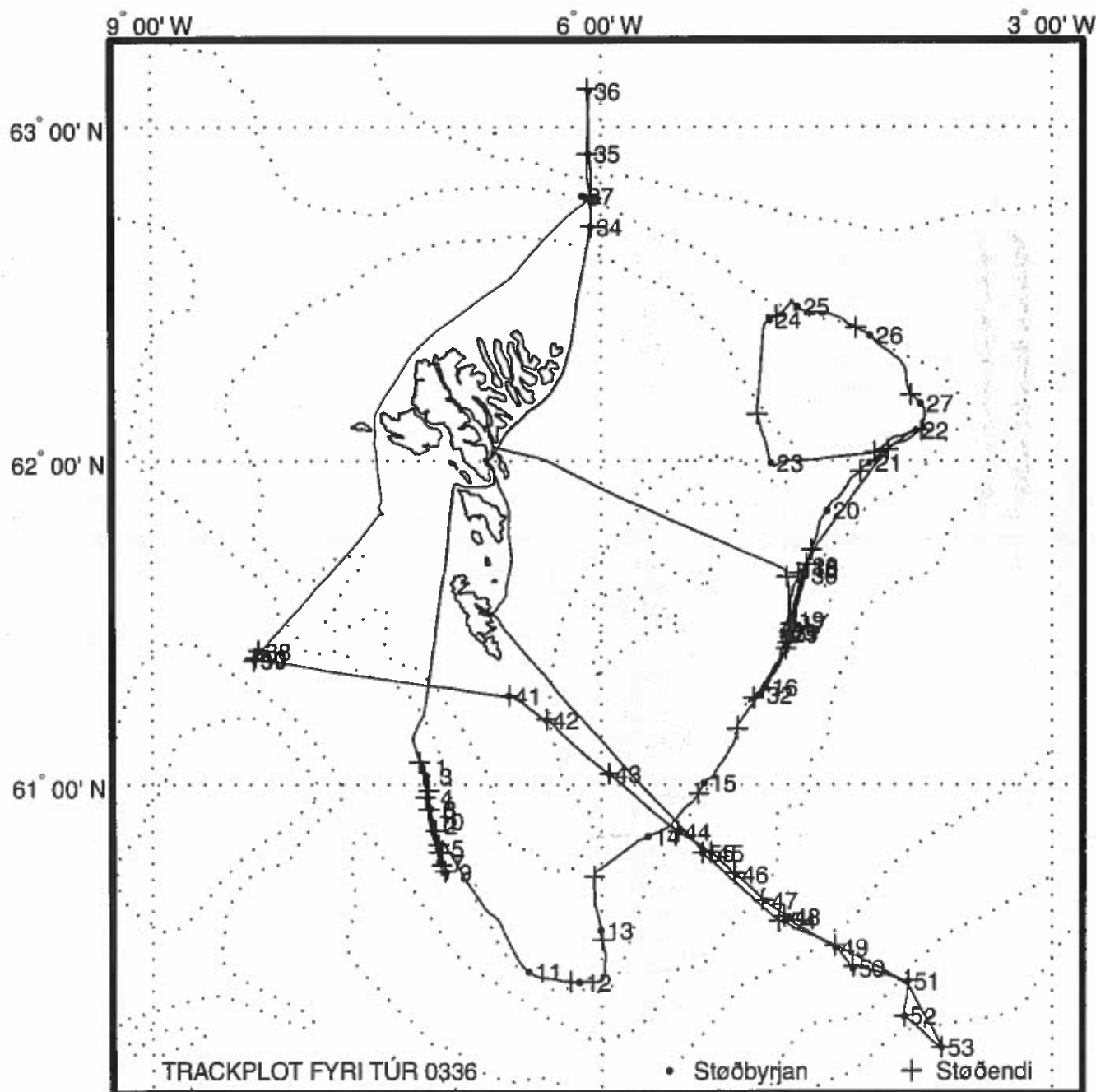
Rösk-01: CTD, Rosetta, Fluorimetur, Ljósámatning



Staðdata fyri túr: 0336

Stað nr.	Byrjanartíð	Breidd	Longd	Botnd.	Vindur	Slag	Reiðsk.	Skeið
03360041	16 Jun 2003 09:02	61°16.609'N	6°36.950'W	103 m	04 m/s SE	HYDR	Rösk-05	4 min
03360042	16 Jun 2003 10:00	61°12.137'N	6°21.857'W	236 m	04 m/s SE	HYDR	Rösk-05	7 min
03360043	16 Jun 2003 11:41	61°02.057'N	5°56.911'W	277 m	03 m/s SE	HYDR	Rösk-05	7 min
03360044	16 Jun 2003 13:27	60°51.038'N	5°28.951'W	594 m	04 m/s SE	HYDR	Rösk-05	14 min
03360045	16 Jun 2003 14:32	60°47.070'N	5°15.889'W	829 m	04 m/s SE	HYDR	Rösk-05	20 min
03360046	16 Jun 2003 15:35	60°43.065'N	5°05.948'W	914 m	04 m/s SE	HYDR	Rösk-05	22 min
03360047	16 Jun 2003 16:54	60°38.053'N	4°54.085'W	1023 m	06 m/s SE	HYDR	Rösk-05	25 min
03360048	16 Jun 2003 18:02	60°34.969'N	4°45.059'W	1091 m	06 m/s SE	HYDR	Rösk-05	28 min
03360049	16 Jun 2003 19:52	60°29.132'N	4°25.851'W	998 m	10 m/s SE	HYDR	Rösk-05	26 min
03360050	16 Jun 2003 20:57	60°25.163'N	4°18.948'W	667 m	10 m/s SE	HYDR	Rösk-05	17 min
03360051	16 Jun 2003 22:20	60°22.731'N	3°57.315'W	396 m	10 m/s SE	HYDR	Rösk-05	10 min
03360052	16 Jun 2003 23:16	60°16.050'N	3°58.772'W	199 m	10 m/s SE	HYDR	Rösk-05	5 min
03360053	17 Jun 2003 00:20	60°10.096'N	3°43.926'W	146 m	10 m/s SE	HYDR	Rösk-05	3 min

Rösk-05: CTD, Rosetta, Fluorimetrur, LjósmaTING



Stoð nr.	Byrjanartíð	Breidd	Longd	Botnd.	Vindur	Slag	Reiðsk.	Skeið
03440002	20 Jun 2003 06:32	61°51.400'N	6°32.100'W	61 m	12 m/s NW	HYDR	Rösk-02	2 min
03440004	20 Jun 2003 07:51	61°53.916'N	6°27.238'W	84 m	12 m/s NW	HYDR	Rösk-02	3 min
03440008	20 Jun 2003 10:51	62°02.443'N	6°32.057'W	63 m	08 m/s NW	HYDR	Rösk-02	3 min
03440011	20 Jun 2003 13:07	62°08.993'N	6°23.129'W	78 m	08 m/s NW	HYDR	Rösk-02	3 min
03440017	21 Jun 2003 06:20	61°51.892'N	5°44.978'W	301 m	08 m/s NW	HYDR	Rösk-02	8 min
03440019	21 Jun 2003 07:43	61°50.520'N	5°58.831'W	173 m	08 m/s NW	HYDR	Rösk-02	5 min
03440021	21 Jun 2003 09:11	61°47.585'N	6°16.121'W	96 m	08 m/s NW	HYDR	Rösk-02	3 min
03440025	21 Jun 2003 12:41	61°38.399'N	6°46.735'W	73 m	04 m/s NW	HYDR	Rösk-02	2 min
03440029	21 Jun 2003 16:07	61°30.238'N	6°27.617'W	125 m	04 m/s NW	HYDR	Rösk-02	4 min
03440031	21 Jun 2003 17:13	61°28.643'N	6°34.604'W	91 m	04 m/s NW	HYDR	Rösk-02	3 min
03440033	22 Jun 2003 06:28	61°02.155'N	6°39.503'W	151 m	Stilli	HYDR	Rösk-02	6 min
03440035	22 Jun 2003 08:21	61°11.891'N	6°36.011'W	124 m	Stilli	HYDR	Rösk-02	4 min
03440037	22 Jun 2003 09:51	61°16.256'N	6°27.145'W	176 m	Stilli	HYDR	Rösk-02	5 min
03440039	22 Jun 2003 11:33	61°23.233'N	6°28.187'W	160 m	Stilli	HYDR	Rösk-02	4 min
03440041	22 Jun 2003 12:42	61°20.195'N	6°33.982'W	104 m	Stilli	HYDR	Rösk-02	4 min
03440046	22 Jun 2003 17:19	61°28.436'N	7°21.143'W	175 m	03 m/s E	HYDR	Rösk-02	8 min
03440050	23 Jun 2003 08:05	61°29.026'N	7°03.648'W	103 m	10 m/s NE	HYDR	Rösk-02	4 min
03440052	23 Jun 2003 09:13	61°31.904'N	6°58.971'W	71 m	10 m/s NE	HYDR	Rösk-02	2 min
03440057	23 Jun 2003 13:30	61°49.808'N	6°58.830'W	81 m	04 m/s NE	HYDR	Rösk-02	5 min
03440061	23 Jun 2003 16:44	61°56.411'N	7°12.175'W	97 m	Stilli	HYDR	Rösk-02	3 min
03440063	23 Jun 2003 17:54	61°59.148'N	7°03.538'W	81 m	Stilli	HYDR	Rösk-02	2 min
03440065	24 Jun 2003 06:18	62°12.193'N	5°45.700'W	202 m	Stilli	HYDR	Rösk-02	7 min
03440067	24 Jun 2003 07:33	62°12.279'N	5°56.544'W	136 m	Stilli	HYDR	Rösk-02	4 min
03440069	24 Jun 2003 08:41	62°12.775'N	6°06.003'W	102 m	Stilli	HYDR	Rösk-02	3 min
03440071	24 Jun 2003 09:52	62°11.669'N	6°16.298'W	82 m	Stilli	HYDR	Rösk-02	3 min
03440074	24 Jun 2003 12:02	62°18.806'N	6°08.206'W	82 m	Stilli	HYDR	Rösk-02	2 min
03440076	24 Jun 2003 13:09	62°22.306'N	6°11.713'W	77 m	Stilli	HYDR	Rösk-02	2 min
03440078	24 Jun 2003 14:12	62°24.571'N	6°06.479'W	92 m	Stilli	HYDR	Rösk-02	3 min
03440080	24 Jun 2003 15:34	62°29.629'N	5°57.408'W	140 m	Stilli	HYDR	Rösk-02	4 min
03440086	25 Jun 2003 08:30	62°25.900'N	6°43.800'W	94 m	10 m/s S	HYDR	Rösk-02	3 min
03440088	25 Jun 2003 09:33	62°23.766'N	6°46.490'W	92 m	10 m/s S	HYDR	Rösk-02	3 min
03440094	25 Jun 2003 15:03	62°33.655'N	6°51.530'W	118 m	10 m/s S	HYDR	Rösk-02	3 min
03440096	25 Jun 2003 16:11	62°38.503'N	6°49.580'W	182 m	10 m/s S	HYDR	Rösk-02	5 min
03440098	25 Jun 2003 17:21	62°43.521'N	6°49.096'W	196 m	10 m/s S	HYDR	Rösk-02	5 min
03440100	26 Jun 2003 06:19	62°36.368'N	7°48.725'W	222 m	08 m/s SSE	HYDR	Rösk-02	6 min
03440102	26 Jun 2003 07:29	62°32.144'N	7°45.950'W	177 m	08 m/s SSE	HYDR	Rösk-02	5 min
03440104	26 Jun 2003 08:48	62°28.801'N	7°33.485'W	108 m	08 m/s SSE	HYDR	Rösk-02	4 min
03440107	26 Jun 2003 10:55	62°20.098'N	7°23.707'W	98 m	Stilli	HYDR	Rösk-02	3 min
03440109	26 Jun 2003 11:59	62°17.720'N	7°18.465'W	90 m	Stilli	HYDR	Rösk-02	4 min
03440112	26 Jun 2003 14:08	62°10.382'N	7°28.436'W	81 m	03 m/s S	HYDR	Rösk-02	9 min
03440115	26 Jun 2003 16:17	62°14.776'N	7°35.392'W	100 m	03 m/s S	HYDR	Rösk-02	3 min
03440120	27 Jun 2003 08:42	62°13.137'N	7°57.109'W	104 m	12 m/s SE	HYDR	Rösk-02	3 min
03440122	27 Jun 2003 10:15	62°10.974'N	8°13.476'W	119 m	12 m/s SE	HYDR	Rösk-02	4 min
03440124	27 Jun 2003 11:31	62°07.940'N	8°23.167'W	139 m	12 m/s SE	HYDR	Rösk-02	4 min
03440131	28 Jun 2003 06:22	61°39.406'N	8°13.979'W	185 m	10 m/s SE	HYDR	Rösk-02	5 min
03440133	28 Jun 2003 07:51	61°43.513'N	7°58.303'W	187 m	12 m/s SE	HYDR	Rösk-02	5 min
03440135	28 Jun 2003 09:13	61°47.889'N	7°46.048'W	166 m	12 m/s SE	HYDR	Rösk-02	5 min
03440137	28 Jun 2003 10:34	61°49.308'N	7°33.258'W	144 m	12 m/s SE	HYDR	Rösk-02	4 min
03440139	28 Jun 2003 11:57	61°51.368'N	7°21.757'W	123 m	12 m/s SE	HYDR	Rösk-02	4 min
03440140	29 Jun 2003 05:25	61°15.056'N	8°30.050'W	208 m	07 m/s ESE	HYDR	Rösk-02	5 min
03440142	29 Jun 2003 07:01	61°07.618'N	8°28.621'W	103 m	07 m/s ESE	HYDR	Rösk-02	3 min
03440144	29 Jun 2003 08:28	61°08.023'N	8°12.971'W	114 m	07 m/s ESE	HYDR	Rösk-02	3 min
03440146	29 Jun 2003 10:02	61°04.092'N	7°56.719'W	240 m	07 m/s ESE	HYDR	Rösk-02	6 min
03440148	29 Jun 2003 11:31	61°01.475'N	8°12.535'W	121 m	07 m/s ESE	HYDR	Rösk-02	4 min
03440150	29 Jun 2003 12:55	61°01.006'N	8°26.076'W	106 m	07 m/s ESE	HYDR	Rösk-02	3 min
03440152	29 Jun 2003 14:23	60°59.499'N	8°41.658'W	98 m	05 m/s ESE	HYDR	Rösk-02	3 min
03440154	29 Jun 2003 15:47	61°07.289'N	8°43.519'W	131 m	04 m/s E	HYDR	Rösk-02	5 min
03440156	29 Jun 2003 17:21	61°13.544'N	8°58.988'W	307 m	04 m/s E	HYDR	Rösk-02	14 min
03440157	30 Jun 2003 05:25	60°59.256'N	8°57.793'W	127 m	04 m/s NE	HYDR	Rösk-02	3 min
03440159	30 Jun 2003 06:55	60°52.315'N	8°56.051'W	106 m	04 m/s NE	HYDR	Rösk-02	4 min
03440161	30 Jun 2003 08:21	60°51.053'N	9°10.606'W	130 m	04 m/s NE	HYDR	Rösk-02	3 min
03440163	30 Jun 2003 10:01	60°42.981'N	9°24.085'W	269 m	04 m/s NE	HYDR	Rösk-02	8 min
03440165	30 Jun 2003 11:29	60°44.552'N	9°09.077'W	133 m	04 m/s NE	HYDR	Rösk-02	4 min
03440167	30 Jun 2003 12:54	60°44.952'N	8°54.333'W	122 m	04 m/s NE	HYDR	Rösk-02	3 min
03440169	30 Jun 2003 14:14	60°37.722'N	8°52.893'W	160 m	04 m/s NE	HYDR	Rösk-02	4 min
03440171	30 Jun 2003 15:32	60°37.256'N	9°07.669'W	156 m	04 m/s NE	HYDR	Rösk-02	4 min
03440173	30 Jun 2003 17:14	60°27.980'N	9°23.143'W	350 m	04 m/s NE	HYDR	Rösk-02	9 min
03440174	1 Jul 2003 05:23	60°46.402'N	8°38.366'W	171 m	03 m/s E	HYDR	Rösk-02	5 min
03440176	1 Jul 2003 06:38	60°53.104'N	8°39.277'W	136 m	03 m/s E	HYDR	Rösk-02	4 min
03440178	1 Jul 2003 08:01	60°54.106'N	8°24.869'W	130 m	03 m/s E	HYDR	Rösk-02	4 min
03440180	1 Jul 2003 09:23	60°53.887'N	8°09.959'W	197 m	03 m/s E	HYDR	Rösk-02	6 min
03440182	1 Jul 2003 11:11	60°46.970'N	7°56.234'W	932 m	03 m/s E	HYDR	Rösk-02	21 min
03440183	1 Jul 2003 14:20	61°16.000'N	7°59.900'W	880 m	04 m/s NNE	HYDR	Rösk-02	22 min
03440184	1 Jul 2003 15:24	61°19.988'N	7°53.009'W	805 m	04 m/s NNE	HYDR	Rösk-02	18 min

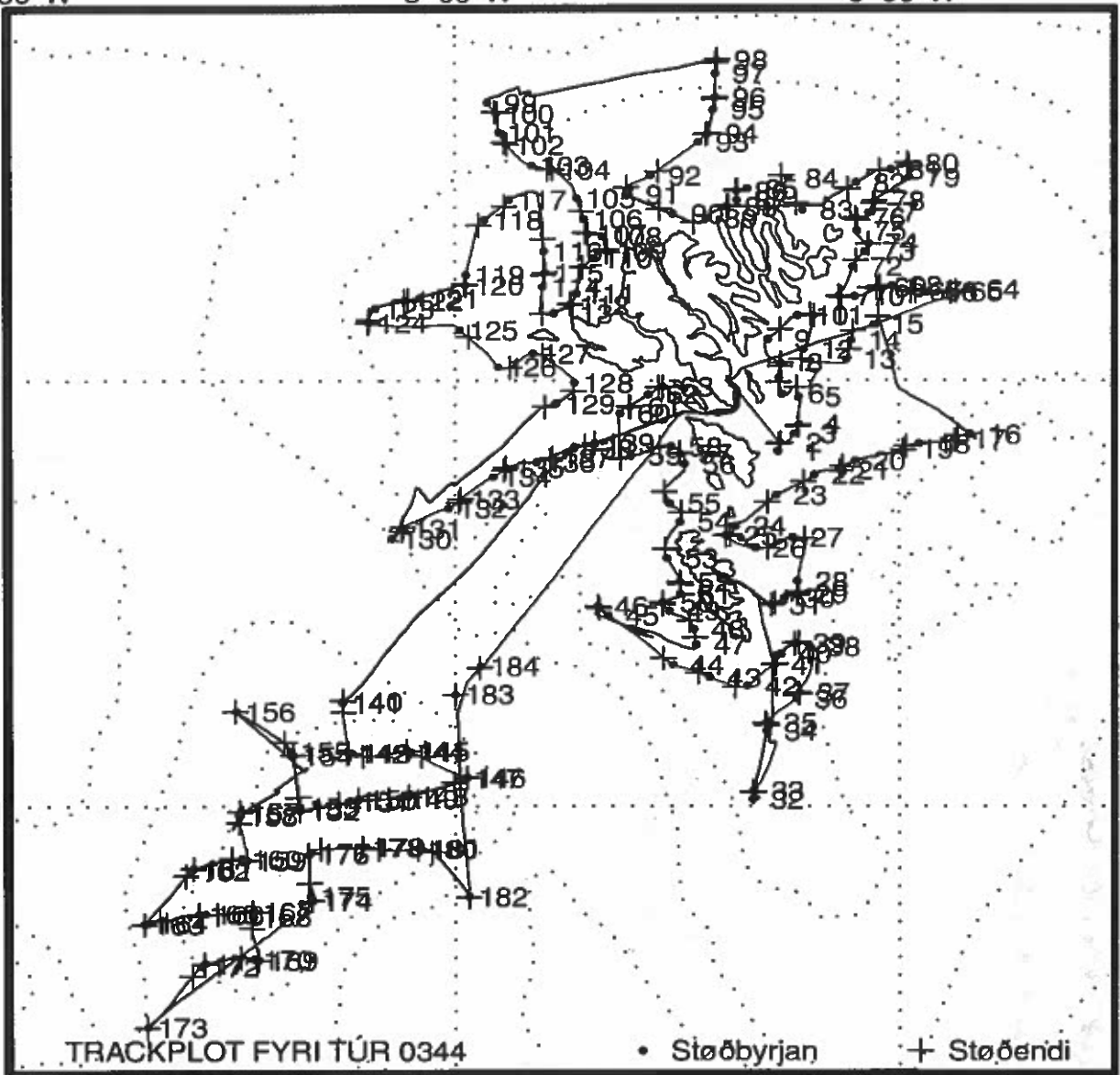
10° 00' W

8° 00' W

6° 00' W

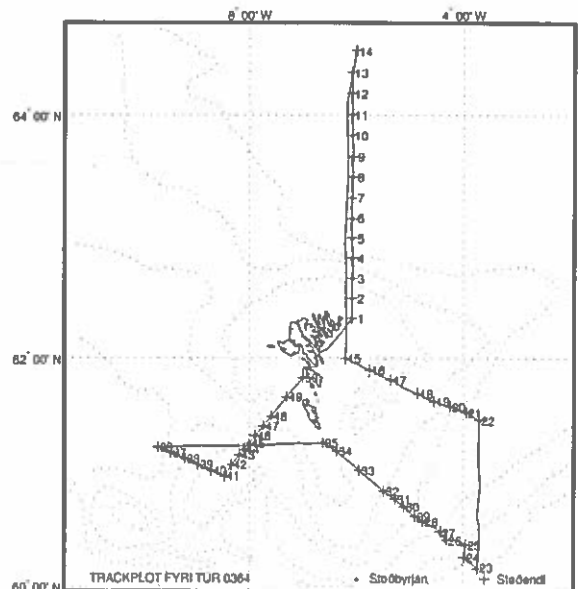
62° 00' N

61° 00' N



Stoð nr.	Byrjanartíð	Breidd	Longd	Botnd.	Vindur	Slag	Reiðsk.	Skeið
03640001	4 Sep 2003 14:21	62°20.117'N	6°05.000'W	86 m	11 m/s S	HYDR	Rösk-01	6 min
03640002	4 Sep 2003 15:28	62°30.154'N	6°04.914'W	117 m	12 m/s S	HYDR	Rösk-01	5 min
03640003	4 Sep 2003 16:41	62°40.076'N	6°04.910'W	221 m	15 m/s SSW	HYDR	Rösk-01	9 min
03640004	4 Sep 2003 20:41	62°50.084'N	6°04.916'W	560 m	15 m/s SSW	HYDR	Rösk-01	14 min
03640005	4 Sep 2003 21:56	62°59.912'N	6°05.063'W	1648 m	15 m/s SSW	HYDR	Rösk-01	35 min
03640006	4 Sep 2003 23:55	63°09.944'N	6°05.021'W	1941 m	15 m/s SW	HYDR	Rösk-01	34 min
03640007	5 Sep 2003 01:54	63°19.980'N	6°04.956'W	1737 m	12 m/s SW	HYDR	Rösk-01	35 min
03640008	5 Sep 2003 03:39	63°30.025'N	6°04.892'W	1830 m	06 m/s SW	HYDR	Rösk-01	35 min
03640009	5 Sep 2003 05:32	63°39.881'N	6°04.827'W	2173 m	06 m/s SW	HYDR	Rösk-01	36 min
03640010	5 Sep 2003 07:15	63°50.080'N	6°04.824'W	2911 m	06 m/s SW	HYDR	Rösk-01	36 min
03640011	5 Sep 2003 08:58	64°00.083'N	6°04.991'W	3438 m	10 m/s S	HYDR	Rösk-01	37 min
03640012	5 Sep 2003 10:38	64°10.053'N	6°05.021'W	3204 m	10 m/s S	HYDR	Rösk-01	36 min
03640013	5 Sep 2003 12:16	64°20.063'N	6°04.924'W	3369 m	10 m/s S	HYDR	Rösk-01	36 min
03640014	5 Sep 2003 13:55	64°30.068'N	5°59.930'W	3293 m	10 m/s S	HYDR	Rösk-01	60 min
03640015	6 Sep 2003 07:59	61°59.902'N	6°12.041'W	126 m	05 m/s SW	HYDR	Rösk-01	4 min
03640016	6 Sep 2003 10:52	61°53.992'N	5°45.128'W	290 m	05 m/s SW	HYDR	Rösk-01	7 min
03640017	6 Sep 2003 13:31	61°48.951'N	5°21.064'W	178 m	05 m/s SW	HYDR	Rösk-01	4 min
03640018	6 Sep 2003 16:30	61°41.939'N	4°51.049'W	233 m	05 m/s SW	HYDR	Rösk-01	7 min
03640019	6 Sep 2003 17:37	61°37.953'N	4°32.875'W	552 m	08 m/s SW	HYDR	Rösk-01	13 min
03640020	6 Sep 2003 18:50	61°35.093'N	4°15.044'W	985 m	08 m/s SW	HYDR	Rösk-01	25 min
03640021	6 Sep 2003 20:10	61°32.094'N	3°57.033'W	1224 m	08 m/s SW	HYDR	Rösk-01	31 min
03640022	6 Sep 2003 21:31	61°28.079'N	3°42.184'W	1232 m	08 m/s SW	HYDR	Rösk-01	31 min
03640023	7 Sep 2003 04:54	60°09.986'N	3°44.124'W	147 m	05 m/s SW	HYDR	Rösk-01	4 min
03640024	7 Sep 2003 06:09	60°16.084'N	3°58.976'W	201 m	05 m/s SW	HYDR	Rösk-01	5 min
03640025	7 Sep 2003 06:55	60°22.567'N	3°57.524'W	390 m	05 m/s SW	HYDR	Rösk-01	10 min
03640026	7 Sep 2003 08:24	60°25.096'N	4°19.060'W	668 m	05 m/s SW	HYDR	Rösk-01	16 min
03640027	7 Sep 2003 09:21	60°29.175'N	4°25.813'W	999 m	06 m/s S	HYDR	Rösk-01	25 min
03640028	7 Sep 2003 11:00	60°34.987'N	4°45.185'W	1094 m	06 m/s S	HYDR	Rösk-01	28 min
03640029	7 Sep 2003 12:11	60°38.005'N	4°54.057'W	1028 m	06 m/s S	HYDR	Rösk-01	25 min
03640030	7 Sep 2003 13:38	60°42.987'N	5°06.088'W	918 m	06 m/s S	HYDR	Rösk-01	22 min
03640031	7 Sep 2003 14:44	60°47.009'N	5°16.067'W	832 m	10 m/s S	HYDR	Rösk-01	20 min
03640032	7 Sep 2003 15:55	60°51.064'N	5°29.017'W	592 m	10 m/s S	HYDR	Rösk-01	14 min
03640033	7 Sep 2003 17:55	61°02.015'N	5°57.021'W	279 m	10 m/s S	HYDR	Rösk-01	7 min
03640034	7 Sep 2003 19:46	61°12.079'N	6°21.934'W	234 m	10 m/s S	HYDR	Rösk-01	6 min
03640035	7 Sep 2003 20:56	61°16.342'N	6°37.420'W	106 m	10 m/s S	HYDR	Rösk-01	3 min
03640036	8 Sep 2003 05:50	61°14.071'N	9°43.005'W	1043 m	05 m/s S	HYDR	Rösk-01	25 min
03640037	8 Sep 2003 07:08	61°11.119'N	9°27.987'W	725 m	06 m/s SSW	HYDR	Rösk-01	18 min
03640038	8 Sep 2003 08:13	61°08.047'N	9°12.868'W	381 m	08 m/s S	HYDR	Rösk-01	10 min
03640039	8 Sep 2003 09:11	61°05.020'N	8°57.887'W	182 m	08 m/s S	HYDR	Rösk-01	5 min
03640040	8 Sep 2003 10:05	61°02.030'N	8°42.951'W	102 m	08 m/s S	HYDR	Rösk-01	3 min
03640041	8 Sep 2003 10:55	60°59.069'N	8°27.998'W	113 m	08 m/s S	HYDR	Rösk-01	4 min
03640042	8 Sep 2003 11:53	61°05.007'N	8°20.053'W	99 m	05 m/s S	HYDR	Rösk-01	4 min
03640043	8 Sep 2003 12:46	61°10.019'N	8°11.056'W	133 m	05 m/s S	HYDR	Rösk-01	4 min
03640044	8 Sep 2003 13:20	61°13.080'N	8°06.058'W	456 m	05 m/s SE	HYDR	Rösk-01	11 min
03640045	8 Sep 2003 14:01	61°16.037'N	8°00.027'W	886 m	04 m/s SE	HYDR	Rösk-01	22 min
03640046	8 Sep 2003 15:00	61°20.080'N	7°52.991'W	912 m	04 m/s SE	HYDR	Rösk-01	19 min
03640047	8 Sep 2003 16:03	61°25.134'N	7°44.057'W	349 m	04 m/s SE	HYDR	Rösk-01	9 min
03640048	8 Sep 2003 16:57	61°30.115'N	7°35.043'W	240 m	04 m/s SE	HYDR	Rösk-01	7 min
03640049	8 Sep 2003 18:14	61°40.158'N	7°18.043'W	130 m	04 m/s SE	HYDR	Rösk-01	4 min
03640050	8 Sep 2003 19:35	61°50.023'N	7°00.127'W	79 m	04 m/s SE	HYDR	Rösk-01	3 min

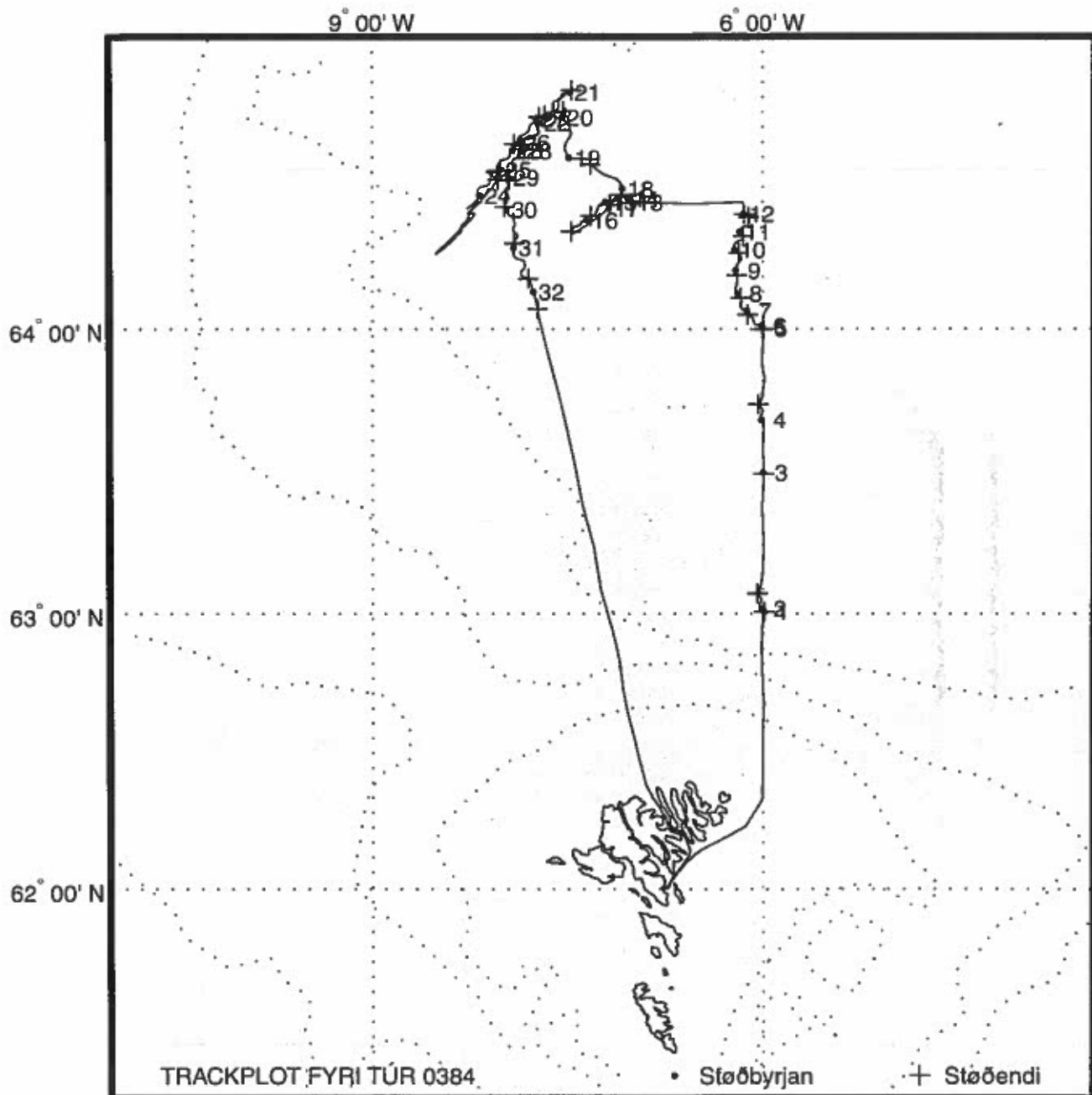
Rösk-01: CTD, Rosetta, Fluorimetur, Ljós máting



Staðdata fyri túr: 0384

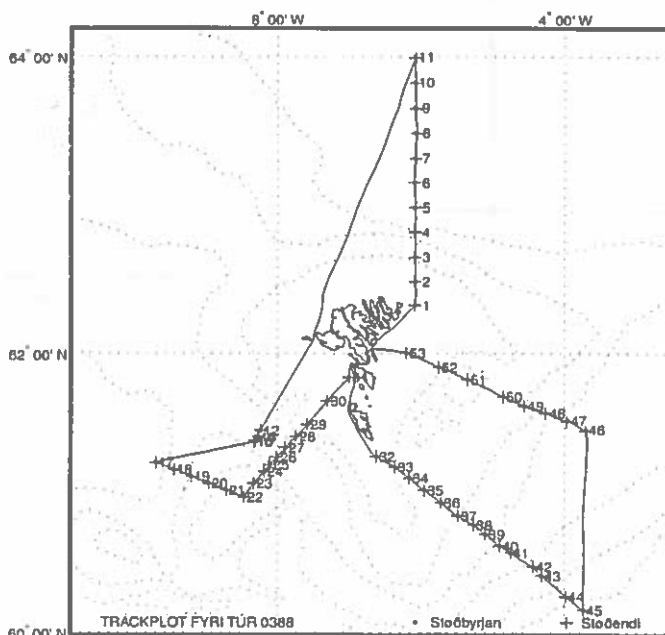
Stað nr.	Byrjanartíð	Breidd	Longd	Botnd.	Vindur	Slag	Reiðsk.	Skeið
03840001	24 Okt 2003 07:30	63°00.541'N	5°59.589'W	1655 m	14 m/s NW	HYDR	Røsk-01	9 min
03840003	24 Okt 2003 13:39	63°30.021'N	5°59.972'W	1837 m	15 m/s NW	HYDR	Røsk-01	14 min
03840005	24 Okt 2003 21:03	64°00.089'N	6°00.035'W	3468 m	15 m/s NW	HYDR	Røsk-01	13 min
03840012	25 Okt 2003 09:28	64°23.606'N	6°08.857'W	3350 m	10 m/s NNW	HYDR	Røsk-01	14 min
03840013	25 Okt 2003 12:58	64°25.903'N	7°00.239'W	2077 m	10 m/s NNW	HYDR	Røsk-01	13 min

Røsk-01: CTD, Rosetta, Fluorimetur, Ljós máting



Stað nr.	Byrjanartíð	Breidd	Longd	Botnd.	Vindur	Slag	Reiðsk.	Skeið
03880001	31 Okt 2003 00:20	62°19.976'N	6°04.993'W	86 m	15 m/s N	HYDR	Rðsk-01	4 min
03880002	31 Okt 2003 02:05	62°29.845'N	6°04.804'W	117 m	15 m/s N	HYDR	Rðsk-01	4 min
03880003	31 Okt 2003 03:49	62°39.866'N	6°04.832'W	182 m	15 m/s N	HYDR	Rðsk-01	6 min
03880004	31 Okt 2003 05:26	62°49.894'N	6°04.953'W	550 m	15 m/s N	HYDR	Rðsk-01	13 min
03880005	31 Okt 2003 06:53	62°59.954'N	6°04.886'W	1678 m	10 m/s N	HYDR	Rðsk-01	34 min
03880006	31 Okt 2003 08:33	63°10.040'N	6°05.179'W	1934 m	10 m/s N	HYDR	Rðsk-01	33 min
03880007	31 Okt 2003 10:15	63°19.940'N	6°04.884'W	1728 m	12 m/s NW	HYDR	Rðsk-01	37 min
03880008	31 Okt 2003 12:09	63°29.945'N	6°04.639'W	1822 m	10 m/s NW	HYDR	Rðsk-01	38 min
03880009	31 Okt 2003 14:03	63°39.958'N	6°04.910'W	2150 m	10 m/s NW	HYDR	Rðsk-01	36 min
03880010	31 Okt 2003 15:55	63°50.021'N	6°04.832'W	2900 m	10 m/s NW	HYDR	Rðsk-01	36 min
03880011	31 Okt 2003 17:48	63°59.987'N	6°04.975'W	3439 m	10 m/s W	HYDR	Rðsk-01	37 min
03880013	1 Nov 2003 11:29	61°24.872'N	8°16.729'W	829 m	05 m/s NW	HYDR	Rðsk-01	20 min
03880017	1 Nov 2003 17:45	61°14.051'N	9°43.316'W	1040 m	04 m/s E	HYDR	Rðsk-01	25 min
03880018	1 Nov 2003 19:02	61°11.110'N	9°27.989'W	725 m	08 m/s ESE	HYDR	Rðsk-01	18 min
03880019	1 Nov 2003 20:12	61°08.118'N	9°13.117'W	385 m	08 m/s ESE	HYDR	Rðsk-01	9 min
03880020	1 Nov 2003 21:12	61°05.069'N	8°58.033'W	184 m	10 m/s ESE	HYDR	Rðsk-01	4 min
03880021	1 Nov 2003 22:16	61°02.119'N	8°43.052'W	103 m	12 m/s E	HYDR	Rðsk-01	3 min
03880022	1 Nov 2003 23:15	60°59.119'N	8°28.066'W	113 m	12 m/s E	HYDR	Rðsk-01	4 min
03880023	2 Nov 2003 00:06	61°05.070'N	8°20.057'W	101 m	13 m/s E	HYDR	Rðsk-01	3 min
03880024	2 Nov 2003 00:55	61°10.052'N	8°10.940'W	137 m	13 m/s E	HYDR	Rðsk-01	4 min
03880025	2 Nov 2003 01:29	61°13.019'N	8°06.096'W	455 m	13 m/s E	HYDR	Rðsk-01	11 min
03880026	2 Nov 2003 02:18	61°16.136'N	8°00.064'W	883 m	13 m/s E	HYDR	Rðsk-01	25 min
03880027	2 Nov 2003 03:29	61°20.162'N	7°53.156'W	809 m	13 m/s E	HYDR	Rðsk-01	22 min
03880028	2 Nov 2003 04:45	61°25.069'N	7°44.120'W	354 m	15 m/s E	HYDR	Rðsk-01	10 min
03880029	2 Nov 2003 05:51	61°30.071'N	7°35.047'W	240 m	15 m/s E	HYDR	Rðsk-01	6 min
03880030	2 Nov 2003 07:33	61°40.032'N	7°18.140'W	130 m	15 m/s E	HYDR	Rðsk-01	4 min
03880031	2 Nov 2003 09:15	61°50.033'N	7°00.107'W	80 m	15 m/s E	HYDR	Rðsk-01	3 min
03880032	2 Nov 2003 17:12	61°16.567'N	6°37.438'W	102 m	05 m/s E	HYDR	Rðsk-01	3 min
03880033	2 Nov 2003 18:21	61°12.172'N	6°21.940'W	235 m	05 m/s E	HYDR	Rðsk-01	6 min
03880034	2 Nov 2003 19:17	61°07.371'N	6°09.470'W	248 m	05 m/s E	HYDR	Rðsk-01	6 min
03880035	2 Nov 2003 20:26	61°02.069'N	5°57.094'W	277 m	05 m/s E	HYDR	Rðsk-01	7 min
03880036	2 Nov 2003 21:38	60°56.759'N	5°42.935'W	340 m	05 m/s E	HYDR	Rðsk-01	8 min
03880037	2 Nov 2003 22:46	60°51.056'N	5°29.089'W	590 m	05 m/s E	HYDR	Rðsk-01	14 min
03880038	2 Nov 2003 23:48	60°47.087'N	5°16.017'W	827 m	04 m/s SE	HYDR	Rðsk-01	20 min
03880039	3 Nov 2003 00:51	60°43.059'N	5°06.005'W	912 m	04 m/s SE	HYDR	Rðsk-01	21 min
03880040	3 Nov 2003 02:05	60°38.058'N	4°54.031'W	1022 m	04 m/s SE	HYDR	Rðsk-01	24 min
03880041	3 Nov 2003 03:16	60°35.040'N	4°45.078'W	1088 m	04 m/s SE	HYDR	Rðsk-01	27 min
03880042	3 Nov 2003 04:57	60°29.098'N	4°25.916'W	994 m	02 m/s SW	HYDR	Rðsk-01	24 min
03880043	3 Nov 2003 06:03	60°25.091'N	4°18.964'W	665 m	02 m/s SW	HYDR	Rðsk-01	16 min
03880044	3 Nov 2003 07:37	60°16.045'N	3°58.957'W	200 m	05 m/s W	HYDR	Rðsk-01	5 min
03880045	3 Nov 2003 08:43	60°10.061'N	3°44.054'W	146 m	05 m/s NW	HYDR	Rðsk-01	4 min
03880046	3 Nov 2003 16:32	61°28.020'N	3°42.118'W	1237 m	15 m/s NW	HYDR	Rðsk-01	32 min
03880047	3 Nov 2003 18:27	61°32.006'N	3°57.205'W	1227 m	15 m/s NW	HYDR	Rðsk-01	36 min
03880048	3 Nov 2003 20:29	61°35.047'N	4°15.176'W	982 m	15 m/s NW	HYDR	Rðsk-01	25 min
03880049	3 Nov 2003 22:19	61°38.096'N	4°33.130'W	540 m	15 m/s NW	HYDR	Rðsk-01	14 min
03880050	4 Nov 2003 00:04	61°42.038'N	4°51.080'W	231 m	10 m/s NW	HYDR	Rðsk-01	7 min
03880051	4 Nov 2003 02:17	61°49.081'N	5°21.076'W	177 m	05 m/s W	HYDR	Rðsk-01	5 min
03880052	4 Nov 2003 03:49	61°54.205'N	5°45.163'W	286 m	03 m/s S	HYDR	Rðsk-01	6 min
03880053	4 Nov 2003 05:23	62°00.202'N	6°12.071'W	124 m	03 m/s S	HYDR	Rðsk-01	4 min

Rðsk-01: CTD, Rosetta, Fluorimetur, Ljós máting



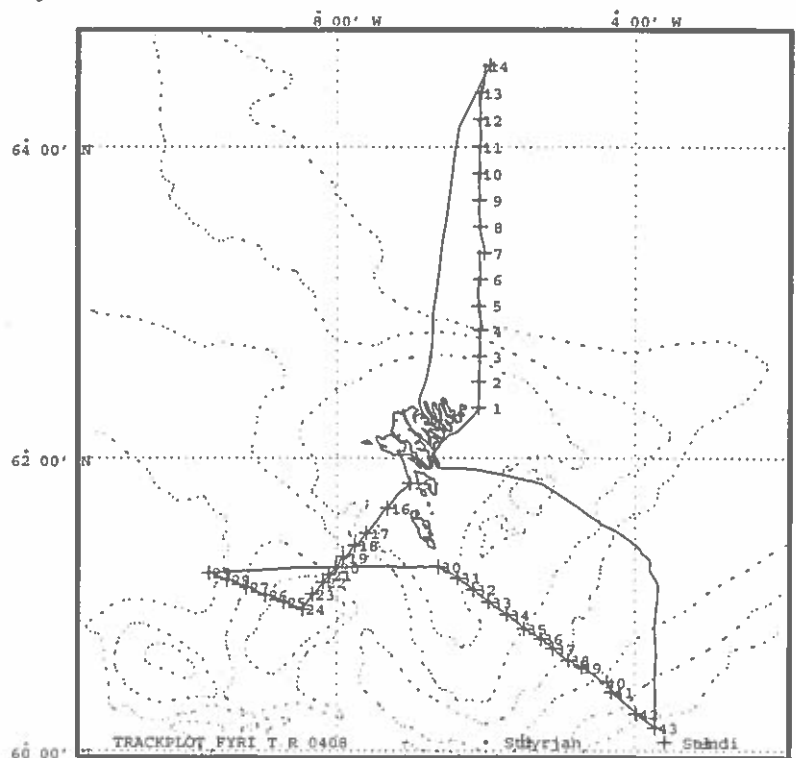
Hydrografi støðir 2004

Túmr.	Túrnavn	Tal av støðum	Sk. N	Sk. V	Sk. S	Sk. E
0408	Standard skurðir	43	x	x	x	
0424	Biologisk Oceanografi	60				
0428	Svartkjaftur/Hydrografi	123	x	x		x
0436	Standard skurðir	37		x	x	x
0444	Yngul/æti	74				
0448	Standard skurðir	14	x			
0464	Standard skurðir	52	x	x	x	x
0468	Føroyabanki	12				
0488	Laks	1				
0492	Standard skurðir	24	x	x		

Staðdata fyrri túr: 0408

Stað nr.	Byrjanartíð	Breidd	Longd	Botnd.	Vindur	Slag	Reiðsk.	Skeið
04080001	20 Feb 2004 03:16	62°20.039'N	6°05.162'W	85 m	10 m/s SW	HYDR	Rösk-01	6 min
04080002	20 Feb 2004 04:46	62°30.152'N	6°05.135'W	118 m	10 m/s SW	HYDR	Rösk-01	6 min
04080003	20 Feb 2004 05:57	62°40.089'N	6°04.968'W	220 m	10 m/s SW	HYDR	Rösk-01	6 min
04080004	20 Feb 2004 07:10	62°50.080'N	6°04.784'W	566 m	12 m/s SW	HYDR	Rösk-01	16 min
04080005	20 Feb 2004 08:34	63°00.037'N	6°05.198'W	1715 m	15 m/s SW	HYDR	Rösk-01	35 min
04080006	20 Feb 2004 10:32	63°09.953'N	6°04.996'W	1947 m	10 m/s SW	HYDR	Rösk-01	35 min
04080007	20 Feb 2004 13:58	63°20.074'N	6°04.609'W	1742 m	10 m/s W	HYDR	Rösk-01	78 min
04080008	20 Feb 2004 16:53	63°29.986'N	6°04.436'W	1839 m	10 m/s W	HYDR	Rösk-01	20 min
04080009	20 Feb 2004 18:24	63°40.062'N	6°05.138'W	2177 m	03 m/s W	HYDR	Rösk-01	33 min
04080010	20 Feb 2004 20:05	63°50.036'N	6°05.081'W	2400 m	03 m/s W	HYDR	Rösk-01	34 min
04080011	20 Feb 2004 21:43	64°00.040'N	6°04.955'W	3439 m	03 m/s W	HYDR	Rösk-01	34 min
04080012	20 Feb 2004 23:19	64°10.037'N	6°05.035'W	3000 m	04 m/s W	HYDR	Rösk-01	35 min
04080013	21 Feb 2004 00:59	64°20.081'N	6°04.885'W	3200 m	04 m/s W	HYDR	Rösk-01	38 min
04080014	21 Feb 2004 02:46	64°30.108'N	5°59.917'W	3295 m	04 m/s W	HYDR	Rösk-01	68 min
04080015	22 Feb 2004 02:38	61°49.970'N	7°00.331'W	79 m	15 m/s N	HYDR	Rösk-01	4 min
04080016	22 Feb 2004 04:12	61°39.997'N	7°18.293'W	130 m	15 m/s N	HYDR	Rösk-01	5 min
04080017	22 Feb 2004 05:43	61°30.017'N	7°35.536'W	245 m	15 m/s N	HYDR	Rösk-01	8 min
04080018	22 Feb 2004 06:37	61°25.090'N	7°44.594'W	373 m	15 m/s N	HYDR	Rösk-01	9 min
04080019	22 Feb 2004 07:31	61°20.068'N	7°53.398'W	812 m	15 m/s N	HYDR	Rösk-01	23 min
04080020	22 Feb 2004 08:31	61°16.059'N	8°00.150'W	890 m	15 m/s N	HYDR	Rösk-01	23 min
04080021	22 Feb 2004 09:26	61°13.023'N	8°06.151'W	455 m	15 m/s N	HYDR	Rösk-01	12 min
04080022	22 Feb 2004 10:10	61°10.058'N	8°11.073'W	137 m	15 m/s N	HYDR	Rösk-01	5 min
04080023	22 Feb 2004 11:02	61°05.043'N	8°19.978'W	100 m	15 m/s N	HYDR	Rösk-01	6 min
04080024	22 Feb 2004 11:53	60°58.988'N	8°28.091'W	114 m	15 m/s N	HYDR	Rösk-01	3 min
04080025	22 Feb 2004 13:01	61°02.012'N	8°43.114'W	102 m	15 m/s N	HYDR	Rösk-01	4 min
04080026	22 Feb 2004 13:59	61°04.917'N	8°58.048'W	182 m	06 m/s NW	HYDR	Rösk-01	5 min
04080027	22 Feb 2004 15:05	61°08.039'N	9°13.259'W	386 m	06 m/s NW	HYDR	Rösk-01	11 min
04080028	22 Feb 2004 16:07	61°11.020'N	9°28.285'W	729 m	06 m/s NW	HYDR	Rösk-01	12 min
04080029	22 Feb 2004 17:43	61°13.888'N	9°43.082'W	1042 m	08 m/s W	HYDR	Rösk-01	15 min
04080030	23 Feb 2004 01:47	61°16.283'N	6°37.711'W	104 m	02 m/s W	HYDR	Rösk-01	4 min
04080031	23 Feb 2004 02:40	61°11.901'N	6°21.898'W	233 m	02 m/s W	HYDR	Rösk-01	7 min
04080032	23 Feb 2004 03:35	61°07.200'N	6°09.403'W	252 m	02 m/s W	HYDR	Rösk-01	7 min
04080033	23 Feb 2004 04:32	61°02.042'N	5°57.085'W	279 m	05 m/s NW	HYDR	Rösk-01	8 min
04080034	23 Feb 2004 05:41	60°56.759'N	5°42.588'W	338 m	05 m/s NW	HYDR	Rösk-01	6 min
04080035	23 Feb 2004 06:41	60°51.023'N	5°29.015'W	591 m	05 m/s NW	HYDR	Rösk-01	14 min
04080036	23 Feb 2004 07:44	60°46.960'N	5°15.959'W	829 m	05 m/s NW	HYDR	Rösk-01	20 min
04080037	23 Feb 2004 09:03	60°42.922'N	5°06.039'W	915 m	12 m/s W	HYDR	Rösk-01	13 min
04080038	23 Feb 2004 10:10	60°38.027'N	4°53.957'W	1030 m	12 m/s W	HYDR	Rösk-01	30 min
04080039	23 Feb 2004 11:14	60°35.006'N	4°44.765'W	1095 m	13 m/s W	HYDR	Rösk-01	29 min
04080040	23 Feb 2004 12:43	60°28.974'N	4°25.504'W	992 m	13 m/s W	HYDR	Rösk-01	34 min
04080041	23 Feb 2004 13:48	60°25.036'N	4°18.824'W	661 m	13 m/s W	HYDR	Rösk-01	18 min
04080042	23 Feb 2004 15:25	60°15.855'N	3°59.063'W	194 m	13 m/s W	HYDR	Rösk-01	6 min
04080043	23 Feb 2004 16:28	60°10.039'N	3°43.772'W	148 m	15 m/s W	HYDR	Rösk-01	4 min

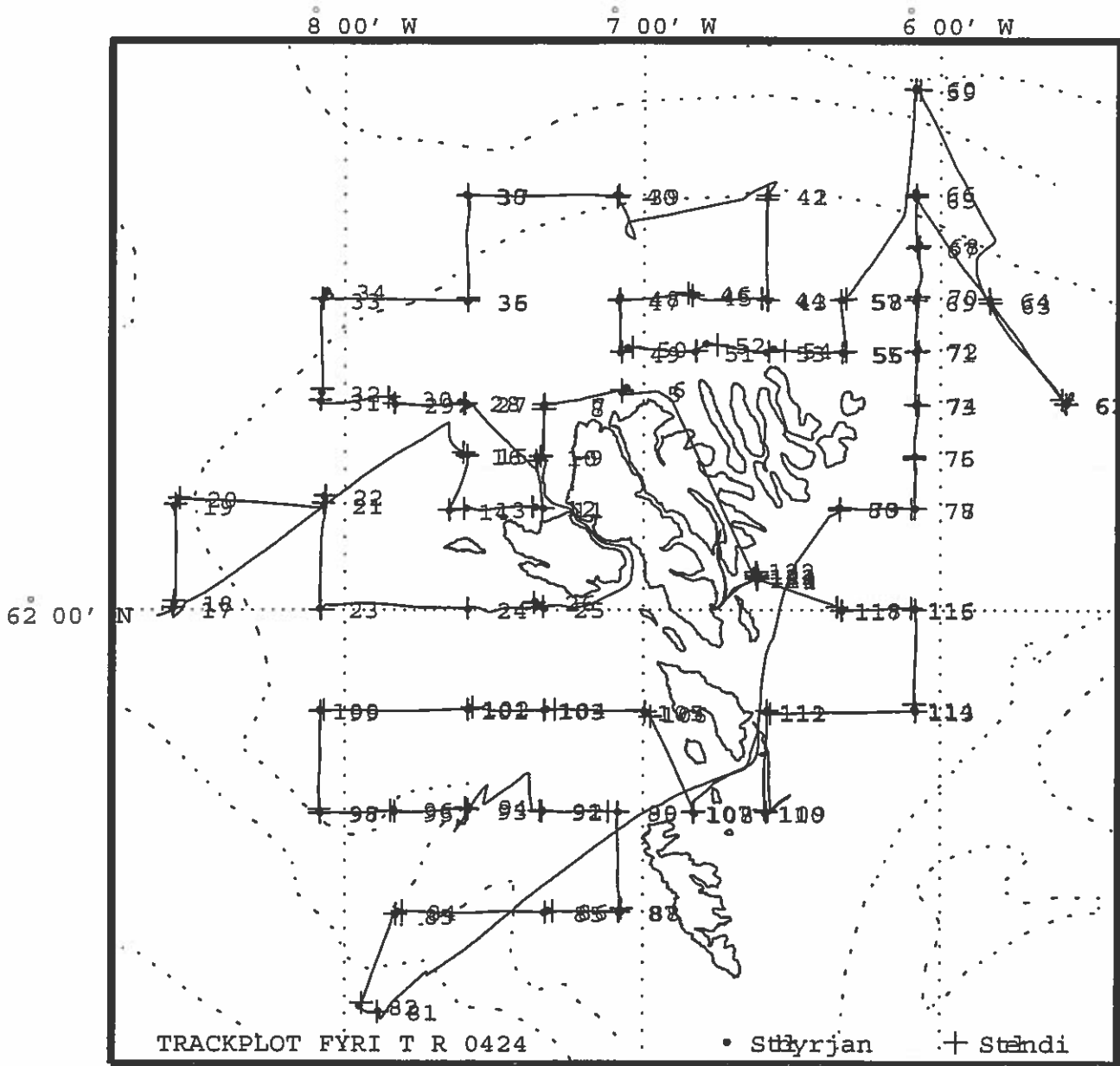
Rösk-01: CTD, Rosetta, Fluorimetrur, Ljósmatning



Staðdata fyri tús: 0424

Stað nr.	Byrjanartíð	Breidd	Longd	Botnd.	Vindur	Slag	Reiðsk.	Skeið
04240001	20 Apr 2004 06:30	62°02.970'N	6°37.004'W	59 m	17 m/s SE	HYDR	Rösk-01	10 min
04240005	20 Apr 2004 10:46	62°21.179'N	7°04.532'W	95 m	17 m/s SE	HYDR	Rösk-01	4 min
04240007	20 Apr 2004 12:20	62°20.008'N	7°19.863'W	96 m	06 m/s SE	HYDR	Rösk-01	4 min
04240009	20 Apr 2004 13:21	62°14.990'N	7°20.329'W	102 m	06 m/s SE	HYDR	Rösk-01	3 min
04240011	20 Apr 2004 14:24	62°09.929'N	7°20.059'W	66 m	06 m/s SE	HYDR	Rösk-01	3 min
04240013	20 Apr 2004 15:24	62°09.940'N	7°35.451'W	91 m	06 m/s SE	HYDR	Rösk-01	4 min
04240015	20 Apr 2004 16:48	62°15.161'N	7°35.141'W	100 m	06 m/s SE	HYDR	Rösk-01	3 min
04240017	21 Apr 2004 05:33	62°00.097'N	8°35.194'W	225 m	15 m/s ESE	HYDR	Rösk-01	13 min
04240019	21 Apr 2004 07:06	62°10.182'N	8°34.810'W	181 m	15 m/s ESE	HYDR	Rösk-01	6 min
04240021	21 Apr 2004 09:23	62°10.268'N	8°04.480'W	110 m	15 m/s ESE	HYDR	Rösk-01	5 min
04240023	21 Apr 2004 11:16	62°00.113'N	8°05.158'W	131 m	18 m/s SE	HYDR	Rösk-01	4 min
04240024	21 Apr 2004 14:11	62°00.093'N	7°35.059'W	106 m	20 m/s E	HYDR	Rösk-01	4 min
04240025	21 Apr 2004 16:03	62°00.142'N	7°19.889'W	86 m	15 m/s E	HYDR	Rösk-01	6 min
04240027	22 Apr 2004 05:35	62°20.096'N	7°35.462'W	102 m	06 m/s S	HYDR	Rösk-01	5 min
04240029	22 Apr 2004 07:15	62°20.040'N	7°49.940'W	116 m	06 m/s S	HYDR	Rösk-01	3 min
04240031	22 Apr 2004 08:36	62°20.309'N	8°05.021'W	119 m	09 m/s SSE	HYDR	Rösk-01	4 min
04240034	22 Apr 2004 12:19	62°30.157'N	8°04.919'W	195 m	09 m/s SSE	HYDR	Rösk-01	5 min
04240035	22 Apr 2004 13:55	62°29.993'N	7°35.110'W	115 m	04 m/s SE	HYDR	Rösk-01	4 min
04240037	22 Apr 2004 15:28	62°40.004'N	7°35.100'W	286 m	04 m/s SE	HYDR	Rösk-01	7 min
04240039	22 Apr 2004 17:23	62°40.030'N	7°05.018'W	169 m	04 m/s SE	HYDR	Rösk-01	4 min
04240041	23 Apr 2004 05:25	62°40.061'N	6°35.001'W	156 m	02 m/s S	HYDR	Rösk-01	5 min
04240043	23 Apr 2004 06:53	62°30.018'N	6°34.955'W	92 m	02 m/s S	HYDR	Rösk-01	3 min
04240045	23 Apr 2004 08:03	62°30.452'N	6°50.249'W	106 m	02 m/s S	HYDR	Rösk-01	4 min
04240047	23 Apr 2004 09:12	62°29.960'N	7°05.131'W	95 m	02 m/s S	HYDR	Rösk-01	4 min
04240049	23 Apr 2004 10:14	62°25.006'N	7°04.771'W	105 m	02 m/s S	HYDR	Rösk-01	5 min
04240051	23 Apr 2004 11:15	62°25.079'N	6°49.709'W	99 m	10 m/s S	HYDR	Rösk-01	4 min
04240053	23 Apr 2004 12:32	62°25.049'N	6°35.253'W	88 m	10 m/s S	HYDR	Rösk-01	3 min
04240055	23 Apr 2004 13:34	62°25.025'N	6°19.900'W	80 m	10 m/s S	HYDR	Rösk-01	3 min
04240057	23 Apr 2004 14:29	62°30.044'N	6°20.153'W	95 m	10 m/s S	HYDR	Rösk-01	3 min
04240059	23 Apr 2004 16:59	62°50.034'N	6°05.087'W	557 m	10 m/s S	HYDR	Rösk-01	14 min
04240061	24 Apr 2004 05:29	62°20.090'N	5°35.066'W	191 m	12 m/s SE	HYDR	Rösk-01	5 min
04240063	24 Apr 2004 07:09	62°29.752'N	5°50.024'W	158 m	12 m/s SE	HYDR	Rösk-01	4 min
04240065	24 Apr 2004 08:45	62°39.791'N	6°04.973'W	183 m	12 m/s SE	HYDR	Rösk-01	6 min
04240067	24 Apr 2004 10:09	62°35.037'N	6°04.888'W	154 m	14 m/s SSE	HYDR	Rösk-01	5 min
04240069	24 Apr 2004 11:31	62°29.997'N	6°05.037'W	117 m	14 m/s SSE	HYDR	Rösk-01	5 min
04240071	24 Apr 2004 12:44	62°25.076'N	6°04.995'W	97 m	14 m/s SSE	HYDR	Rösk-01	3 min
04240073	24 Apr 2004 13:45	62°19.990'N	6°05.036'W	86 m	14 m/s SSE	HYDR	Rösk-01	4 min
04240075	24 Apr 2004 14:59	62°14.986'N	6°05.153'W	92 m	10 m/s S	HYDR	Rösk-01	3 min
04240077	24 Apr 2004 16:03	62°09.938'N	6°05.103'W	112 m	10 m/s S	HYDR	Rösk-01	3 min
04240079	24 Apr 2004 17:16	62°09.997'N	6°20.248'W	78 m	10 m/s S	HYDR	Rösk-01	2 min
04240081	25 Apr 2004 05:31	61°20.074'N	7°53.253'W	813 m	05 m/s SSW	HYDR	Rösk-01	21 min
04240083	25 Apr 2004 11:18	61°29.743'N	7°49.823'W	164 m	05 m/s SSW	HYDR	Rösk-01	5 min
04240085	25 Apr 2004 13:01	61°29.995'N	7°19.796'W	170 m	05 m/s SSW	HYDR	Rösk-01	4 min
04240087	25 Apr 2004 14:12	61°30.057'N	7°04.982'W	77 m	05 m/s SSW	HYDR	Rösk-01	3 min
04240089	25 Apr 2004 15:37	61°40.037'N	7°05.130'W	75 m	05 m/s SSW	HYDR	Rösk-01	3 min
04240091	25 Apr 2004 16:47	61°40.050'N	7°20.210'W	135 m	05 m/s SSW	HYDR	Rösk-01	4 min
04240093	26 Apr 2004 05:31	61°40.166'N	7°35.087'W	221 m	12 m/s S	HYDR	Rösk-01	7 min
04240095	26 Apr 2004 06:53	61°39.998'N	7°49.983'W	355 m	12 m/s S	HYDR	Rösk-01	9 min
04240097	26 Apr 2004 08:21	61°39.885'N	8°05.057'W	178 m	06 m/s S	HYDR	Rösk-01	5 min
04240099	26 Apr 2004 10:00	61°50.002'N	8°05.003'W	164 m	06 m/s S	HYDR	Rösk-01	4 min
04240101	26 Apr 2004 12:00	61°50.126'N	7°35.021'W	147 m	04 m/s S	HYDR	Rösk-01	4 min
04240103	26 Apr 2004 13:24	61°50.082'N	7°19.822'W	121 m	04 m/s S	HYDR	Rösk-01	4 min
04240105	26 Apr 2004 14:45	61°49.990'N	6°59.834'W	79 m	04 m/s S	HYDR	Rösk-01	4 min
04240107	26 Apr 2004 16:14	61°40.025'N	6°50.071'W	89 m	03 m/s S	HYDR	Rösk-01	3 min
04240109	27 Apr 2004 05:35	61°40.021'N	6°35.116'W	81 m	Stilli	HYDR	Rösk-01	3 min
04240111	27 Apr 2004 07:03	61°50.064'N	6°35.050'W	61 m	Stilli	HYDR	Rösk-01	2 min
04240113	27 Apr 2004 08:47	61°50.042'N	6°04.974'W	158 m	Stilli	HYDR	Rösk-01	4 min
04240115	27 Apr 2004 10:18	62°00.016'N	6°05.136'W	127 m	Stilli	HYDR	Rösk-01	3 min
04240117	27 Apr 2004 11:24	61°59.925'N	6°19.911'W	107 m	Stilli	HYDR	Rösk-01	5 min
04240119	27 Apr 2004 12:48	62°03.068'N	6°37.172'W	61 m	Stilli	HYDR	Rösk-01	2 min

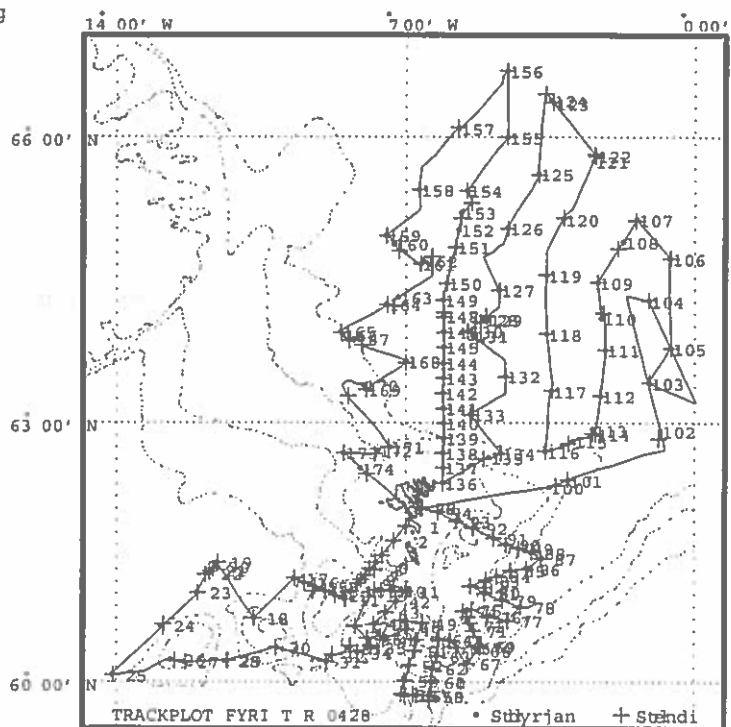
Rösk-01: CTD, Rosetta, Fluorimetur, Ljós máting



Stað nr.	Byrjanartíð	Breidd	Longd	Botnd.	Vindur	Slag	Reiðsk.	Skeið
04280001	30 Apr 2004 13:47	61°50.033'N	7°00.035'W	81 m	03 m/s W	HYDR	Rösk-01	5 min
04280002	30 Apr 2004 15:31	61°40.017'N	7°18.010'W	131 m	04 m/s SW	HYDR	Rösk-01	4 min
04280003	30 Apr 2004 16:58	61°29.995'N	7°34.937'W	244 m	05 m/s SSW	HYDR	Rösk-01	6 min
04280004	30 Apr 2004 18:05	61°24.991'N	7°43.886'W	359 m	05 m/s SSW	HYDR	Rösk-01	9 min
04280006	30 Apr 2004 21:13	61°20.136'N	7°52.933'W	807 m	11 m/s SW	HYDR	Rösk-01	22 min
04280007	30 Apr 2004 22:40	61°15.919'N	7°59.699'W	885 m	12 m/s SW	HYDR	Rösk-01	26 min
04280008	1 Mai 2004 00:08	61°12.990'N	8°05.842'W	456 m	12 m/s SW	HYDR	Rösk-01	11 min
04280009	1 Mai 2004 01:19	61°10.062'N	8°10.913'W	136 m	12 m/s SW	HYDR	Rösk-01	6 min
04280010	1 Mai 2004 02:28	61°05.061'N	8°19.935'W	100 m	14 m/s SW	HYDR	Rösk-01	13 min
04280011	1 Mai 2004 04:13	60°59.012'N	8°27.990'W	114 m	14 m/s SW	HYDR	Rösk-01	9 min
04280012	1 Mai 2004 05:41	61°01.975'N	8°42.738'W	103 m	14 m/s SW	HYDR	Rösk-01	4 min
04280013	1 Mai 2004 08:13	61°04.978'N	8°57.899'W	182 m	14 m/s SW	HYDR	Rösk-01	6 min
04280015	1 Mai 2004 11:47	61°07.982'N	9°12.928'W	380 m	12 m/s S	HYDR	Rösk-01	10 min
04280016	1 Mai 2004 13:29	61°10.978'N	9°27.896'W	726 m	12 m/s S	HYDR	Rösk-01	21 min
04280017	1 Mai 2004 15:25	61°14.030'N	9°43.011'W	1044 m	12 m/s S	HYDR	Rösk-01	28 min
04280018	1 Mai 2004 21:41	60°45.884'N	10°41.774'W	223 m	12 m/s W	HYDR	Rösk-01	7 min
04280019	2 Mai 2004 05:04	61°24.996'N	11°35.032'W	1205 m	12 m/s WSW	HYDR	Rösk-01	28 min
04280023	2 Mai 2004 13:00	61°03.920'N	12°03.897'W	1350 m	15 m/s W	HYDR	Rösk-01	27 min
04280025	3 Mai 2004 04:21	60°04.987'N	14°06.308'W	1462 m	14 m/s NW	HYDR	Rösk-01	31 min
04280029	3 Mai 2004 18:38	60°15.046'N	11°20.796'W	1203 m	10 m/s E	HYDR	Rösk-01	37 min
04280030	3 Mai 2004 23:23	60°24.976'N	10°08.749'W	388 m	12 m/s E	HYDR	Rösk-01	10 min
04280031	4 Mai 2004 04:29	60°14.962'N	8°55.078'W	1226 m	15 m/s NE	HYDR	Rösk-01	28 min
04280034	4 Mai 2004 15:56	60°21.153'N	8°10.090'W	665 m	16 m/s NNE	HYDR	Rösk-01	22 min
04280035	4 Mai 2004 19:20	60°24.947'N	7°49.244'W	951 m	18 m/s NNE	HYDR	Rösk-01	28 min
04280036	4 Mai 2004 21:20	60°30.967'N	7°54.948'W	952 m	18 m/s NNE	HYDR	Rösk-01	23 min
04280037	5 Mai 2004 06:18	60°39.853'N	8°13.597'W	822 m	18 m/s NNE	HYDR	Rösk-01	22 min
04280038	5 Mai 2004 15:41	61°05.273'N	7°45.017'W	927 m	18 m/s NNE	HYDR	Rösk-01	25 min
04280040	5 Mai 2004 19:54	61°05.007'N	7°21.198'W	794 m	06 m/s E	HYDR	Rösk-01	21 min
04280041	5 Mai 2004 23:10	61°04.979'N	6°59.811'W	227 m	06 m/s E	HYDR	Rösk-01	7 min
04280042	6 Mai 2004 00:51	60°57.976'N	7°14.093'W	688 m	06 m/s E	HYDR	Rösk-01	18 min
04280043	6 Mai 2004 02:55	60°50.019'N	7°29.049'W	919 m	06 m/s E	HYDR	Rösk-01	24 min
04280044	6 Mai 2004 04:59	60°41.969'N	7°45.286'W	998 m	06 m/s E	HYDR	Rösk-01	30 min
04280046	6 Mai 2004 09:30	60°30.130'N	7°30.422'W	1097 m	06 m/s E	HYDR	Rösk-01	43 min
04280047	6 Mai 2004 12:30	60°38.020'N	6°57.491'W	538 m	08 m/s E	HYDR	Rösk-01	14 min
04280049	6 Mai 2004 18:58	60°42.125'N	6°35.127'W	239 m	08 m/s E	HYDR	Rösk-01	12 min
04280050	6 Mai 2004 21:20	60°30.238'N	6°44.266'W	433 m	08 m/s E	HYDR	Rösk-01	11 min
04280051	6 Mai 2004 22:54	60°22.079'N	6°46.928'W	1004 m	08 m/s E	HYDR	Rösk-01	25 min
04280052	7 Mai 2004 01:17	60°12.060'N	6°54.986'W	1199 m	08 m/s E	HYDR	Rösk-01	27 min
04280053	7 Mai 2004 03:49	60°00.953'N	7°00.970'W	444 m	10 m/s E	HYDR	Rösk-01	11 min
04280054	7 Mai 2004 05:40	59°51.026'N	7°05.981'W	1055 m	10 m/s E	HYDR	Rösk-01	28 min
04280057	7 Mai 2004 09:56	59°50.066'N	6°43.915'W	837 m	10 m/s E	HYDR	Rösk-01	23 min
04280058	7 Mai 2004 11:47	59°50.053'N	6°24.841'W	528 m	03 m/s E	HYDR	Rösk-01	14 min
04280061	7 Mai 2004 17:23	59°59.988'N	6°22.163'W	659 m	02 m/s E	HYDR	Rösk-01	17 min
04280062	7 Mai 2004 19:07	60°10.011'N	6°20.228'W	1224 m	02 m/s N	HYDR	Rösk-01	26 min
04280063	7 Mai 2004 20:58	60°19.057'N	6°13.970'W	605 m	05 m/s N	HYDR	Rösk-01	18 min
04280064	7 Mai 2004 23:30	60°30.896'N	6°11.192'W	327 m	05 m/s N	HYDR	Rösk-01	8 min
04280065	8 Mai 2004 00:56	60°30.021'N	5°54.887'W	528 m	05 m/s N	HYDR	Rösk-01	14 min
04280066	8 Mai 2004 02:23	60°24.900'N	5°45.048'W	651 m	05 m/s N	HYDR	Rösk-01	18 min
04280067	8 Mai 2004 04:34	60°13.745'N	5°30.492'W	1092 m	03 m/s N	HYDR	Rösk-01	30 min
04280070	8 Mai 2004 10:00	60°25.030'N	5°11.891'W	1212 m	03 m/s N	HYDR	Rösk-01	25 min
04280071	8 Mai 2004 12:31	60°36.990'N	5°21.031'W	798 m	03 m/s N	HYDR	Rösk-01	20 min
04280074	8 Mai 2004 17:41	60°50.981'N	5°35.243'W	498 m	03 m/s N	HYDR	Rösk-01	12 min
04280076	8 Mai 2004 22:33	60°47.111'N	5°00.059'W	949 m	03 m/s N	HYDR	Rösk-01	24 min
04280077	9 Mai 2004 00:46	60°44.056'N	4°31.045'W	1131 m	05 m/s N	HYDR	Rösk-01	25 min
04280078	9 Mai 2004 03:18	60°53.956'N	4°12.088'W	1144 m	05 m/s N	HYDR	Rösk-01	27 min
04280079	9 Mai 2004 05:50	60°58.933'N	4°39.083'W	1050 m	08 m/s N	HYDR	Rösk-01	28 min
04280081	9 Mai 2004 10:33	61°03.806'N	5°04.285'W	716 m	08 m/s N	HYDR	Rösk-01	20 min
04280082	9 Mai 2004 12:56	61°08.559'N	5°25.378'W	277 m	08 m/s N	HYDR	Rösk-01	9 min
04280083	9 Mai 2004 14:41	61°12.895'N	5°02.097'W	505 m	08 m/s N	HYDR	Rösk-01	12 min
04280084	9 Mai 2004 16:22	61°15.765'N	4°46.470'W	728 m	08 m/s N	HYDR	Rösk-01	20 min
04280085	9 Mai 2004 18:24	61°19.960'N	4°26.233'W	1055 m	08 m/s N	HYDR	Rösk-01	28 min
04280086	9 Mai 2004 20:27	61°20.933'N	4°04.090'W	1137 m	08 m/s N	HYDR	Rösk-01	27 min
04280087	9 Mai 2004 22:35	61°28.047'N	3°42.192'W	1238 m	08 m/s N	HYDR	Rösk-01	25 min
04280088	10 Mai 2004 00:08	61°32.081'N	3°56.973'W	1231 m	08 m/s N	HYDR	Rösk-01	30 min
04280089	10 Mai 2004 01:59	61°34.975'N	4°15.026'W	996 m	08 m/s N	HYDR	Rösk-01	26 min
04280090	10 Mai 2004 03:42	61°37.843'N	4°33.214'W	546 m	08 m/s N	HYDR	Rösk-01	15 min
04280091	10 Mai 2004 05:16	61°41.951'N	4°51.163'W	229 m	08 m/s N	HYDR	Rösk-01	6 min
04280092	10 Mai 2004 07:18	61°49.105'N	5°21.586'W	176 m	05 m/s N	HYDR	Rösk-01	6 min
04280093	10 Mai 2004 08:41	61°53.835'N	5°45.343'W	284 m	05 m/s N	HYDR	Rösk-01	7 min
04280094	10 Mai 2004 10:29	61°59.977'N	6°12.422'W	124 m	05 m/s N	HYDR	Rösk-01	6 min
04280095	10 Mai 2004 14:17	62°03.037'N	6°36.874'W	60 m	05 m/s N	HYDR	Rösk-01	2 min
04280101	12 Mai 2004 09:11	62°21.750'N	3°03.601'W	625 m	05 m/s SE	HYDR	Rösk-01	19 min
04280103	13 Mai 2004 10:14	63°26.590'N	1°05.776'W	2134 m	12 m/s SW	HYDR	Rösk-01	30 min
04280104	13 Mai 2004 18:09	64°19.346'N	1°05.875'W	2771 m	06 m/s SW	HYDR	Rösk-01	27 min

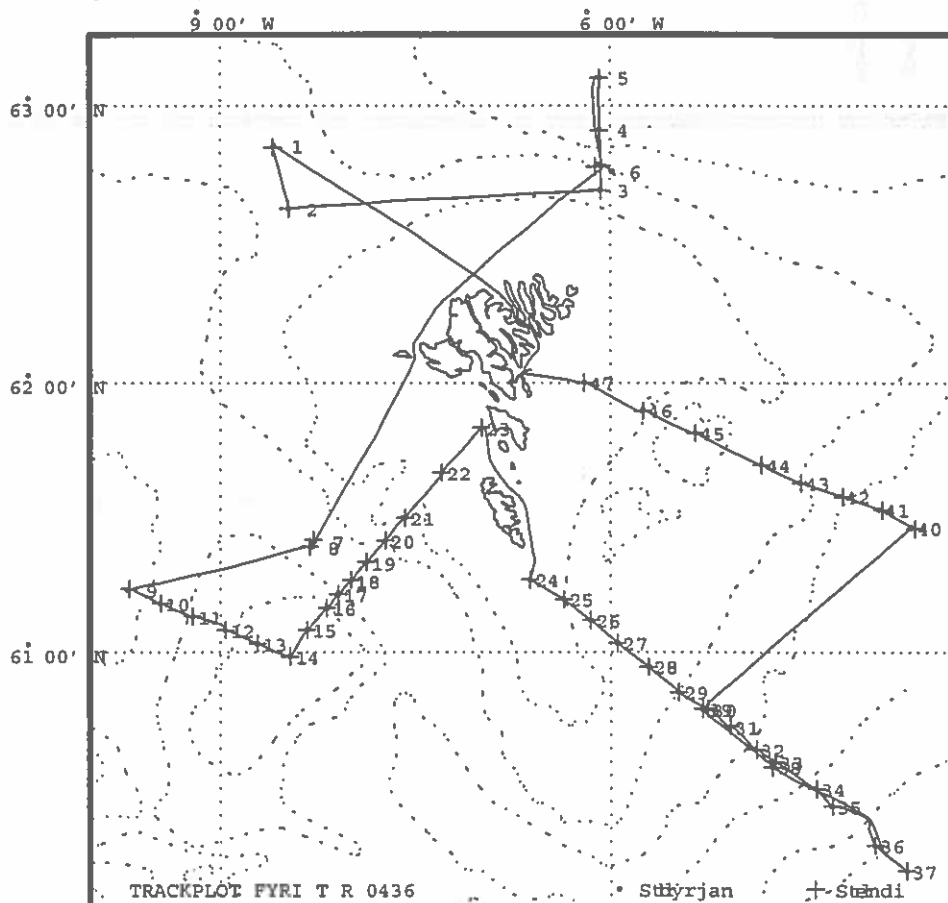
04280105	13	Mai	2004	22:06	63°49.118'N	0°34.454'W	2418	m	10	m/s	SW	HYDR	Rösk-01	26	min
04280106	14	Mai	2004	04:52	64°45.974'N	0°35.325'W	2846	m	11	m/s	WSW	HYDR	Rösk-01	26	min
04280107	14	Mai	2004	08:46	65°10.091'N	1°23.139'W	3081	m	11	m/s	WSW	HYDR	Rösk-01	34	min
04280109	14	Mai	2004	15:35	64°30.957'N	2°20.099'W	3024	m	03	m/s	W	HYDR	Rösk-01	25	min
04280111	15	Mai	2004	00:08	63°48.016'N	2°08.738'W	2836	m			Stilli	HYDR	Rösk-01	26	min
04280112	15	Mai	2004	03:45	63°17.926'N	2°15.869'W	2461	m			Stilli	HYDR	Rösk-01	25	min
04280114	15	Mai	2004	09:30	62°52.951'N	2°22.663'W	1513	m	12	m/s	W	HYDR	Rösk-01	32	min
04280116	15	Mai	2004	16:05	62°41.049'N	3°36.774'W	888	m	10	m/s	W	HYDR	Rösk-01	22	min
04280117	15	Mai	2004	20:35	63°21.071'N	3°27.584'W	2622	m	10	m/s	W	HYDR	Rösk-01	28	min
04280118	16	Mai	2004	00:44	63°58.045'N	3°34.759'W	3061	m	05	m/s	S	HYDR	Rösk-01	26	min
04280119	16	Mai	2004	05:02	64°35.299'N	3°35.059'W	3279	m	05	m/s	S	HYDR	Rösk-01	26	min
04280120	16	Mai	2004	09:10	65°10.202'N	3°10.012'W	3312	m	05	m/s	S	HYDR	Rösk-01	32	min
04280122	16	Mai	2004	15:33	65°49.084'N	2°23.009'W	3401	m	04	m/s	SSW	HYDR	Rösk-01	30	min
04280123	16	Mai	2004	19:58	66°20.128'N	3°24.076'W	3737	m	10	m/s	SE	HYDR	Rösk-01	27	min
04280125	17	Mai	2004	07:21	65°37.863'N	3°46.742'W	2935	m	17	m/s	SW	HYDR	Rösk-01	29	min
04280126	17	Mai	2004	18:43	65°04.804'N	4°30.758'W	3051	m	20	m/s	W	HYDR	Rösk-01	28	min
04280127	18	Mai	2004	08:20	64°26.030'N	4°43.778'W	3344	m	12	m/s	NW	HYDR	Rösk-01	27	min
04280130	18	Mai	2004	19:03	63°59.901'N	5°29.156'W	3100	m	10	m/s	NW	HYDR	Rösk-01	27	min
04280132	19	Mai	2004	01:20	63°30.728'N	4°34.601'W	2495	m	05	m/s	NW	HYDR	Rösk-01	26	min
04280133	19	Mai	2004	05:37	63°05.736'N	5°24.947'W	2134	m	10	m/s	NW	HYDR	Rösk-01	27	min
04280134	19	Mai	2004	09:20	62°39.787'N	4°41.043'W	729	m	10	m/s	NW	HYDR	Rösk-01	18	min
04280136	19	Mai	2004	16:19	62°19.758'N	6°05.401'W	81	m	08	m/s	NW	HYDR	Rösk-01	4	min
04280137	19	Mai	2004	17:49	62°30.010'N	6°05.330'W	116	m	08	m/s	NW	HYDR	Rösk-01	3	min
04280138	19	Mai	2004	19:29	62°39.995'N	6°05.126'W	192	m	08	m/s	NW	HYDR	Rösk-01	6	min
04280139	19	Mai	2004	21:22	62°49.896'N	6°04.270'W	557	m	08	m/s	NW	HYDR	Rösk-01	13	min
04280140	19	Mai	2004	23:10	62°59.871'N	6°04.446'W	1712	m	08	m/s	NW	HYDR	Rösk-01	26	min
04280141	20	Mai	2004	01:19	63°09.720'N	6°04.802'W	1948	m	10	m/s	NNW	HYDR	Rösk-01	26	min
04280142	20	Mai	2004	03:38	63°19.742'N	6°05.315'W	1740	m	12	m/s	NW	HYDR	Rösk-01	27	min
04280143	20	Mai	2004	06:34	63°29.588'N	6°04.811'W	1817	m	12	m/s	NW	HYDR	Rösk-01	27	min
04280144	20	Mai	2004	09:51	63°39.342'N	6°04.720'W	2150	m	14	m/s	NNW	HYDR	Rösk-01	29	min
04280145	20	Mai	2004	13:34	63°49.718'N	6°04.328'W	2871	m	14	m/s	NNW	HYDR	Rösk-01	27	min
04280146	20	Mai	2004	17:20	63°59.559'N	6°04.363'W	3447	m	14	m/s	NNW	HYDR	Rösk-01	29	min
04280147	20	Mai	2004	21:41	64°09.433'N	6°04.543'W	3484	m	14	m/s	NNW	HYDR	Rösk-01	31	min
04280149	21	Mai	2004	03:15	64°19.864'N	6°05.245'W	3382	m	04	m/s	NW	HYDR	Rösk-01	25	min
04280150	21	Mai	2004	05:33	64°30.185'N	5°59.995'W	3289	m	04	m/s	SE	HYDR	Rösk-01	26	min
04280151	21	Mai	2004	09:11	64°52.984'N	5°47.131'W	3855	m	06	m/s	NE	HYDR	Rösk-01	27	min
04280154	21	Mai	2004	21:33	65°27.806'N	5°30.017'W	2816	m	05	m/s	NNW	HYDR	Rösk-01	27	min
04280155	22	Mai	2004	03:21	65°59.894'N	4°31.005'W	3308	m	05	m/s	NNW	HYDR	Rösk-01	26	min
04280156	22	Mai	2004	09:08	66°39.119'N	4°31.293'W	3638	m	05	m/s	NNW	HYDR	Rösk-01	26	min
04280157	22	Mai	2004	15:32	66°05.164'N	5°42.200'W	3450	m	16	m/s	SE	HYDR	Rösk-01	29	min
04280158	22	Mai	2004	22:42	65°28.167'N	6°40.736'W	2390	m	10	m/s	SW	HYDR	Rösk-01	28	min
04280159	23	Mai	2004	05:04	65°00.189'N	7°29.755'W	2146	m	10	m/s	SW	HYDR	Rösk-01	28	min
04280161	23	Mai	2004	11:03	64°42.397'N	6°38.883'W	3325	m	10	m/s	SW	HYDR	Rösk-01	27	min
04280164	24	Mai	2004	00:35	64°16.929'N	7°28.681'W	2171	m	12	m/s	NW	HYDR	Rösk-01	29	min
04280165	24	Mai	2004	06:34	63°59.594'N	8°34.717'W	989	m	14	m/s	NW	HYDR	Rösk-01	27	min
04280168	24	Mai	2004	16:49	63°40.477'N	7°00.070'W	1641	m	14	m/s	NW	HYDR	Rösk-01	31	min
04280169	24	Mai	2004	21:50	63°21.970'N	7°58.142'W	745	m	08	m/s	NW	HYDR	Rösk-01	20	min
04280171	25	Mai	2004	11:44	62°43.982'N	7°23.668'W	376	m	08	m/s	NW	HYDR	Rösk-01	11	min
04280173	25	Mai	2004	17:46	62°40.173'N	8°30.449'W	511	m	03	m/s	SE	HYDR	Rösk-01	12	min

Rösk-01: CTD, Rosetta, Fluorimetur, Ljósáttung



Stoð nr.	Byrjanartíð	Breidd	Longd	Botnd.	Vindur	Slag	Reiðsk.	Skeið
04360009	13 Jun 2004 02:20	61°13.985'N	9°42.835'W	1044 m	12 m/s SW	HYDR	Rösk-02	26 min
04360010	13 Jun 2004 03:38	61°10.967'N	9°27.961'W	728 m	12 m/s SW	HYDR	Rösk-02	18 min
04360011	13 Jun 2004 04:49	61°08.015'N	9°12.905'W	381 m	12 m/s SW	HYDR	Rösk-02	9 min
04360012	13 Jun 2004 05:56	61°04.968'N	8°57.818'W	183 m	12 m/s SW	HYDR	Rösk-02	5 min
04360013	13 Jun 2004 06:55	61°01.955'N	8°42.922'W	102 m	12 m/s SW	HYDR	Rösk-02	4 min
04360014	13 Jun 2004 07:52	60°58.989'N	8°27.971'W	112 m	12 m/s SW	HYDR	Rösk-02	3 min
04360015	13 Jun 2004 08:48	61°05.067'N	8°20.125'W	100 m	12 m/s SW	HYDR	Rösk-02	3 min
04360016	13 Jun 2004 09:42	61°09.950'N	8°10.965'W	134 m	12 m/s SW	HYDR	Rösk-02	3 min
04360017	13 Jun 2004 10:24	61°13.006'N	8°05.965'W	455 m	12 m/s SW	HYDR	Rösk-02	12 min
04360018	13 Jun 2004 11:10	61°15.987'N	8°00.052'W	889 m	12 m/s SW	HYDR	Rösk-02	23 min
04360019	13 Jun 2004 12:13	61°20.066'N	7°52.924'W	811 m	12 m/s SW	HYDR	Rösk-02	20 min
04360020	13 Jun 2004 13:16	61°25.027'N	7°44.116'W	362 m	12 m/s SW	HYDR	Rösk-02	9 min
04360021	13 Jun 2004 14:11	61°30.060'N	7°34.909'W	242 m	12 m/s SW	HYDR	Rösk-02	6 min
04360022	13 Jun 2004 15:49	61°40.112'N	7°18.149'W	131 m	12 m/s SW	HYDR	Rösk-02	4 min
04360023	13 Jun 2004 17:08	61°50.066'N	6°59.897'W	80 m	08 m/s WSW	HYDR	Rösk-02	3 min
04360024	13 Jun 2004 21:17	61°16.326'N	6°37.585'W	104 m	08 m/s WSW	HYDR	Rösk-02	3 min
04360025	13 Jun 2004 22:14	61°11.972'N	6°21.840'W	234 m	08 m/s WSW	HYDR	Rösk-02	6 min
04360026	13 Jun 2004 23:15	61°07.215'N	6°09.400'W	252 m	08 m/s WSW	HYDR	Rösk-02	7 min
04360027	14 Jun 2004 00:15	61°02.036'N	5°57.045'W	279 m	08 m/s WSW	HYDR	Rösk-02	7 min
04360028	14 Jun 2004 01:16	60°56.714'N	5°42.828'W	338 m	08 m/s WSW	HYDR	Rösk-02	8 min
04360029	14 Jun 2004 02:22	60°50.962'N	5°29.035'W	600 m	08 m/s WSW	HYDR	Rösk-02	15 min
04360030	14 Jun 2004 03:28	60°47.028'N	5°15.961'W	837 m	05 m/s W	HYDR	Rösk-02	41 min
04360031	14 Jun 2004 04:53	60°43.051'N	5°05.870'W	923 m	05 m/s W	HYDR	Rösk-02	22 min
04360032	14 Jun 2004 06:04	60°37.942'N	4°53.889'W	1036 m	05 m/s W	HYDR	Rösk-02	26 min
04360033	14 Jun 2004 07:13	60°35.090'N	4°45.090'W	1097 m	05 m/s W	HYDR	Rösk-02	27 min
04360034	14 Jun 2004 08:50	60°28.992'N	4°25.927'W	1001 m	05 m/s W	HYDR	Rösk-02	25 min
04360035	14 Jun 2004 09:53	60°24.977'N	4°18.814'W	665 m	05 m/s W	HYDR	Rösk-02	16 min
04360036	14 Jun 2004 11:42	60°15.991'N	3°58.917'W	197 m	Stilli	HYDR	Rösk-02	5 min
04360037	14 Jun 2004 12:49	60°10.067'N	3°43.993'W	146 m	Stilli	HYDR	Rösk-02	5 min
04360040	15 Jun 2004 02:11	61°28.030'N	3°41.932'W	1239 m	10 m/s W	HYDR	Rösk-02	35 min
04360041	15 Jun 2004 03:58	61°32.033'N	3°56.962'W	1229 m	10 m/s W	HYDR	Rösk-02	33 min
04360042	15 Jun 2004 05:51	61°35.020'N	4°15.009'W	992 m	12 m/s NW	HYDR	Rösk-02	27 min
04360043	15 Jun 2004 07:37	61°37.980'N	4°33.133'W	545 m	12 m/s NW	HYDR	Rösk-02	14 min
04360044	15 Jun 2004 09:13	61°42.001'N	4°51.020'W	231 m	12 m/s NW	HYDR	Rösk-02	6 min
04360045	15 Jun 2004 11:17	61°49.025'N	5°21.175'W	178 m	12 m/s NW	HYDR	Rösk-02	5 min
04360046	15 Jun 2004 12:57	61°53.987'N	5°45.079'W	291 m	08 m/s NNW	HYDR	Rösk-02	7 min
04360047	15 Jun 2004 14:45	62°00.056'N	6°12.152'W	126 m	08 m/s NNW	HYDR	Rösk-02	3 min

Rösk-02: CTD, Rosetta, Fluorimetur, Ljós máting



Stoðdata fyri tús: 0444

Stoð nr.	Byrjanartíð	Breidd	Longd	Botnd.	Vindur	Slag	Reiðsk.	Skeið
04440005	18 Jun 2004 09:30	62°10.802'N	6°15.725'W	82 m	10 m/s N	HYDR	Rösk-02	4 min
04440007	18 Jun 2004 10:49	62°08.165'N	6°26.402'W	63 m	10 m/s NNW	HYDR	Rösk-02	3 min
04440011	18 Jun 2004 14:01	62°00.555'N	6°33.974'W	58 m	08 m/s N	HYDR	Rösk-02	8 min
04440015	18 Jun 2004 17:28	61°53.226'N	6°25.539'W	84 m	08 m/s N	HYDR	Rösk-02	4 min
04440017	19 Jun 2004 06:18	61°50.649'N	6°33.951'W	62 m	12 m/s N	HYDR	Rösk-02	3 min
04440021	19 Jun 2004 10:20	61°38.549'N	6°47.308'W	80 m	12 m/s N	HYDR	Rösk-02	3 min
04440024	19 Jun 2004 13:23	61°49.571'N	6°58.372'W	80 m	06 m/s N	HYDR	Rösk-02	4 min
04440027	19 Jun 2004 15:38	61°57.118'N	7°14.127'W	91 m	06 m/s N	HYDR	Rösk-02	4 min
04440029	19 Jun 2004 16:49	61°58.826'N	7°07.123'W	86 m	06 m/s N	HYDR	Rösk-02	4 min
04440031	20 Jun 2004 06:15	61°51.969'N	5°48.127'W	257 m	10 m/s N	HYDR	Rösk-02	9 min
04440033	20 Jun 2004 07:33	61°51.234'N	6°01.937'W	166 m	10 m/s N	HYDR	Rösk-02	5 min
04440035	20 Jun 2004 08:55	61°48.496'N	6°14.890'W	112 m	10 m/s N	HYDR	Rösk-02	3 min
04440039	20 Jun 2004 12:34	61°30.449'N	6°27.781'W	132 m	10 m/s N	HYDR	Rösk-02	5 min
04440041	20 Jun 2004 13:37	61°28.045'N	6°33.897'W	87 m	10 m/s N	HYDR	Rösk-02	3 min
04440043	20 Jun 2004 14:53	61°22.967'N	6°27.062'W	170 m	10 m/s N	HYDR	Rösk-02	6 min
04440049	21 Jun 2004 06:26	61°03.943'N	6°39.066'W	156 m	12 m/s N	HYDR	Rösk-02	6 min
04440051	21 Jun 2004 08:19	61°13.790'N	6°43.811'W	120 m	12 m/s NNE	HYDR	Rösk-02	4 min
04440058	21 Jun 2004 14:05	61°31.448'N	6°59.708'W	80 m	05 m/s NE	HYDR	Rösk-02	4 min
04440062	21 Jun 2004 16:50	61°27.820'N	7°19.622'W	167 m	05 m/s NE	HYDR	Rösk-02	6 min
04440063	21 Jun 2004 17:54	61°29.328'N	7°04.640'W	104 m	05 m/s NE	HYDR	Rösk-02	5 min
04440064	21 Jun 2004 18:23	61°30.963'N	6°58.898'W	68 m	05 m/s NE	HYDR	Rösk-02	3 min
04440066	22 Jun 2004 06:24	62°11.803'N	5°46.931'W	194 m	05 m/s NE	HYDR	Rösk-02	9 min
04440068	22 Jun 2004 07:35	62°12.710'N	5°56.777'W	133 m	05 m/s NE	HYDR	Rösk-02	9 min
04440070	22 Jun 2004 08:45	62°14.486'N	6°07.912'W	91 m	05 m/s NE	HYDR	Rösk-02	4 min
04440073	22 Jun 2004 10:58	62°19.739'N	6°08.132'W	81 m	05 m/s NE	HYDR	Rösk-02	6 min
04440075	22 Jun 2004 12:03	62°22.357'N	6°11.953'W	77 m	05 m/s NE	HYDR	Rösk-02	5 min
04440077	22 Jun 2004 13:11	62°23.898'N	6°01.897'W	99 m	05 m/s NE	HYDR	Rösk-02	5 min
04440079	22 Jun 2004 14:28	62°28.997'N	5°56.060'W	136 m	05 m/s NE	HYDR	Rösk-02	15 min
04440084	23 Jun 2004 06:20	62°41.405'N	6°48.921'W	182 m	03 m/s NE	HYDR	Rösk-02	6 min
04440086	23 Jun 2004 07:38	62°36.725'N	6°47.644'W	143 m	03 m/s NE	HYDR	Rösk-02	7 min
04440088	23 Jun 2004 08:50	62°31.999'N	6°46.151'W	99 m	03 m/s NE	HYDR	Rösk-02	3 min
04440091	23 Jun 2004 11:10	62°25.987'N	6°44.723'W	99 m	03 m/s NE	HYDR	Rösk-02	4 min
04440093	23 Jun 2004 12:23	62°24.080'N	6°45.901'W	98 m	03 m/s NE	HYDR	Rösk-02	4 min
04440100	24 Jun 2004 06:23	62°36.107'N	7°49.195'W	206 m	08 m/s NNE	HYDR	Rösk-02	8 min
04440102	24 Jun 2004 07:35	62°32.056'N	7°46.481'W	195 m	08 m/s NNE	HYDR	Rösk-02	6 min
04440104	24 Jun 2004 08:56	62°27.849'N	7°38.371'W	116 m	08 m/s NNE	HYDR	Rösk-02	3 min
04440109	24 Jun 2004 13:27	62°21.297'N	7°23.078'W	99 m	08 m/s NNE	HYDR	Rösk-02	4 min
04440111	24 Jun 2004 14:44	62°18.782'N	7°16.165'W	92 m	08 m/s NNE	HYDR	Rösk-02	4 min
04440114	24 Jun 2004 16:58	62°11.474'N	7°26.030'W	88 m	04 m/s NE	HYDR	Rösk-02	4 min
04440116	25 Jun 2004 06:12	62°10.753'N	8°23.197'W	142 m	Stilli	HYDR	Rösk-02	5 min
04440118	25 Jun 2004 07:57	62°12.182'N	8°10.159'W	116 m	Stilli	HYDR	Rösk-02	4 min
04440120	25 Jun 2004 09:31	62°13.399'N	7°54.927'W	103 m	Stilli	HYDR	Rösk-02	6 min
04440122	25 Jun 2004 11:16	62°12.644'N	7°36.991'W	93 m	Stilli	HYDR	Rösk-02	4 min
04440133	26 Jun 2004 09:52	61°51.134'N	7°27.497'W	127 m	14 m/s SE	HYDR	Rösk-02	8 min
04440135	26 Jun 2004 11:09	61°48.079'N	7°37.648'W	164 m	14 m/s SE	HYDR	Rösk-02	8 min
04440137	26 Jun 2004 12:33	61°46.495'N	7°51.785'W	167 m	14 m/s SE	HYDR	Rösk-02	6 min
04440139	26 Jun 2004 13:55	61°42.940'N	7°59.376'W	165 m	14 m/s SE	HYDR	Rösk-02	4 min
04440141	26 Jun 2004 15:41	61°37.650'N	8°14.881'W	447 m	14 m/s SE	HYDR	Rösk-02	13 min
04440142	27 Jun 2004 05:42	61°04.002'N	7°56.519'W	240 m	14 m/s SE	HYDR	Rösk-02	7 min
04440144	27 Jun 2004 07:16	61°01.471'N	8°12.556'W	121 m	14 m/s SE	HYDR	Rösk-02	4 min
04440146	27 Jun 2004 08:31	61°00.970'N	8°26.195'W	107 m	10 m/s SE	HYDR	Rösk-02	4 min
04440148	27 Jun 2004 09:51	60°59.561'N	8°41.705'W	99 m	10 m/s SE	HYDR	Rösk-02	6 min
04440150	27 Jun 2004 11:11	61°07.343'N	8°43.710'W	132 m	09 m/s SE	HYDR	Rösk-02	4 min
04440152	27 Jun 2004 12:52	61°15.127'N	8°30.026'W	210 m	09 m/s SE	HYDR	Rösk-02	7 min
04440154	27 Jun 2004 14:36	61°07.506'N	8°28.526'W	102 m	09 m/s SE	HYDR	Rösk-02	5 min
04440156	27 Jun 2004 16:01	61°08.055'N	8°12.937'W	114 m	04 m/s SE	HYDR	Rösk-02	4 min
04440158	27 Jun 2004 17:41	61°16.115'N	8°00.037'W	887 m	04 m/s SE	HYDR	Rösk-02	25 min
04440159	28 Jun 2004 04:46	60°47.255'N	7°55.868'W	936 m	04 m/s S	HYDR	Rösk-02	26 min
04440160	28 Jun 2004 06:13	60°53.725'N	8°09.904'W	199 m	04 m/s S	HYDR	Rösk-02	7 min
04440162	28 Jun 2004 07:40	60°53.935'N	8°24.841'W	131 m	04 m/s S	HYDR	Rösk-02	4 min
04440164	28 Jun 2004 09:01	60°52.906'N	8°39.011'W	136 m	04 m/s S	HYDR	Rösk-02	5 min
04440166	28 Jun 2004 10:26	60°52.183'N	8°55.924'W	105 m	04 m/s S	HYDR	Rösk-02	6 min
04440168	28 Jun 2004 11:50	60°45.075'N	8°54.377'W	123 m	02 m/s SW	HYDR	Rösk-02	5 min
04440170	28 Jun 2004 13:22	60°46.298'N	8°38.315'W	172 m	02 m/s SW	HYDR	Rösk-02	6 min
04440172	28 Jun 2004 15:10	60°37.785'N	8°52.691'W	163 m	02 m/s SW	HYDR	Rösk-02	6 min
04440174	28 Jun 2004 16:38	60°37.270'N	9°07.370'W	158 m	02 m/s SW	HYDR	Rösk-02	5 min
04440176	28 Jun 2004 18:36	60°28.053'N	9°23.026'W	350 m	02 m/s SW	HYDR	Rösk-02	12 min
04440177	29 Jun 2004 05:43	60°43.010'N	9°24.068'W	265 m	06 m/s S	HYDR	Rösk-02	8 min
04440179	29 Jun 2004 07:05	60°44.512'N	9°08.883'W	135 m	06 m/s S	HYDR	Rösk-02	3 min
04440181	29 Jun 2004 08:24	60°51.055'N	9°10.351'W	127 m	06 m/s S	HYDR	Rösk-02	4 min
04440183	29 Jun 2004 10:01	60°59.317'N	8°57.401'W	126 m	06 m/s SE	HYDR	Rösk-02	5 min
04440185	29 Jun 2004 12:01	61°13.605'N	8°59.351'W	308 m	06 m/s SE	HYDR	Rösk-02	8 min
04440187	29 Jun 2004 20:27	61°16.591'N	6°27.954'W	162 m	10 m/s SE	HYDR	Rösk-02	6 min
04440188	29 Jun 2004 21:07	61°20.812'N	6°31.139'W	138 m	10 m/s SE	HYDR	Rösk-02	6 min

Rösk-02: CTD, Rosetta, Fluorimetur, Ljós máting

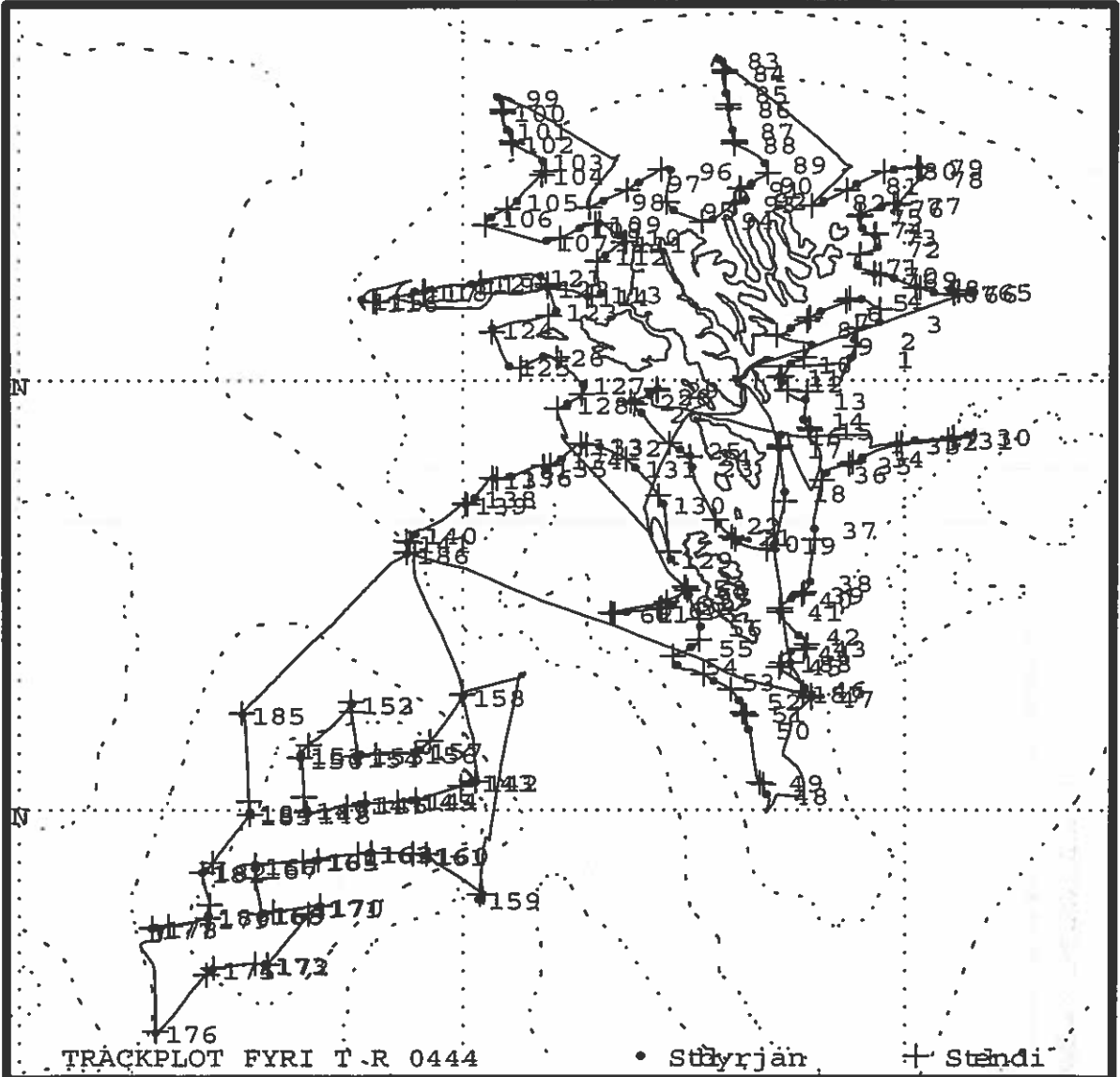
10 00' W

8 00' W

6 00' W

62 00' N

61 00' N



TRÁCKPLOT FYRI T.R 0444

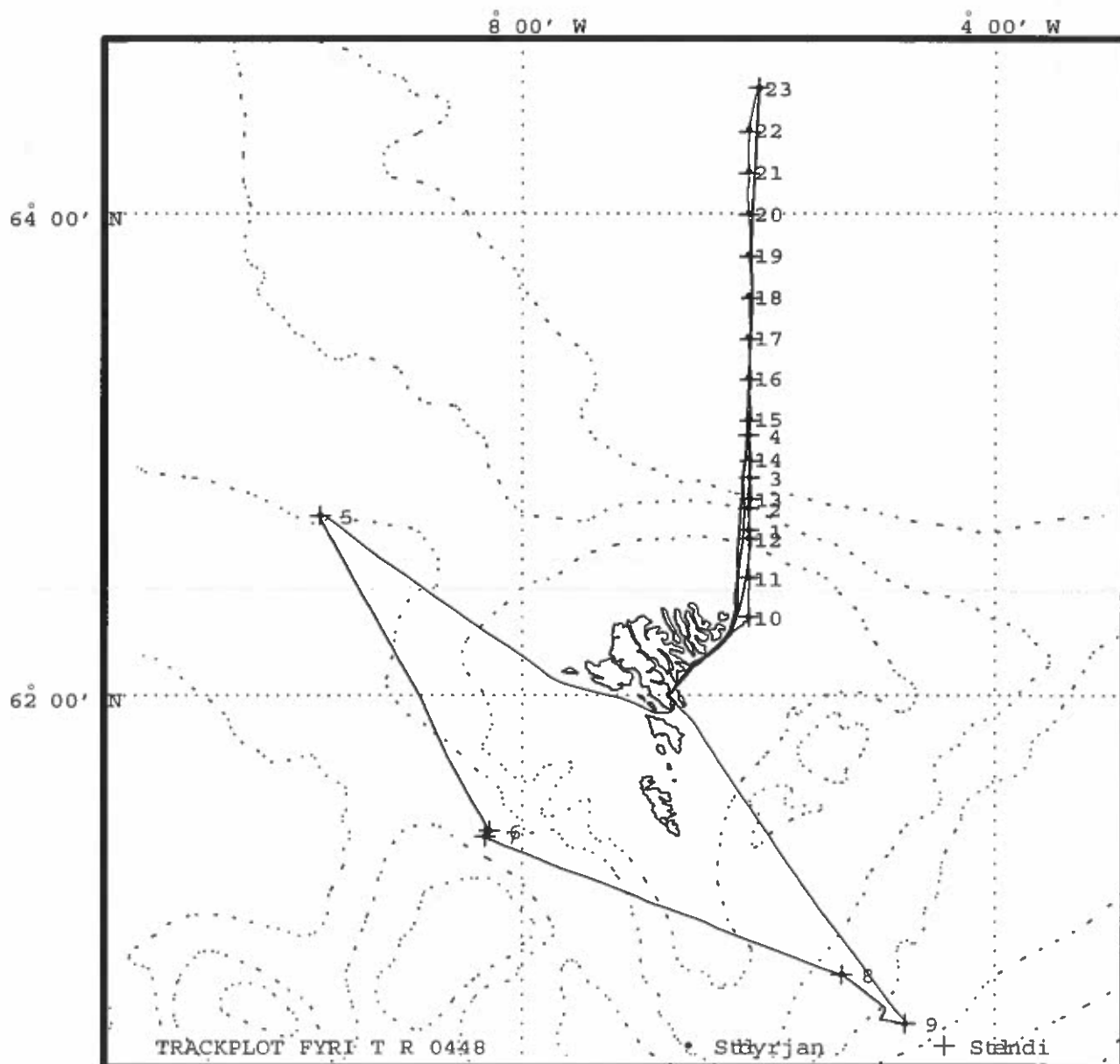
• Stýrjan

+ Stæði

Stoðdata fyri túr: 0448

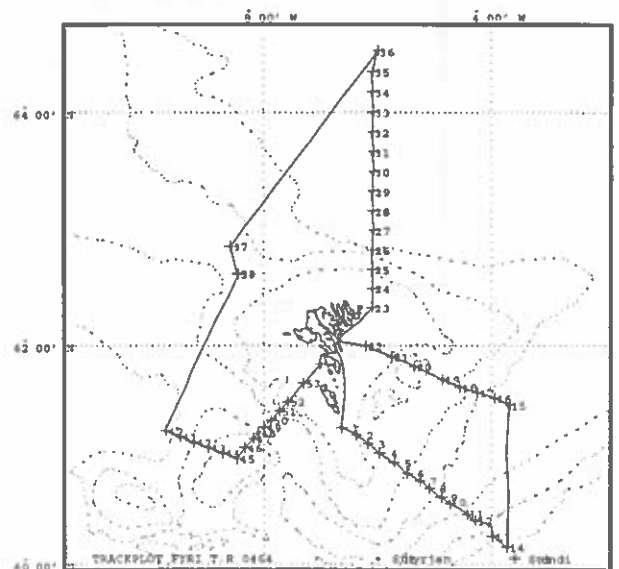
Stoð nr.	Byrjanartíð	Breidd	Longd	Botnd.	Vindur	Slag	Reiðsk.	Skeið
04480010	4 Jul 2004 20:52	62°20.045'N	6°05.019'W	86 m	08 m/s NW	HYDR	Rösk-02	3 min
04480011	4 Jul 2004 22:03	62°30.028'N	6°05.120'W	118 m	08 m/s NW	HYDR	Rösk-02	4 min
04480012	4 Jul 2004 23:21	62°39.970'N	6°05.039'W	191 m	08 m/s NW	HYDR	Rösk-02	4 min
04480013	5 Jul 2004 00:39	62°50.008'N	6°04.807'W	559 m	04 m/s NW	HYDR	Rösk-02	13 min
04480014	5 Jul 2004 02:10	63°00.006'N	6°04.960'W	1712 m	04 m/s NW	HYDR	Rösk-02	35 min
04480015	5 Jul 2004 03:59	63°10.019'N	6°05.057'W	1943 m	04 m/s NW	HYDR	Rösk-02	35 min
04480016	5 Jul 2004 05:50	63°20.018'N	6°05.054'W	1737 m	04 m/s NW	HYDR	Rösk-02	36 min
04480017	5 Jul 2004 07:44	63°30.015'N	6°05.033'W	1957 m	04 m/s NW	HYDR	Rösk-02	36 min
04480018	5 Jul 2004 09:38	63°40.047'N	6°05.026'W	2174 m	10 m/s NW	HYDR	Rösk-02	37 min
04480019	5 Jul 2004 11:36	63°50.047'N	6°05.044'W	2900 m	10 m/s NW	HYDR	Rösk-02	35 min
04480020	5 Jul 2004 13:24	64°00.077'N	6°05.051'W	3439 m	10 m/s NW	HYDR	Rösk-02	34 min
04480021	5 Jul 2004 15:16	64°10.066'N	6°05.035'W	3500 m	10 m/s NW	HYDR	Rösk-02	35 min
04480022	5 Jul 2004 17:09	64°20.057'N	6°05.045'W	3300 m	10 m/s NW	HYDR	Rösk-02	34 min
04480023	5 Jul 2004 19:12	64°29.886'N	6°00.246'W	3300 m	12 m/s NW	HYDR	Rösk-02	59 min

Rösk-02: CTD, Rosetta, Fluorimetrur, Ljósmátting



Stoð nr.	Byrjanartíð	Breidd	Longd	Botnd.	Vindur	Slag	Reiðsk.	Skeið
04640001	3 Sep 2004 02:29	61°16.048'N	6°37.636'W	102 m	12 m/s S	HYDR	Rösk-01	4 min
04640002	3 Sep 2004 03:39	61°11.986'N	6°22.015'W	233 m	12 m/s SSE	HYDR	Rösk-01	6 min
04640003	3 Sep 2004 04:41	61°07.240'N	6°09.384'W	252 m	12 m/s SSE	HYDR	Rösk-01	7 min
04640004	3 Sep 2004 05:49	61°02.026'N	5°57.060'W	278 m	12 m/s SSE	HYDR	Rösk-01	8 min
04640005	3 Sep 2004 07:10	60°56.699'N	5°42.637'W	339 m	15 m/s SE	HYDR	Rösk-01	17 min
04640006	3 Sep 2004 09:26	60°50.948'N	5°28.840'W	600 m	15 m/s SE	HYDR	Rösk-01	16 min
04640007	3 Sep 2004 10:57	60°46.912'N	5°15.658'W	832 m	17 m/s S	HYDR	Rösk-01	21 min
04640008	3 Sep 2004 12:27	60°42.969'N	5°05.738'W	917 m	17 m/s S	HYDR	Rösk-01	24 min
04640009	3 Sep 2004 14:00	60°37.963'N	4°53.744'W	1033 m	17 m/s S	HYDR	Rösk-01	32 min
04640010	3 Sep 2004 15:23	60°34.982'N	4°44.803'W	1094 m	17 m/s S	HYDR	Rösk-01	33 min
04640011	3 Sep 2004 17:20	60°28.873'N	4°25.930'W	994 m	16 m/s SSW	HYDR	Rösk-01	29 min
04640012	3 Sep 2004 18:32	60°24.852'N	4°16.966'W	614 m	12 m/s SW	HYDR	Rösk-01	17 min
04640013	3 Sep 2004 20:38	60°16.081'N	3°58.856'W	200 m	12 m/s SW	HYDR	Rösk-01	6 min
04640014	3 Sep 2004 21:55	60°10.084'N	3°43.787'W	148 m	12 m/s SW	HYDR	Rösk-01	5 min
04640015	4 Sep 2004 05:08	61°28.028'N	3°41.820'W	1236 m	08 m/s SW	HYDR	Rösk-01	33 min
04640016	4 Sep 2004 06:48	61°31.948'N	3°57.006'W	1225 m	08 m/s SW	HYDR	Rösk-01	33 min
04640017	4 Sep 2004 08:28	61°34.948'N	4°14.977'W	992 m	08 m/s SW	HYDR	Rösk-01	25 min
04640018	4 Sep 2004 09:55	61°37.987'N	4°33.122'W	543 m	08 m/s SW	HYDR	Rösk-01	14 min
04640019	4 Sep 2004 11:10	61°42.038'N	4°51.241'W	232 m	10 m/s SW	HYDR	Rösk-01	7 min
04640020	4 Sep 2004 12:57	61°49.045'N	5°20.936'W	178 m	10 m/s SW	HYDR	Rösk-01	5 min
04640021	4 Sep 2004 14:23	61°54.081'N	5°44.984'W	289 m	11 m/s SSW	HYDR	Rösk-01	8 min
04640022	4 Sep 2004 16:01	61°59.963'N	6°12.094'W	126 m	11 m/s SSW	HYDR	Rösk-01	4 min
04640023	4 Sep 2004 20:57	62°19.987'N	6°05.124'W	84 m	11 m/s SSW	HYDR	Rösk-01	3 min
04640024	4 Sep 2004 22:01	62°30.023'N	6°04.984'W	118 m	11 m/s SSW	HYDR	Rösk-01	3 min
04640025	4 Sep 2004 23:07	62°40.018'N	6°05.074'W	196 m	12 m/s WSW	HYDR	Rösk-01	5 min
04640026	5 Sep 2004 00:21	62°49.921'N	6°04.775'W	551 m	12 m/s WSW	HYDR	Rösk-01	14 min
04640027	5 Sep 2004 01:39	63°00.035'N	6°04.863'W	1715 m	12 m/s WSW	HYDR	Rösk-01	38 min
04640028	5 Sep 2004 03:17	63°10.039'N	6°04.843'W	1945 m	12 m/s WSW	HYDR	Rösk-01	36 min
04640029	5 Sep 2004 04:56	63°20.086'N	6°04.871'W	1738 m	12 m/s WSW	HYDR	Rösk-01	37 min
04640030	5 Sep 2004 06:33	63°30.050'N	6°05.059'W	1836 m	12 m/s WSW	HYDR	Rösk-01	40 min
04640031	5 Sep 2004 08:17	63°40.004'N	6°05.056'W	2160 m	12 m/s WSW	HYDR	Rösk-01	39 min
04640032	5 Sep 2004 09:58	63°50.015'N	6°05.129'W	2900 m	12 m/s WSW	HYDR	Rösk-01	37 min
04640033	5 Sep 2004 11:41	64°00.016'N	6°04.891'W	3439 m	12 m/s WSW	HYDR	Rösk-01	36 min
04640034	5 Sep 2004 13:19	64°10.036'N	6°04.904'W	3500 m	12 m/s WSW	HYDR	Rösk-01	36 min
04640035	5 Sep 2004 14:56	64°20.055'N	6°04.864'W	3379 m	08 m/s SW	HYDR	Rösk-01	36 min
04640036	5 Sep 2004 16:35	64°30.048'N	5°59.803'W	3293 m	10 m/s WSW	HYDR	Rösk-01	61 min
04640039	6 Sep 2004 09:18	62°37.606'N	8°26.843'W	500 m	10 m/s SW	HYDR	Rösk-01	14 min
04640040	6 Sep 2004 18:53	61°14.073'N	9°42.933'W	1043 m	06 m/s SW	HYDR	Rösk-01	29 min
04640041	6 Sep 2004 20:08	61°10.955'N	9°28.123'W	728 m	06 m/s SW	HYDR	Rösk-01	20 min
04640042	6 Sep 2004 21:16	61°07.972'N	9°13.048'W	381 m	06 m/s SW	HYDR	Rösk-01	9 min
04640043	6 Sep 2004 22:17	61°05.017'N	8°57.664'W	182 m	05 m/s WSW	HYDR	Rösk-01	5 min
04640044	6 Sep 2004 23:11	61°02.051'N	8°42.997'W	102 m	05 m/s WSW	HYDR	Rösk-01	3 min
04640045	7 Sep 2004 00:07	60°59.001'N	8°27.979'W	112 m	05 m/s WSW	HYDR	Rösk-01	4 min
04640046	7 Sep 2004 00:56	61°05.029'N	8°19.848'W	100 m	05 m/s WSW	HYDR	Rösk-01	4 min
04640047	7 Sep 2004 01:43	61°09.973'N	8°10.798'W	135 m	04 m/s WSW	HYDR	Rösk-01	4 min
04640048	7 Sep 2004 02:15	61°12.965'N	8°05.881'W	454 m	04 m/s WSW	HYDR	Rösk-01	12 min
04640049	7 Sep 2004 02:57	61°16.024'N	7°59.962'W	885 m	04 m/s WSW	HYDR	Rösk-01	22 min
04640050	7 Sep 2004 03:53	61°19.971'N	7°52.889'W	809 m	04 m/s WSW	HYDR	Rösk-01	21 min
04640051	7 Sep 2004 04:58	61°24.991'N	7°43.841'W	357 m	04 m/s WSW	HYDR	Rösk-01	9 min
04640052	7 Sep 2004 05:53	61°29.941'N	7°34.904'W	243 m	04 m/s WSW	HYDR	Rösk-01	6 min
04640053	7 Sep 2004 07:18	61°39.983'N	7°17.977'W	128 m	04 m/s WSW	HYDR	Rösk-01	4 min
04640054	7 Sep 2004 08:43	61°50.100'N	7°00.087'W	78 m	04 m/s WSW	HYDR	Rösk-01	3 min

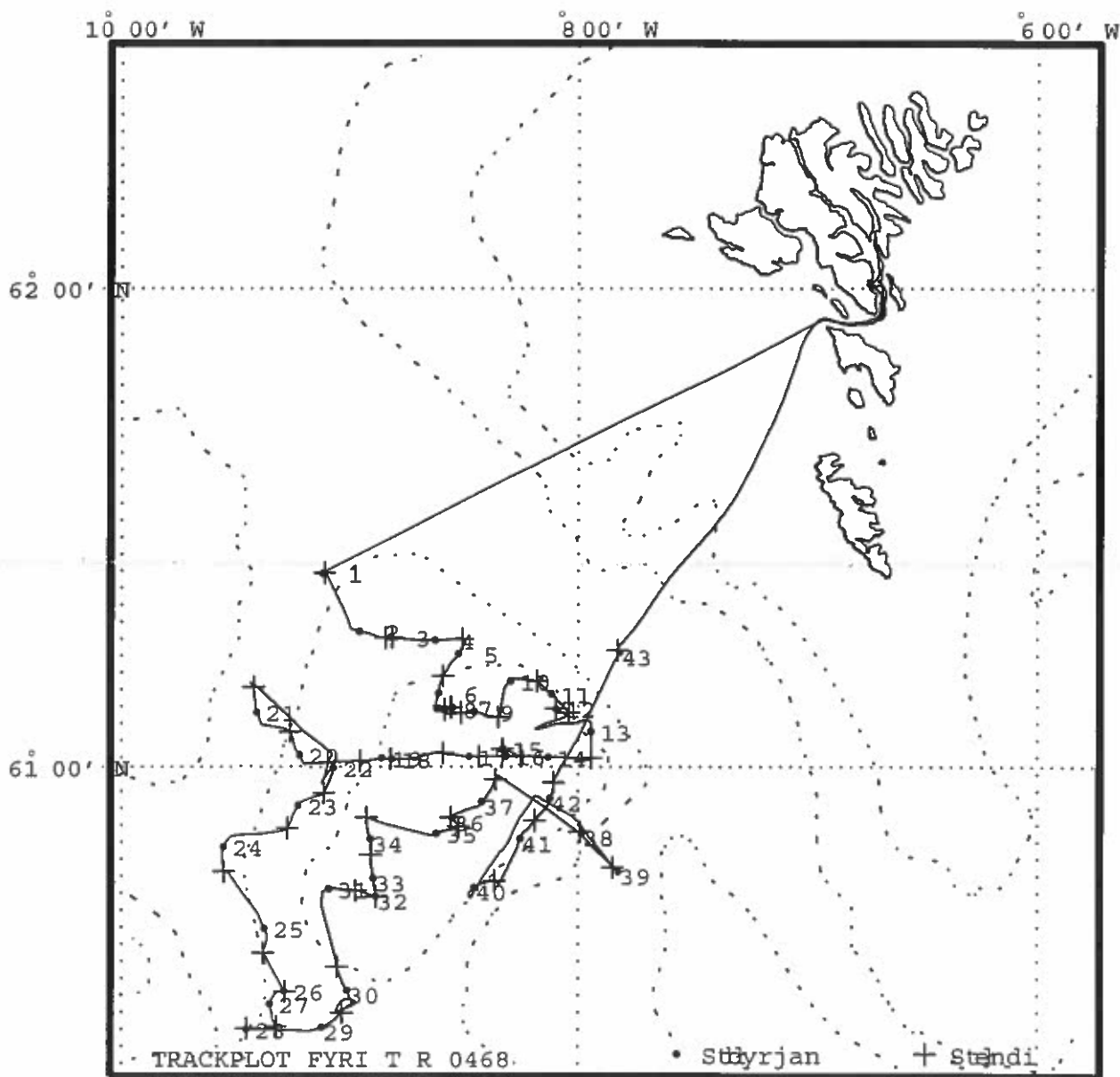
Rösk-01: CTD, Rosetta, Fluorimetrur, LjósmaTING



Staðdata fyri túr: 0468

Stað nr.	Byrjanartíð	Breidd	Longd	Botnd.	Vindur	Slag	Reiðsk.	Skeið
04680001	10 Sep 2004 03:29	61°23.996'N	9°08.800'W	477 m	04 m/s W	HYDR	Rðsk-01	16 min
04680003	10 Sep 2004 06:34	61°15.983'N	8°51.116'W	292 m	04 m/s W	HYDR	Rðsk-01	11 min
04680007	10 Sep 2004 11:28	61°07.067'N	8°35.035'W	111 m	05 m/s W	HYDR	Rðsk-01	10 min
04680012	10 Sep 2004 17:55	61°06.958'N	8°07.773'W	122 m	12 m/s E	HYDR	Rðsk-01	4 min
04680015	11 Sep 2004 08:46	61°01.868'N	8°21.784'W	104 m	12 m/s E	HYDR	Rðsk-01	4 min
04680026	12 Sep 2004 13:10	60°30.931'N	9°18.985'W	396 m	12 m/s WSW	HYDR	Rðsk-01	12 min
04680028	12 Sep 2004 15:37	60°25.969'N	9°29.054'W	780 m	06 m/s S	HYDR	Rðsk-01	19 min
04680032	13 Sep 2004 09:10	60°43.034'N	8°55.043'W	129 m	05 m/s NE	HYDR	Rðsk-01	6 min
04680036	13 Sep 2004 14:43	60°53.077'N	8°35.099'W	139 m	18 m/s NE	HYDR	Rðsk-01	4 min
04680038	13 Sep 2004 18:13	60°51.105'N	8°01.038'W	747 m	15 m/s NE	HYDR	Rðsk-01	20 min
04680039	13 Sep 2004 19:40	60°46.252'N	7°51.403'W	959 m	20 m/s N	HYDR	Rðsk-01	30 min
04680043	14 Sep 2004 14:39	61°14.028'N	7°50.949'W	893 m	15 m/s NNE	HYDR	Rðsk-01	23 min

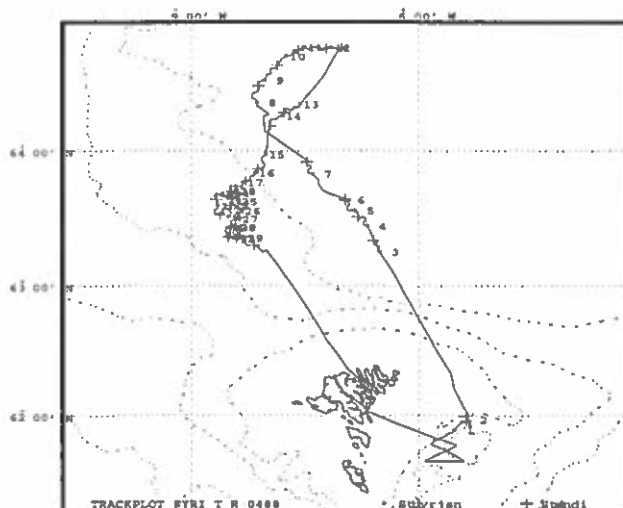
Rðsk-01: CTD, Rosetta, Fluorimetur, Ljós máting



Stoðdata fyri túr: 0488

Stoð nr.	Byrjanartíð	Breidd	Longd	Botnd.	Vindur	Slag	Reiðsk.	Skeið
04880006	6 Nov 2004 13:18	63°38.693'N	6°57.416'W	1605 m	12 m/s S	HYDR	Rösk-03	26 min

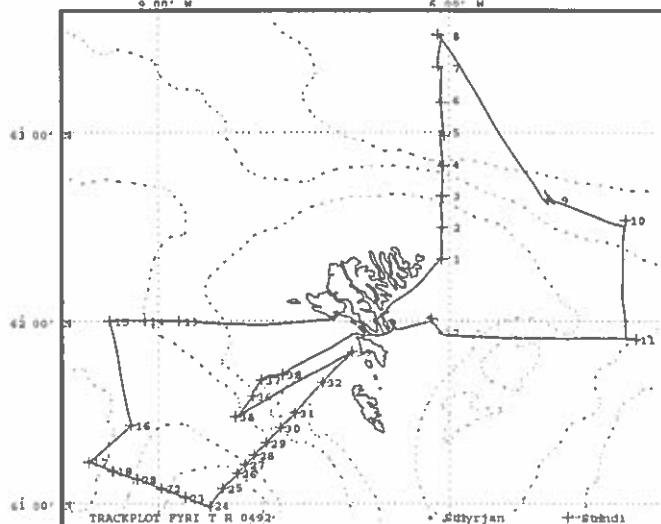
Rösk-03: CTD, Rosetta, Fluorimetur, Ljós máting



Stoðdata fyri túr: 0492

Stoð nr.	Byrjanartíð	Breidd	Longd	Botnd.	Vindur	Slag	Reiðsk.	Skeið
04920001	11 Nov 2004 21:16	62°19.933'N	6°04.953'W	86 m	10 m/s NW	HYDR	Rösk-01	3 min
04920002	11 Nov 2004 22:36	62°29.929'N	6°04.858'W	117 m	16 m/s NW	HYDR	Rösk-01	4 min
04920003	12 Nov 2004 00:08	62°39.973'N	6°04.928'W	192 m	16 m/s NW	HYDR	Rösk-01	6 min
04920004	12 Nov 2004 01:49	62°50.056'N	6°05.343'W	556 m	16 m/s NW	HYDR	Rösk-01	26 min
04920005	12 Nov 2004 03:41	63°00.124'N	6°05.317'W	1694 m	16 m/s NW	HYDR	Rösk-01	45 min
04920006	12 Nov 2004 06:11	63°10.134'N	6°05.408'W	1947 m	20 m/s NW	HYDR	Rösk-01	40 min
04920007	12 Nov 2004 09:12	63°20.123'N	6°05.290'W	1740 m	22 m/s NW	HYDR	Rösk-01	38 min
04920008	12 Nov 2004 12:09	63°30.112'N	6°05.280'W	1715 m	25 m/s NW	HYDR	Rösk-01	42 min
04920017	16 Nov 2004 01:23	61°14.006'N	9°43.066'W	1042 m	06 m/s NNE	HYDR	Rösk-01	27 min
04920019	16 Nov 2004 02:44	61°10.999'N	9°28.132'W	728 m	06 m/s E	HYDR	Rösk-01	17 min
04920021	16 Nov 2004 03:57	61°08.201'N	9°13.121'W	387 m	06 m/s E	HYDR	Rösk-01	9 min
04920022	16 Nov 2004 04:57	61°05.143'N	8°58.194'W	183 m	03 m/s NE	HYDR	Rösk-01	5 min
04920023	16 Nov 2004 05:53	61°02.093'N	8°43.256'W	99 m	05 m/s NE	HYDR	Rösk-01	5 min
04920024	16 Nov 2004 06:55	60°59.075'N	8°28.032'W	115 m	05 m/s NE	HYDR	Rösk-01	3 min
04920025	16 Nov 2004 07:43	61°05.073'N	8°20.027'W	100 m	05 m/s NE	HYDR	Rösk-01	5 min
04920026	16 Nov 2004 08:27	61°10.023'N	8°10.916'W	137 m	08 m/s SE	HYDR	Rösk-01	5 min
04920027	16 Nov 2004 08:56	61°13.040'N	8°05.965'W	458 m	08 m/s SE	HYDR	Rösk-01	12 min
04920028	16 Nov 2004 09:35	61°16.043'N	8°00.006'W	887 m	10 m/s SE	HYDR	Rösk-01	24 min
04920029	16 Nov 2004 10:32	61°20.044'N	7°52.899'W	811 m	10 m/s SE	HYDR	Rösk-01	21 min
04920030	16 Nov 2004 11:31	61°25.066'N	7°44.002'W	354 m	10 m/s SE	HYDR	Rösk-01	9 min
04920031	16 Nov 2004 12:19	61°30.042'N	7°34.969'W	242 m	10 m/s SE	HYDR	Rösk-01	6 min
04920032	16 Nov 2004 13:38	61°40.034'N	7°18.040'W	130 m	10 m/s SE	HYDR	Rösk-01	4 min
04920033	16 Nov 2004 14:58	61°49.937'N	6°59.837'W	79 m	10 m/s SE	HYDR	Rösk-01	2 min
04920035	16 Nov 2004 18:52	61°28.769'N	8°12.319'W	491 m	10 m/s WSW	HYDR	Rösk-01	14 min

Rösk-01: CTD, Rosetta, Fluorimetur, Ljós máting

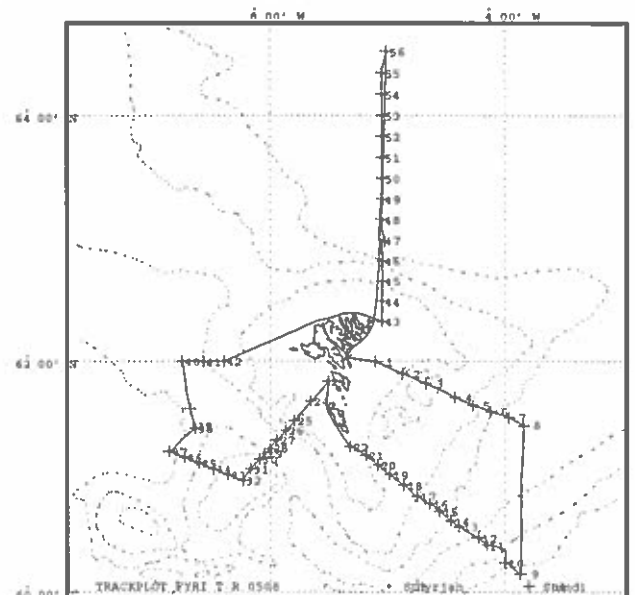


Hydrografi støðir 2005

Túrn.	Túrnavn	Tal av støðum	Sk. N	Sk. V	Sk. S	Sk. E
0508	Standard skurðir	51	x	x	x	x
0520	Svartkjaftur	4				
0524	Biologisk Oceanografi	74				
0532	Svartkjaftur/Hydrografi	37				
0536	Standard skurðir	48	x	x	x	x
0552	Yngulæti	66				
0568	Standard skurðir	51	x	x	x	x
0572	Føroyabanki	12				
0588	Standard skurðir	51	x	x	x	x

Stað nr.	Byrjanartíð	Breidd	Longd	Botnd.	Vindur	Slag	Reiðsk.	Skeið
05080001	17 Feb 2005 20:11	62°00.014'N	6°11.918'W	129 m	10 m/s W	HYDR	Rösk-01	4 min
05080002	17 Feb 2005 21:48	61°54.026'N	5°44.887'W	291 m	12 m/s WSW	HYDR	Rösk-01	9 min
05080003	17 Feb 2005 23:18	61°49.048'N	5°20.954'W	179 m	12 m/s WSW	HYDR	Rösk-01	5 min
05080004	18 Feb 2005 01:13	61°42.034'N	4°51.007'W	234 m	12 m/s WSW	HYDR	Rösk-01	7 min
05080005	18 Feb 2005 02:27	61°37.952'N	4°32.864'W	549 m	12 m/s WSW	HYDR	Rösk-01	15 min
05080006	18 Feb 2005 04:01	61°34.999'N	4°14.765'W	999 m	12 m/s WSW	HYDR	Rösk-01	29 min
05080007	18 Feb 2005 05:53	61°31.982'N	3°56.783'W	1229 m	12 m/s WSW	HYDR	Rösk-01	36 min
05080008	18 Feb 2005 07:21	61°27.977'N	3°42.063'W	1240 m	14 m/s NW	HYDR	Rösk-01	35 min
05080009	18 Feb 2005 15:27	60°10.057'N	3°44.120'W	145 m	14 m/s NW	HYDR	Rösk-01	5 min
05080010	18 Feb 2005 17:29	60°15.975'N	3°59.318'W	203 m	14 m/s NW	HYDR	Rösk-01	5 min
05080011	18 Feb 2005 21:17	60°25.219'N	4°18.641'W	659 m	18 m/s NW	HYDR	Rösk-01	16 min
05080012	18 Feb 2005 22:53	60°29.005'N	4°25.962'W	1000 m	18 m/s NW	HYDR	Rösk-01	28 min
05080013	19 Feb 2005 01:51	60°35.152'N	4°45.416'W	1093 m	18 m/s NW	HYDR	Rösk-01	29 min
05080014	19 Feb 2005 03:18	60°38.074'N	4°54.261'W	1027 m	18 m/s NW	HYDR	Rösk-01	28 min
05080015	19 Feb 2005 05:09	60°43.065'N	5°06.102'W	917 m	18 m/s NW	HYDR	Rösk-01	25 min
05080016	19 Feb 2005 06:46	60°47.057'N	5°16.198'W	831 m	18 m/s NW	HYDR	Rösk-01	23 min
05080017	19 Feb 2005 08:46	60°50.977'N	5°29.124'W	594 m	14 m/s NW	HYDR	Rösk-01	16 min
05080018	19 Feb 2005 10:41	60°56.692'N	5°42.931'W	337 m	14 m/s NW	HYDR	Rösk-01	9 min
05080019	19 Feb 2005 12:04	61°02.077'N	5°57.100'W	278 m	12 m/s NNW	HYDR	Rösk-01	8 min
05080020	19 Feb 2005 13:19	61°07.169'N	6°09.487'W	253 m	12 m/s N	HYDR	Rösk-01	6 min
05080021	19 Feb 2005 14:27	61°12.128'N	6°22.060'W	236 m	12 m/s N	HYDR	Rösk-01	6 min
05080022	19 Feb 2005 15:38	61°16.499'N	6°37.821'W	101 m	12 m/s N	HYDR	Rösk-01	3 min
05080023	19 Feb 2005 20:09	61°50.018'N	7°00.221'W	81 m	06 m/s N	HYDR	Rösk-01	4 min
05080024	19 Feb 2005 21:37	61°39.980'N	7°18.186'W	131 m	06 m/s N	HYDR	Rösk-01	4 min
05080025	19 Feb 2005 23:04	61°29.973'N	7°35.109'W	245 m	06 m/s N	HYDR	Rösk-01	6 min
05080026	19 Feb 2005 23:57	61°25.020'N	7°44.074'W	361 m	06 m/s N	HYDR	Rösk-01	9 min
05080027	20 Feb 2005 00:55	61°20.131'N	7°52.976'W	810 m	06 m/s N	HYDR	Rösk-01	20 min
05080028	20 Feb 2005 01:59	61°15.972'N	7°59.980'W	889 m	06 m/s N	HYDR	Rösk-01	25 min
05080029	20 Feb 2005 02:58	61°12.986'N	8°05.985'W	455 m	06 m/s N	HYDR	Rösk-01	11 min
05080030	20 Feb 2005 03:40	61°10.119'N	8°10.988'W	138 m	06 m/s N	HYDR	Rösk-01	4 min
05080031	20 Feb 2005 04:32	61°05.057'N	8°20.026'W	101 m	06 m/s N	HYDR	Rösk-01	3 min
05080032	20 Feb 2005 05:29	60°59.041'N	8°28.016'W	116 m	06 m/s N	HYDR	Rösk-01	3 min
05080033	20 Feb 2005 06:32	61°02.037'N	8°43.088'W	103 m	06 m/s N	HYDR	Rösk-01	3 min
05080034	20 Feb 2005 07:33	61°04.946'N	8°58.153'W	184 m	06 m/s N	HYDR	Rösk-01	6 min
05080035	20 Feb 2005 08:34	61°08.027'N	9°12.971'W	382 m	06 m/s N	HYDR	Rösk-01	9 min
05080036	20 Feb 2005 09:40	61°10.993'N	9°28.018'W	728 m	06 m/s SW	HYDR	Rösk-01	18 min
05080037	20 Feb 2005 10:56	61°13.939'N	9°43.090'W	1042 m	08 m/s SW	HYDR	Rösk-01	28 min
05080043	21 Feb 2005 05:45	62°20.174'N	6°05.024'W	86 m	05 m/s N	HYDR	Rösk-01	4 min
05080044	21 Feb 2005 06:52	62°30.150'N	6°05.061'W	118 m	05 m/s N	HYDR	Rösk-01	3 min
05080045	21 Feb 2005 07:59	62°40.111'N	6°04.903'W	228 m	06 m/s E	HYDR	Rösk-01	6 min
05080046	21 Feb 2005 09:11	62°50.057'N	6°04.869'W	559 m	06 m/s E	HYDR	Rösk-01	13 min
05080047	21 Feb 2005 10:33	63°00.033'N	6°04.784'W	1705 m	06 m/s E	HYDR	Rösk-01	41 min
05080048	21 Feb 2005 12:24	63°10.075'N	6°04.948'W	1952 m	06 m/s E	HYDR	Rösk-01	37 min
05080049	21 Feb 2005 14:06	63°20.010'N	6°05.049'W	1742 m	06 m/s E	HYDR	Rösk-01	36 min
05080050	21 Feb 2005 15:40	63°30.065'N	6°05.149'W	1842 m	06 m/s E	HYDR	Rösk-01	35 min
05080051	21 Feb 2005 17:18	63°40.074'N	6°05.323'W	2150 m	06 m/s E	HYDR	Rösk-01	35 min
05080052	21 Feb 2005 18:53	63°50.138'N	6°04.963'W	2400 m	06 m/s SE	HYDR	Rösk-01	38 min
05080053	21 Feb 2005 20:29	64°00.084'N	6°04.934'W	2400 m	06 m/s SE	HYDR	Rösk-01	35 min
05080054	21 Feb 2005 22:06	64°10.127'N	6°04.943'W	2500 m	06 m/s SSE	HYDR	Rösk-01	36 min
05080055	21 Feb 2005 23:47	64°20.067'N	6°04.958'W	3300 m	06 m/s SSE	HYDR	Rösk-01	36 min
05080056	22 Feb 2005 01:23	64°30.041'N	6°00.061'W	3300 m	04 m/s SE	HYDR	Rösk-01	62 min

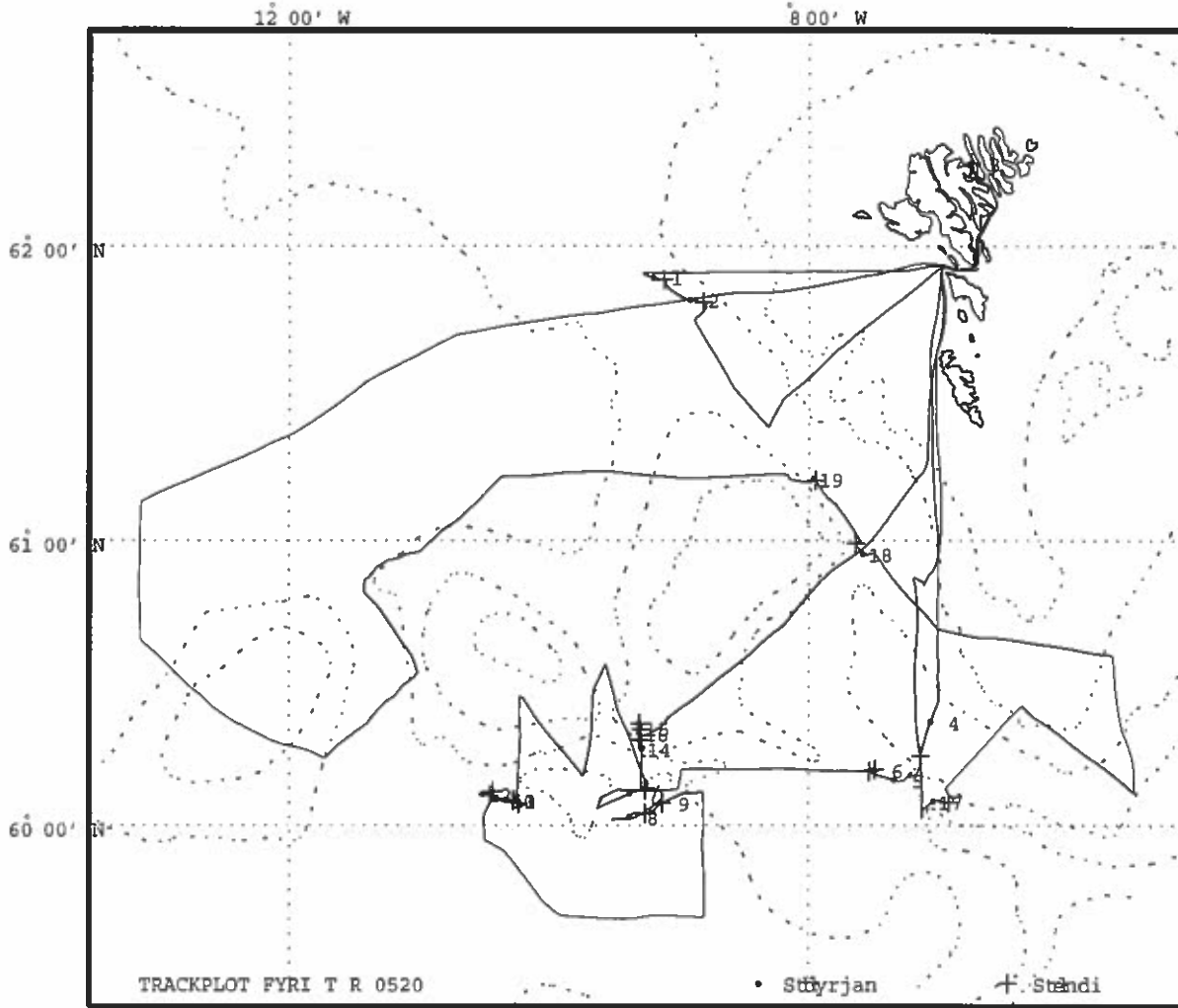
Rösk-01: CTD, Rosetta, Fluorimetrur, Ljós máting



Stoðdata fyri túr: 0520

Stoð nr.	Byrjanartíð	Breidd	Longd	Botnd.	Vindur	Slag	Reiðsk.	Skeið
05200003	2 Apr 2005 16:09	62°16.603'N	6°45.607'W	179 m	06 m/s SE	HYDR	Rðsk-02	16 min
05200006	3 Apr 2005 17:49	60°11.905'N	7°29.966'W	674 m	10 m/s SW	HYDR	Rðsk-02	19 min
05200009	4 Apr 2005 16:19	60°04.857'N	9°08.684'W	1331 m	17 m/s W	HYDR	Rðsk-02	30 min
05200019	9 Apr 2005 20:13	61°12.798'N	7°57.825'W	772 m	15 m/s W	HYDR	Rðsk-02	21 min

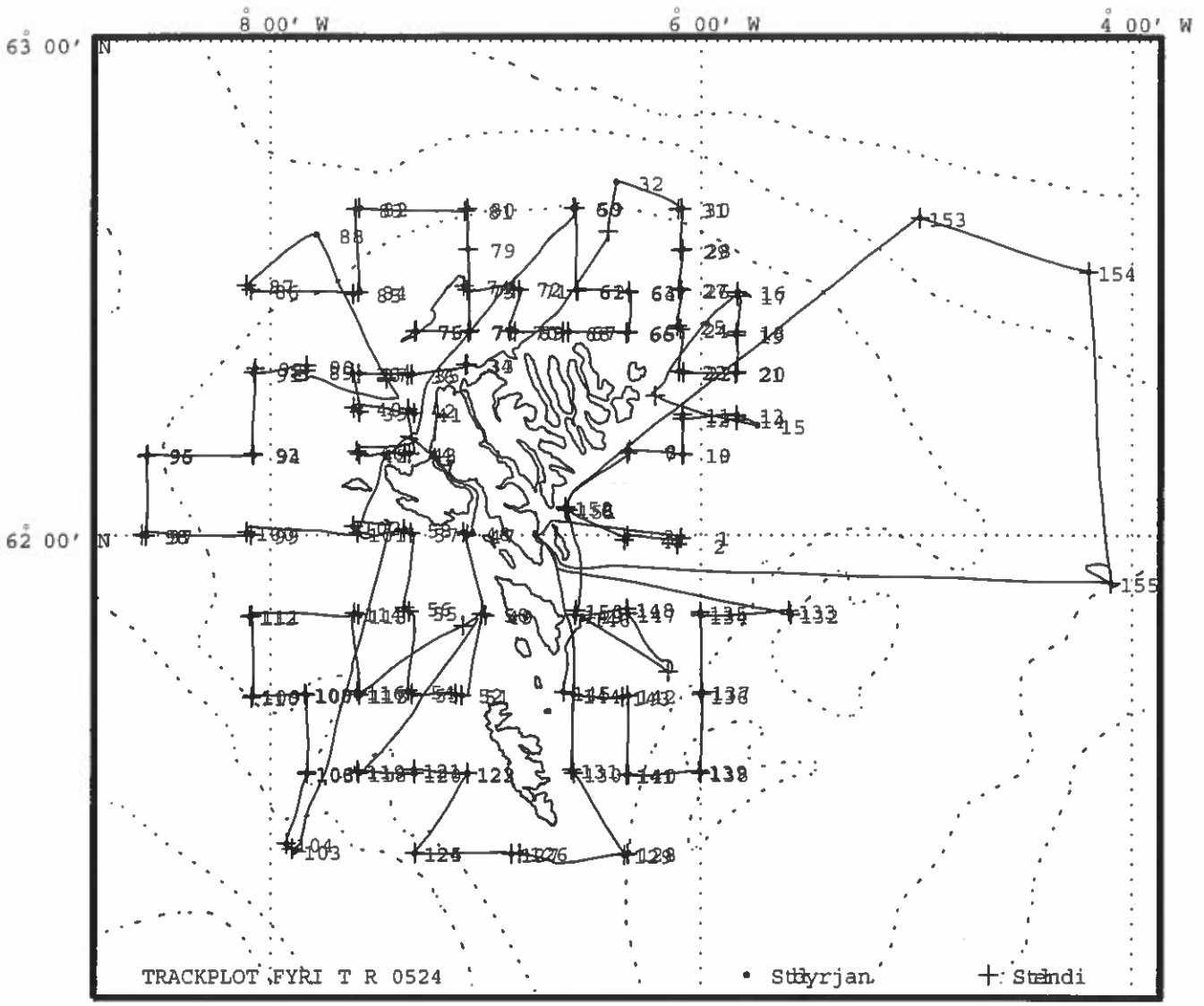
Rðsk-02: CTD, Rosetta, Fluorimetrur, Ljós máting



Stoðdata fyri túr: 0524

Stoð nr.	Byrjanartíð	Breidd	Longd	Botnd.	Vindur	Slag	Reiðsk.	Skeið
05240001	15 Apr 2005 05:42	61°59.761'N	6°05.389'W	127 m	05 m/s N	HYDR	Rösk-01	4 min
05240003	15 Apr 2005 07:25	61°59.978'N	6°20.353'W	103 m	05 m/s N	HYDR	Rösk-01	4 min
05240005	15 Apr 2005 09:04	62°03.073'N	6°37.252'W	61 m	05 m/s N	HYDR	Rösk-01	3 min
05240007	15 Apr 2005 11:22	62°10.166'N	6°20.240'W	77 m	05 m/s N	HYDR	Rösk-01	4 min
05240009	15 Apr 2005 13:13	62°10.037'N	6°05.029'W	112 m	05 m/s N	HYDR	Rösk-01	5 min
05240011	15 Apr 2005 14:37	62°14.945'N	6°05.054'W	92 m	05 m/s N	HYDR	Rösk-01	5 min
05240013	15 Apr 2005 16:23	62°14.917'N	5°50.094'W	168 m	05 m/s N	HYDR	Rösk-01	5 min
05240016	16 Apr 2005 05:38	62°29.913'N	5°49.996'W	157 m	05 m/s ENE	HYDR	Rösk-01	7 min
05240018	16 Apr 2005 07:19	62°25.042'N	5°50.136'W	123 m	05 m/s ENE	HYDR	Rösk-01	4 min
05240020	16 Apr 2005 08:36	62°20.075'N	5°50.060'W	116 m	05 m/s ENE	HYDR	Rösk-01	5 min
05240022	16 Apr 2005 10:00	62°20.098'N	6°04.898'W	86 m	06 m/s E	HYDR	Rösk-01	4 min
05240024	16 Apr 2005 11:55	62°25.343'N	6°05.641'W	96 m	06 m/s E	HYDR	Rösk-01	5 min
05240026	16 Apr 2005 13:26	62°30.101'N	6°05.254'W	119 m	06 m/s E	HYDR	Rösk-01	4 min
05240028	16 Apr 2005 14:41	62°35.050'N	6°05.059'W	154 m	07 m/s E	HYDR	Rösk-01	6 min
05240030	16 Apr 2005 16:17	62°39.986'N	6°05.285'W	193 m	08 m/s E	HYDR	Rösk-01	7 min
05240033	17 Apr 2005 05:41	62°21.035'N	7°05.120'W	93 m	11 m/s ESE	HYDR	Rösk-01	6 min
05240035	17 Apr 2005 07:36	62°19.893'N	7°20.444'W	94 m	11 m/s ESE	HYDR	Rösk-01	4 min
05240037	17 Apr 2005 09:33	62°19.962'N	7°35.072'W	103 m	15 m/s ESE	HYDR	Rösk-01	4 min
05240039	17 Apr 2005 11:23	62°15.221'N	7°35.009'W	101 m	15 m/s E	HYDR	Rösk-01	4 min
05240041	17 Apr 2005 13:13	62°15.076'N	7°19.933'W	104 m	18 m/s E	HYDR	Rösk-01	4 min
05240043	17 Apr 2005 15:08	62°10.115'N	7°21.163'W	44 m	20 m/s E	HYDR	Rösk-01	3 min
05240045	17 Apr 2005 16:18	62°10.056'N	7°35.066'W	94 m	20 m/s E	HYDR	Rösk-01	4 min
05240047	18 Apr 2005 05:41	62°00.081'N	7°04.990'W	76 m	16 m/s ESE	HYDR	Rösk-01	4 min
05240049	18 Apr 2005 07:28	61°49.987'N	6°59.965'W	79 m	16 m/s ESE	HYDR	Rösk-01	4 min
05240051	18 Apr 2005 09:40	61°39.976'N	7°06.431'W	79 m	16 m/s ESE	HYDR	Rösk-01	5 min
05240053	18 Apr 2005 11:26	61°40.166'N	7°20.329'W	136 m	16 m/s ESE	HYDR	Rösk-01	6 min
05240055	18 Apr 2005 13:33	61°50.416'N	7°21.089'W	124 m	14 m/s ESE	HYDR	Rösk-01	7 min
05240057	18 Apr 2005 15:29	62°00.254'N	7°20.801'W	87 m	13 m/s ESE	HYDR	Rösk-01	4 min
05240059	19 Apr 2005 05:34	62°40.039'N	6°35.023'W	157 m	12 m/s ESE	HYDR	Rösk-01	5 min
05240061	19 Apr 2005 07:27	62°30.038'N	6°34.655'W	93 m	12 m/s ESE	HYDR	Rösk-01	3 min
05240063	19 Apr 2005 09:01	62°29.980'N	6°20.107'W	94 m	12 m/s ESE	HYDR	Rösk-01	4 min
05240065	19 Apr 2005 10:13	62°25.018'N	6°20.156'W	81 m	12 m/s ESE	HYDR	Rösk-01	4 min
05240067	19 Apr 2005 12:13	62°25.022'N	6°36.773'W	89 m	12 m/s ESE	HYDR	Rösk-01	3 min
05240069	19 Apr 2005 13:49	62°25.066'N	6°51.454'W	99 m	10 m/s ESE	HYDR	Rösk-01	4 min
05240071	19 Apr 2005 15:10	62°30.117'N	6°50.419'W	104 m	10 m/s ESE	HYDR	Rösk-01	4 min
05240073	19 Apr 2005 16:34	62°30.094'N	7°05.106'W	95 m	08 m/s ESE	HYDR	Rösk-01	4 min
05240075	20 Apr 2005 05:38	62°25.093'N	7°19.788'W	99 m	03 m/s ENE	HYDR	Rösk-01	4 min
05240077	20 Apr 2005 07:06	62°24.994'N	7°04.840'W	104 m	03 m/s ENE	HYDR	Rösk-01	4 min
05240079	20 Apr 2005 08:50	62°35.072'N	7°04.957'W	104 m	03 m/s ENE	HYDR	Rösk-01	4 min
05240080	20 Apr 2005 09:42	62°39.979'N	7°05.068'W	166 m	03 m/s ENE	HYDR	Rösk-01	7 min
05240082	20 Apr 2005 11:48	62°40.043'N	7°35.027'W	281 m	03 m/s ENE	HYDR	Rösk-01	9 min
05240084	20 Apr 2005 13:29	62°29.960'N	7°35.107'W	114 m	05 m/s E	HYDR	Rösk-01	4 min
05240086	20 Apr 2005 15:16	62°30.079'N	8°05.084'W	195 m	05 m/s E	HYDR	Rösk-01	6 min
05240089	21 Apr 2005 05:30	62°20.228'N	7°49.985'W	110 m	03 m/s SE	HYDR	Rösk-01	4 min
05240091	21 Apr 2005 07:00	62°19.984'N	8°04.780'W	117 m	03 m/s SE	HYDR	Rösk-01	5 min
05240093	21 Apr 2005 08:44	62°10.103'N	8°05.006'W	110 m	03 m/s E	HYDR	Rösk-01	5 min
05240095	21 Apr 2005 10:45	62°10.008'N	8°34.937'W	178 m	03 m/s E	HYDR	Rösk-01	5 min
05240097	21 Apr 2005 12:26	61°59.993'N	8°35.296'W	226 m	04 m/s E	HYDR	Rösk-01	7 min
05240099	21 Apr 2005 14:44	62°00.060'N	8°05.191'W	131 m	06 m/s ESE	HYDR	Rösk-01	5 min
05240101	21 Apr 2005 17:03	62°00.269'N	7°35.314'W	106 m	06 m/s ESE	HYDR	Rösk-01	3 min
05240103	22 Apr 2005 05:31	61°20.228'N	7°53.288'W	810 m	06 m/s ESE	HYDR	Rösk-01	24 min
05240105	22 Apr 2005 07:51	61°30.078'N	7°49.745'W	163 m	08 m/s E	HYDR	Rösk-01	7 min
05240107	22 Apr 2005 09:33	61°40.052'N	7°49.962'W	355 m	08 m/s E	HYDR	Rösk-01	10 min
05240109	22 Apr 2005 10:56	61°39.967'N	8°04.928'W	175 m	08 m/s E	HYDR	Rösk-01	5 min
05240111	22 Apr 2005 12:41	61°50.011'N	8°05.111'W	163 m	05 m/s ESE	HYDR	Rösk-01	5 min
05240113	22 Apr 2005 14:44	61°50.072'N	7°35.110'W	146 m	04 m/s ESE	HYDR	Rösk-01	7 min
05240115	22 Apr 2005 16:33	61°40.047'N	7°34.931'W	234 m	04 m/s ESE	HYDR	Rösk-01	8 min
05240118	23 Apr 2005 05:33	61°30.144'N	7°35.213'W	241 m	05 m/s E	HYDR	Rösk-01	7 min
05240120	23 Apr 2005 07:00	61°30.093'N	7°19.858'W	171 m	05 m/s E	HYDR	Rösk-01	5 min
05240122	23 Apr 2005 08:25	61°30.071'N	7°04.912'W	82 m	05 m/s E	HYDR	Rösk-01	10 min
05240124	23 Apr 2005 10:23	61°20.002'N	7°19.776'W	190 m	05 m/s E	HYDR	Rösk-01	6 min
05240126	23 Apr 2005 12:19	61°20.024'N	6°50.148'W	111 m	07 m/s ESE	HYDR	Rösk-01	4 min
05240128	23 Apr 2005 15:03	61°19.991'N	6°19.977'W	311 m	07 m/s ESE	HYDR	Rösk-01	8 min
05240130	23 Apr 2005 16:53	61°30.118'N	6°35.146'W	73 m	04 m/s ESE	HYDR	Rösk-01	8 min
05240132	24 Apr 2005 05:27	61°50.102'N	5°35.065'W	170 m	04 m/s E	HYDR	Rösk-01	6 min
05240134	24 Apr 2005 07:19	61°49.993'N	6°00.100'W	149 m	04 m/s E	HYDR	Rösk-01	5 min
05240136	24 Apr 2005 09:12	61°39.984'N	5°59.899'W	261 m	08 m/s SE	HYDR	Rösk-01	8 min
05240138	24 Apr 2005 10:54	61°30.151'N	6°00.015'W	166 m	08 m/s SE	HYDR	Rösk-01	6 min
05240140	24 Apr 2005 12:37	61°30.028'N	6°19.997'W	249 m	08 m/s SE	HYDR	Rösk-01	7 min
05240142	24 Apr 2005 14:20	61°39.981'N	6°20.076'W	121 m	08 m/s SE	HYDR	Rösk-01	4 min
05240144	24 Apr 2005 15:36	61°40.049'N	6°35.330'W	79 m	08 m/s SE	HYDR	Rösk-01	4 min
05240147	25 Apr 2005 05:33	61°50.197'N	6°20.147'W	86 m	08 m/s SSE	HYDR	Rösk-01	4 min
05240149	25 Apr 2005 07:01	61°50.036'N	6°35.033'W	61 m	08 m/s SSE	HYDR	Rösk-01	3 min
05240151	25 Apr 2005 08:55	62°03.095'N	6°36.875'W	61 m	08 m/s SSE	HYDR	Rösk-01	4 min

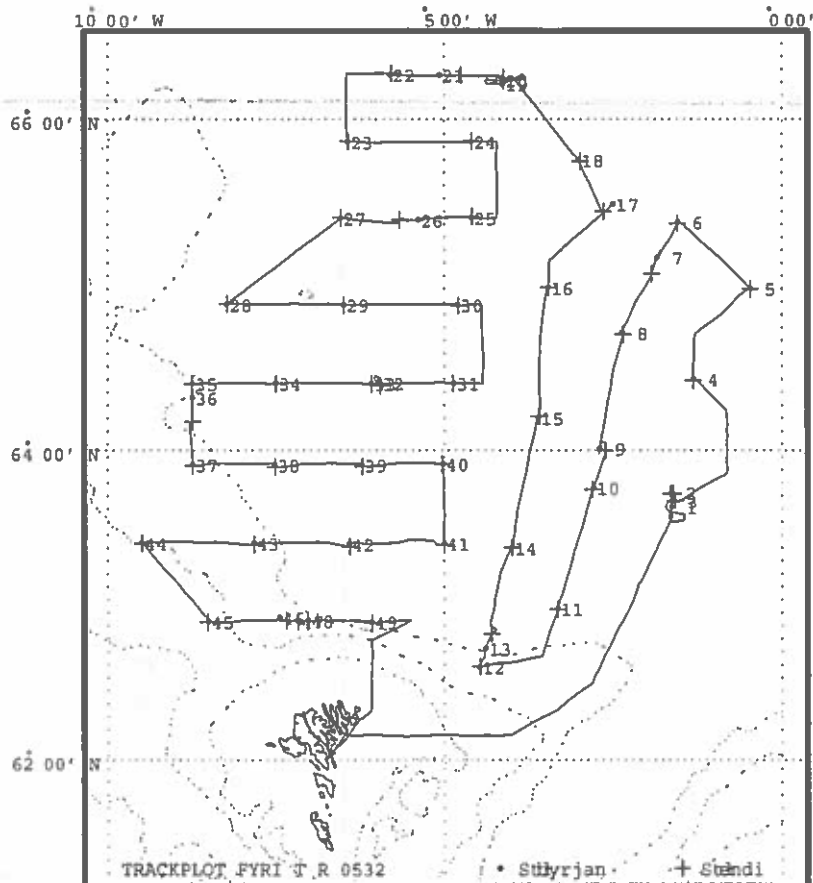
Rösk-01: CTD, Rosetta, Fluorimetur, Ljós máting



Staðdata fyrir túr: 0532

Stað nr.	Byrjanartíð	Breidd	Longd	Botnd.	Vindur	Slag	Reiðsk.	Skeið
05320002	7 Mai 2005 12:58	63°44.026'N	1°39.175'W	2680 m	15 m/s N	HYDR	Rösk-02	29 min
05320004	8 Mai 2005 11:01	64°26.626'N	1°19.280'W	2839 m	17 m/s N	HYDR	Rösk-02	31 min
05320005	8 Mai 2005 20:08	64°59.807'N	0°28.230'W	2925 m	17 m/s N	HYDR	Rösk-02	28 min
05320006	9 Mai 2005 01:42	65°23.643'N	1°33.181'W	3166 m	12 m/s N	HYDR	Rösk-02	30 min
05320008	9 Mai 2005 12:13	64°43.621'N	2°22.005'W	3000 m	14 m/s N	HYDR	Rösk-02	35 min
05320010	9 Mai 2005 22:24	63°45.834'N	2°47.381'W	3000 m	10 m/s NW	HYDR	Rösk-02	35 min
05320011	10 Mai 2005 04:38	62°59.743'N	3°19.171'W	1734 m	04 m/s NW	HYDR	Rösk-02	34 min
05320012	10 Mai 2005 10:06	62°36.949'N	4°28.421'W	699 m	07 m/s WSW	HYDR	Rösk-02	21 min
05320014	10 Mai 2005 18:34	63°23.018'N	3°59.887'W	2766 m	07 m/s WSW	HYDR	Rösk-02	27 min
05320015	11 Mai 2005 00:31	64°12.198'N	3°36.496'W	2800 m	07 m/s WSW	HYDR	Rösk-02	30 min
05320016	11 Mai 2005 06:09	65°00.019'N	3°27.633'W	3000 m	07 m/s WSW	HYDR	Rösk-02	29 min
05320018	11 Mai 2005 15:44	65°45.721'N	3°00.412'W	3200 m	07 m/s WSW	HYDR	Rösk-02	30 min
05320020	12 Mai 2005 06:44	66°13.759'N	4°07.753'W	3000 m	07 m/s NW	HYDR	Rösk-02	31 min
05320022	12 Mai 2005 15:59	66°15.683'N	5°48.146'W	3000 m	10 m/s SW	HYDR	Rösk-02	30 min
05320023	12 Mai 2005 21:19	65°52.097'N	6°25.902'W	3000 m	10 m/s SW	HYDR	Rösk-02	27 min
05320024	13 Mai 2005 02:34	65°52.205'N	4°35.695'W	3000 m	06 m/s S	HYDR	Rösk-02	29 min
05320025	13 Mai 2005 08:23	65°25.219'N	4°35.464'W	3000 m	06 m/s S	HYDR	Rösk-02	27 min
05320027	13 Mai 2005 17:17	65°25.123'N	6°32.714'W	2300 m	06 m/s S	HYDR	Rösk-02	29 min
05320028	13 Mai 2005 23:48	64°54.027'N	8°14.599'W	2674 m	Stilli	HYDR	Rösk-02	27 min
05320029	14 Mai 2005 05:10	64°53.794'N	6°29.873'W	3000 m	04 m/s SW	HYDR	Rösk-02	20 min
05320030	14 Mai 2005 10:17	64°53.818'N	4°47.738'W	3500 m	06 m/s NW	HYDR	Rösk-02	28 min
05320031	14 Mai 2005 16:01	64°24.990'N	4°50.872'W	3500 m	06 m/s NW	HYDR	Rösk-02	31 min
05320033	14 Mai 2005 23:12	64°24.909'N	6°04.982'W	3420 m	03 m/s NW	HYDR	Rösk-02	27 min
05320034	15 Mai 2005 03:23	64°24.999'N	7°30.343'W	1600 m	03 m/s NW	HYDR	Rösk-02	28 min
05320035	15 Mai 2005 07:19	64°24.932'N	8°45.322'W	950 m	08 m/s N	HYDR	Rösk-02	28 min
05320037	15 Mai 2005 15:44	63°54.664'N	8°44.964'W	847 m	15 m/s N	HYDR	Rösk-02	23 min
05320038	15 Mai 2005 19:53	63°54.492'N	7°31.645'W	1677 m	16 m/s N	HYDR	Rösk-02	31 min
05320039	16 Mai 2005 00:32	63°54.639'N	6°13.737'W	2500 m	16 m/s N	HYDR	Rösk-02	31 min
05320040	16 Mai 2005 05:07	63°54.966'N	5°00.463'W	2500 m	16 m/s N	HYDR	Rösk-02	31 min
05320041	16 Mai 2005 09:12	63°24.740'N	4°59.776'W	2379 m	18 m/s NNW	HYDR	Rösk-02	28 min
05320042	16 Mai 2005 18:07	63°24.510'N	6°24.842'W	1567 m	18 m/s NNW	HYDR	Rösk-02	34 min
05320043	17 Mai 2005 00:01	63°24.802'N	7°49.970'W	831 m	18 m/s NNW	HYDR	Rösk-02	24 min
05320044	17 Mai 2005 05:50	63°25.049'N	9°29.900'W	524 m	13 m/s NNW	HYDR	Rösk-02	17 min
05320045	17 Mai 2005 11:12	62°54.667'N	8°30.741'W	495 m	18 m/s NNW	HYDR	Rösk-02	14 min
05320047	17 Mai 2005 18:08	62°54.798'N	7°10.214'W	790 m	12 m/s N	HYDR	Rösk-02	7 min
05320048	17 Mai 2005 18:46	62°55.124'N	7°01.570'W	674 m	12 m/s N	HYDR	Rösk-02	19 min
05320049	17 Mai 2005 22:07	62°54.488'N	6°04.655'W	899 m	12 m/s N	HYDR	Rösk-02	21 min

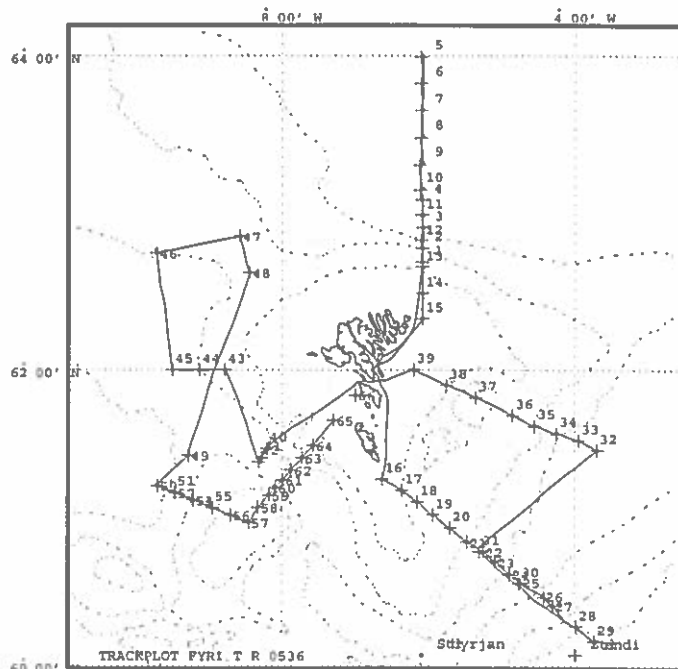
Rösk-02: CTD, Rosetta, Fluorimetur, Ljósmatning



Staðdata fyri tús: 0536

Stað nr.	Byrjanartíð	Breidd	Longd	Botnd.	Vindur	Slag	Reiðsk.	Skeið
05360005	20 Mai 2005 15:16	63°59.981'N	6°05.171'W	3200 m	12 m/s E	HYDR	Rösk-02	40 min
05360006	20 Mai 2005 17:07	63°50.022'N	6°05.063'W	2907 m	12 m/s E	HYDR	Rösk-02	38 min
05360007	20 Mai 2005 18:55	63°39.946'N	6°05.153'W	2165 m	12 m/s ENE	HYDR	Rösk-02	38 min
05360008	20 Mai 2005 20:40	63°29.962'N	6°05.002'W	1829 m	12 m/s ENE	HYDR	Rösk-02	40 min
05360009	20 Mai 2005 22:21	63°19.940'N	6°05.167'W	1734 m	15 m/s NE	HYDR	Rösk-02	43 min
05360010	21 Mai 2005 00:05	63°10.150'N	6°05.281'W	1943 m	15 m/s NE	HYDR	Rösk-02	40 min
05360011	21 Mai 2005 02:00	63°00.038'N	6°05.158'W	1703 m	15 m/s NE	HYDR	Rösk-02	37 min
05360012	21 Mai 2005 04:02	62°50.122'N	6°05.356'W	567 m	15 m/s NE	HYDR	Rösk-02	16 min
05360013	21 Mai 2005 05:54	62°40.096'N	6°04.956'W	226 m	20 m/s NE	HYDR	Rösk-02	5 min
05360014	21 Mai 2005 07:19	62°29.936'N	6°04.868'W	116 m	20 m/s NE	HYDR	Rösk-02	3 min
05360015	21 Mai 2005 08:35	62°20.049'N	6°04.826'W	86 m	20 m/s NE	HYDR	Rösk-02	3 min
05360016	21 Mai 2005 16:11	61°16.463'N	6°37.912'W	104 m	Stilli	HYDR	Rösk-02	3 min
05360017	21 Mai 2005 17:19	61°12.043'N	6°22.016'W	234 m	Stilli	HYDR	Rösk-02	6 min
05360018	21 Mai 2005 18:21	61°07.209'N	6°09.349'W	250 m	Stilli	HYDR	Rösk-02	7 min
05360019	21 Mai 2005 19:26	61°02.003'N	5°56.740'W	278 m	05 m/s SW	HYDR	Rösk-02	7 min
05360020	21 Mai 2005 20:27	60°56.704'N	5°42.588'W	337 m	05 m/s SW	HYDR	Rösk-02	9 min
05360021	21 Mai 2005 21:36	60°51.001'N	5°28.868'W	596 m	05 m/s SW	HYDR	Rösk-02	16 min
05360022	21 Mai 2005 22:48	60°47.007'N	5°15.775'W	827 m	05 m/s SW	HYDR	Rösk-02	23 min
05360023	22 Mai 2005 00:00	60°43.028'N	5°05.870'W	910 m	05 m/s SW	HYDR	Rösk-02	24 min
05360024	22 Mai 2005 01:16	60°37.933'N	4°54.001'W	1022 m	05 m/s SW	HYDR	Rösk-02	27 min
05360025	22 Mai 2005 02:22	60°34.834'N	4°45.031'W	1083 m	05 m/s SW	HYDR	Rösk-02	29 min
05360026	22 Mai 2005 03:58	60°28.917'N	4°25.970'W	992 m	05 m/s SW	HYDR	Rösk-02	28 min
05360027	22 Mai 2005 05:07	60°24.930'N	4°18.447'W	648 m	05 m/s SW	HYDR	Rösk-02	17 min
05360028	22 Mai 2005 06:46	60°16.190'N	3°58.799'W	202 m	05 m/s E	HYDR	Rösk-02	5 min
05360029	22 Mai 2005 07:52	60°10.022'N	3°43.900'W	148 m	05 m/s E	HYDR	Rösk-02	4 min
05360032	22 Mai 2005 21:24	61°28.077'N	3°42.097'W	1237 m	Stilli	HYDR	Rösk-02	33 min
05360033	22 Mai 2005 22:58	61°32.048'N	3°57.051'W	1228 m	05 m/s W	HYDR	Rösk-02	33 min
05360034	23 Mai 2005 00:37	61°34.953'N	4°15.040'W	992 m	05 m/s W	HYDR	Rösk-02	26 min
05360035	23 Mai 2005 02:06	61°37.969'N	4°33.025'W	545 m	05 m/s W	HYDR	Rösk-02	14 min
05360036	23 Mai 2005 03:26	61°42.008'N	4°51.085'W	231 m	05 m/s W	HYDR	Rösk-02	5 min
05360037	23 Mai 2005 05:07	61°49.081'N	5°21.115'W	178 m	05 m/s W	HYDR	Rösk-02	5 min
05360038	23 Mai 2005 06:32	61°54.023'N	5°45.173'W	290 m	06 m/s NW	HYDR	Rösk-02	7 min
05360039	23 Mai 2005 08:18	62°00.068'N	6°12.130'W	125 m	06 m/s NW	HYDR	Rösk-02	4 min
05360050	24 Mai 2005 19:15	61°13.948'N	9°42.743'W	1042 m	12 m/s W	HYDR	Rösk-02	29 min
05360052	24 Mai 2005 20:31	61°11.047'N	9°28.150'W	729 m	12 m/s W	HYDR	Rösk-02	20 min
05360054	24 Mai 2005 21:38	61°08.066'N	9°13.069'W	383 m	13 m/s WSW	HYDR	Rösk-02	11 min
05360055	24 Mai 2005 22:34	61°05.014'N	8°57.776'W	182 m	13 m/s WSW	HYDR	Rösk-02	5 min
05360056	24 Mai 2005 23:22	61°01.949'N	8°42.772'W	102 m	13 m/s WSW	HYDR	Rösk-02	4 min
05360057	25 Mai 2005 00:10	60°59.002'N	8°27.751'W	113 m	13 m/s WSW	HYDR	Rösk-02	4 min
05360058	25 Mai 2005 01:06	61°05.066'N	8°20.011'W	100 m	13 m/s WSW	HYDR	Rösk-02	3 min
05360059	25 Mai 2005 01:57	61°10.021'N	8°10.822'W	135 m	13 m/s WSW	HYDR	Rösk-02	3 min
05360060	25 Mai 2005 02:31	61°13.108'N	8°05.956'W	458 m	13 m/s WSW	HYDR	Rösk-02	12 min
05360061	25 Mai 2005 03:14	61°16.081'N	8°00.054'W	886 m	13 m/s WSW	HYDR	Rösk-02	24 min
05360062	25 Mai 2005 04:15	61°20.051'N	7°53.030'W	811 m	13 m/s WSW	HYDR	Rösk-02	21 min
05360063	25 Mai 2005 05:21	61°25.092'N	7°44.051'W	353 m	13 m/s WSW	HYDR	Rösk-02	9 min
05360064	25 Mai 2005 06:10	61°30.000'N	7°34.973'W	244 m	13 m/s WSW	HYDR	Rösk-02	6 min
05360065	25 Mai 2005 07:26	61°40.073'N	7°17.940'W	131 m	12 m/s SW	HYDR	Rösk-02	4 min
05360066	25 Mai 2005 08:38	61°50.000'N	7°00.000'W	79 m	12 m/s SW	HYDR	Rösk-02	2 min

Rösk-02: CTD, Rosetta, Fluorimetrur, Ljós máting



Stoðdata fyrri tús: 0552

Stoð nr.	Byrjanartíð	Breidd	Longd	Botnd.	Vindur	Slag	Reiðsk.	Skeið
05520002	24 Jun 2005 06:27	61°53.354'N	5°48.361'W	272 m	05 m/s NW	HYDR	Rösk-02	7 min
05520004	24 Jun 2005 07:50	61°53.159'N	6°01.446'W	134 m	05 m/s NW	HYDR	Rösk-02	3 min
05520006	24 Jun 2005 09:15	61°53.711'N	6°15.451'W	118 m	05 m/s NW	HYDR	Rösk-02	5 min
05520008	24 Jun 2005 10:30	61°54.673'N	6°25.045'W	95 m	05 m/s WNW	HYDR	Rösk-02	4 min
05520012	24 Jun 2005 13:29	62°01.307'N	6°32.390'W	59 m	05 m/s WNW	HYDR	Rösk-02	2 min
05520015	24 Jun 2005 16:09	62°08.635'N	6°24.896'W	66 m	05 m/s WNW	HYDR	Rösk-02	2 min
05520019	25 Jun 2005 06:15	61°50.441'N	6°32.757'W	61 m	Stilli	HYDR	Rösk-02	2 min
05520023	25 Jun 2005 09:37	61°38.755'N	6°42.458'W	74 m	Stilli	HYDR	Rösk-02	2 min
05520027	25 Jun 2005 13:07	61°31.070'N	6°25.688'W	155 m	Stilli	HYDR	Rösk-02	4 min
05520029	25 Jun 2005 14:35	61°28.291'N	6°34.753'W	91 m	Stilli	HYDR	Rösk-02	3 min
05520031	25 Jun 2005 16:00	61°22.712'N	6°27.805'W	163 m	Stilli	HYDR	Rösk-02	4 min
05520033	25 Jun 2005 17:05	61°20.594'N	6°34.372'W	105 m	Stilli	HYDR	Rösk-02	3 min
05520036	26 Jun 2005 06:14	62°12.141'N	5°45.581'W	203 m	13 m/s SSW	HYDR	Rösk-02	5 min
05520038	26 Jun 2005 07:30	62°09.443'N	5°55.990'W	139 m	14 m/s SW	HYDR	Rösk-02	4 min
05520043	26 Jun 2005 12:00	62°12.234'N	6°13.042'W	79 m	11 m/s SW	HYDR	Rösk-02	4 min
05520045	26 Jun 2005 13:07	62°14.626'N	6°08.384'W	93 m	08 m/s SW	HYDR	Rösk-02	3 min
05520048	26 Jun 2005 15:08	62°18.857'N	6°07.120'W	85 m	12 m/s NW	HYDR	Rösk-02	3 min
05520050	26 Jun 2005 16:25	62°21.265'N	6°11.846'W	76 m	12 m/s NW	HYDR	Rösk-02	2 min
05520052	26 Jun 2005 17:34	62°23.541'N	6°05.566'W	92 m	12 m/s NW	HYDR	Rösk-02	3 min
05520054	27 Jun 2005 06:14	62°27.959'N	5°56.983'W	130 m	11 m/s W	HYDR	Rösk-02	4 min
05520060	27 Jun 2005 11:25	62°25.814'N	6°46.745'W	101 m	11 m/s W	HYDR	Rösk-02	4 min
05520062	27 Jun 2005 12:29	62°23.650'N	6°44.986'W	96 m	06 m/s W	HYDR	Rösk-02	3 min
05520066	27 Jun 2005 16:26	62°18.947'N	7°17.437'W	91 m	06 m/s W	HYDR	Rösk-02	4 min
05520068	28 Jun 2005 06:12	62°40.672'N	6°51.145'W	187 m	10 m/s SW	HYDR	Rösk-02	5 min
05520070	28 Jun 2005 07:16	62°36.250'N	6°49.589'W	134 m	10 m/s SW	HYDR	Rösk-02	4 min
05520072	28 Jun 2005 08:27	62°33.213'N	6°55.276'W	115 m	10 m/s SW	HYDR	Rösk-02	3 min
05520077	28 Jun 2005 12:21	62°20.963'N	7°27.979'W	97 m	06 m/s WSW	HYDR	Rösk-02	3 min
05520081	28 Jun 2005 15:27	62°13.517'N	7°32.083'W	105 m	06 m/s SW	HYDR	Rösk-02	3 min
05520083	28 Jun 2005 16:34	62°10.878'N	7°27.982'W	83 m	06 m/s SW	HYDR	Rösk-02	2 min
05520087	29 Jun 2005 06:15	62°37.444'N	7°48.596'W	382 m	06 m/s SW	HYDR	Rösk-02	10 min
05520089	29 Jun 2005 07:32	62°31.762'N	7°45.503'W	203 m	06 m/s SW	HYDR	Rösk-02	6 min
05520091	29 Jun 2005 08:54	62°27.503'N	7°37.035'W	108 m	06 m/s S	HYDR	Rösk-02	3 min
05520095	29 Jun 2005 12:22	62°13.696'N	7°53.185'W	103 m	04 m/s S	HYDR	Rösk-02	3 min
05520099	29 Jun 2005 17:29	61°58.593'N	7°03.472'W	82 m	05 m/s SE	HYDR	Rösk-02	3 min
05520101	30 Jun 2005 06:13	62°09.119'N	8°20.977'W	137 m	13 m/s ESE	HYDR	Rösk-02	4 min
05520103	30 Jun 2005 07:29	62°11.179'N	8°11.517'W	117 m	13 m/s ESE	HYDR	Rösk-02	2 min
05520108	30 Jun 2005 13:25	61°52.088'N	7°25.798'W	125 m	11 m/s SE	HYDR	Rösk-02	5 min
05520111	30 Jun 2005 17:40	61°56.065'N	7°14.674'W	95 m	11 m/s SE	HYDR	Rösk-02	3 min
05520113	1 Jul 2005 06:14	61°03.838'N	6°33.707'W	154 m	05 m/s SE	HYDR	Rösk-02	4 min
05520115	1 Jul 2005 07:53	61°12.439'N	6°35.462'W	116 m	05 m/s SE	HYDR	Rösk-02	3 min
05520117	1 Jul 2005 09:22	61°16.583'N	6°28.280'W	157 m	05 m/s SE	HYDR	Rösk-02	6 min
05520124	1 Jul 2005 15:30	61°28.467'N	7°06.893'W	126 m	04 m/s SE	HYDR	Rösk-02	3 min
05520126	1 Jul 2005 16:45	61°27.723'N	7°17.980'W	160 m	04 m/s SE	HYDR	Rösk-02	4 min
05520129	2 Jul 2005 06:10	61°31.591'N	6°58.745'W	80 m	04 m/s SE	HYDR	Rösk-02	4 min
05520134	2 Jul 2005 10:28	61°49.419'N	6°58.210'W	80 m	03 m/s SW	HYDR	Rösk-02	2 min
05520138	2 Jul 2005 13:51	61°48.499'N	7°37.742'W	157 m	03 m/s SW	HYDR	Rösk-02	2 min
05520140	2 Jul 2005 15:09	61°46.670'N	7°48.173'W	178 m	03 m/s SW	HYDR	Rösk-02	5 min
05520142	2 Jul 2005 16:48	61°41.924'N	8°02.527'W	170 m	03 m/s SW	HYDR	Rösk-02	3 min
05520144	2 Jul 2005 18:20	61°37.822'N	8°16.195'W	505 m	12 m/s SE	HYDR	Rösk-02	15 min
05520145	3 Jul 2005 05:30	61°14.954'N	8°29.616'W	206 m	12 m/s SE	HYDR	Rösk-02	5 min
05520147	3 Jul 2005 08:07	61°13.510'N	8°59.263'W	305 m	17 m/s ESE	HYDR	Rösk-02	8 min
05520148	3 Jul 2005 10:37	61°07.340'N	8°43.457'W	130 m	15 m/s SE	HYDR	Rösk-02	4 min
05520150	4 Jul 2005 04:10	60°28.941'N	9°21.084'W	425 m	18 m/s SSW	HYDR	Rösk-02	12 min
05520151	4 Jul 2005 05:49	60°37.028'N	9°07.182'W	160 m	18 m/s SSW	HYDR	Rösk-02	5 min
05520153	4 Jul 2005 07:44	60°44.542'N	9°08.689'W	134 m	15 m/s S	HYDR	Rösk-02	5 min
05520155	4 Jul 2005 09:17	60°44.874'N	8°54.279'W	124 m	15 m/s S	HYDR	Rösk-02	4 min
05520157	4 Jul 2005 11:22	60°50.945'N	9°10.363'W	125 m	15 m/s S	HYDR	Rösk-02	4 min
05520159	4 Jul 2005 13:29	60°52.156'N	8°55.966'W	105 m	15 m/s S	HYDR	Rösk-02	4 min
05520161	4 Jul 2005 15:22	60°53.188'N	8°39.232'W	124 m	15 m/s S	HYDR	Rösk-02	4 min
05520163	4 Jul 2005 16:46	60°59.529'N	8°41.401'W	100 m	15 m/s S	HYDR	Rösk-02	5 min
05520165	4 Jul 2005 19:27	60°53.840'N	8°09.840'W	197 m	15 m/s S	HYDR	Rösk-02	7 min
05520166	5 Jul 2005 05:22	60°59.272'N	8°57.539'W	127 m	05 m/s S	HYDR	Rösk-02	3 min
05520168	5 Jul 2005 07:37	61°01.095'N	8°25.915'W	108 m	05 m/s S	HYDR	Rösk-02	4 min
05520170	5 Jul 2005 08:56	61°07.478'N	8°28.615'W	101 m	02 m/s SE	HYDR	Rösk-02	4 min
05520172	5 Jul 2005 10:15	61°07.937'N	8°13.022'W	112 m	02 m/s SE	HYDR	Rösk-02	3 min
05520174	5 Jul 2005 12:15	61°15.977'N	7°59.966'W	884 m	02 m/s SE	HYDR	Rösk-02	25 min

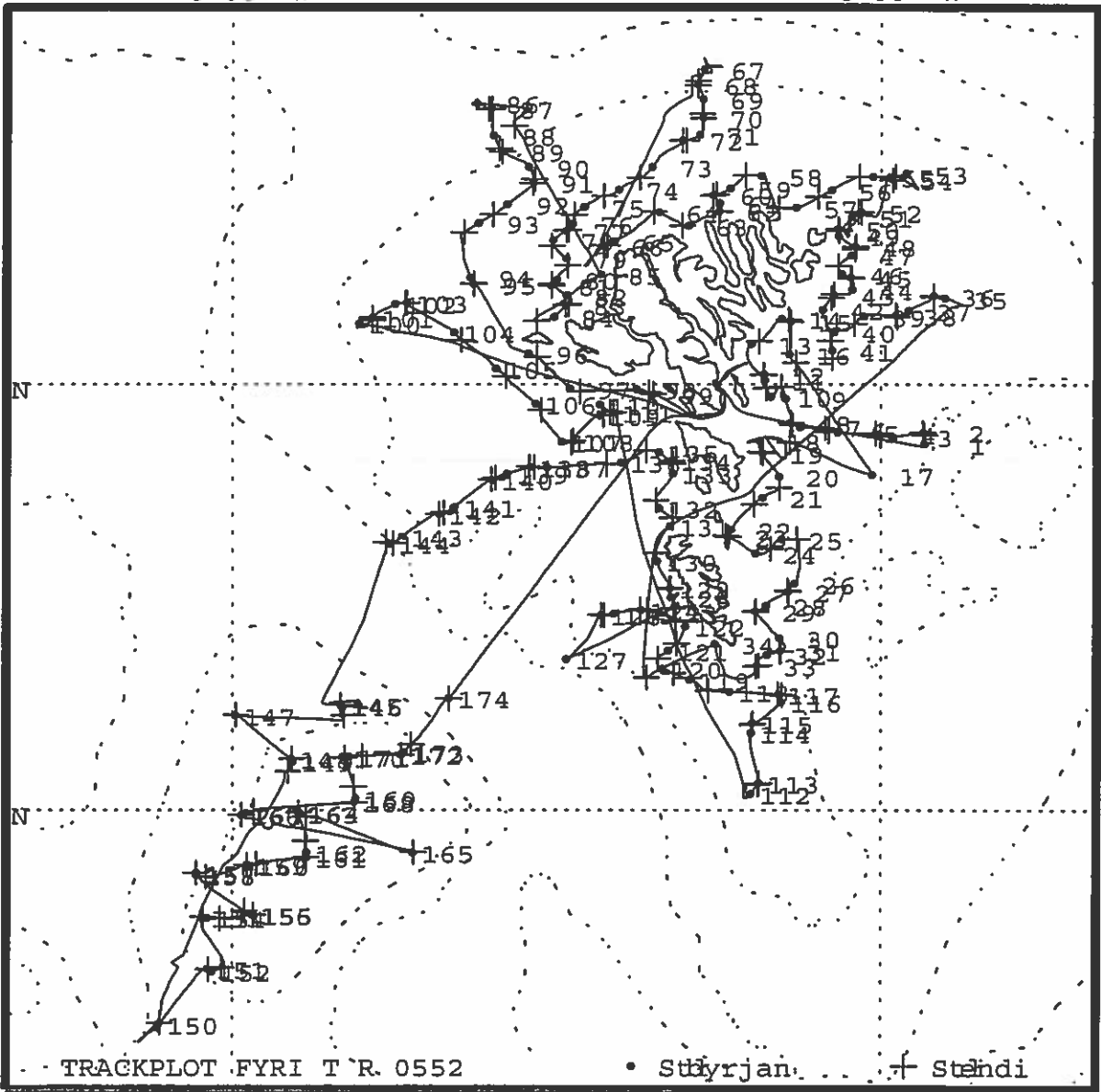
Rösk-02: CTD, Rosetta, Fluorimetur, Ljósmatning

9 00' W

6 00' W

62 00' N

61 00' N



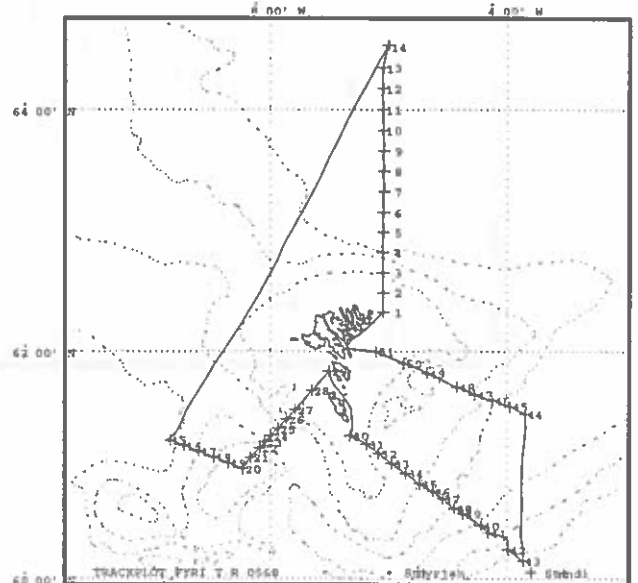
TRACKPLOT FYRI T'R. 0552

• Stúyrjan. + Standi

Staðdata fyrri túr: 0568

Stað nr.	Byrjanartíð	Breidd	Longd	Botnd.	Vindur	Slag	Reiðsk.	Skeið
05680001	1 Sep 2005 11:50	62°19.913'N	6°05.036'W	85 m	03 m/s S	HYDR	Rösk-01	10 min
05680002	1 Sep 2005 13:04	62°29.981'N	6°04.948'W	117 m	03 m/s S	HYDR	Rösk-01	7 min
05680003	1 Sep 2005 14:17	62°40.015'N	6°05.042'W	197 m	03 m/s S	HYDR	Rösk-01	5 min
05680004	1 Sep 2005 15:34	62°50.104'N	6°05.053'W	560 m	03 m/s S	HYDR	Rösk-01	13 min
05680005	1 Sep 2005 16:51	63°00.088'N	6°05.002'W	1700 m	03 m/s S	HYDR	Rösk-01	35 min
05680006	1 Sep 2005 18:28	63°09.985'N	6°04.968'W	1942 m	04 m/s S	HYDR	Rösk-01	34 min
05680007	1 Sep 2005 20:05	63°20.066'N	6°04.988'W	1736 m	04 m/s S	HYDR	Rösk-01	36 min
05680008	1 Sep 2005 21:49	63°30.060'N	6°04.924'W	1839 m	04 m/s S	HYDR	Rösk-01	36 min
05680009	1 Sep 2005 23:26	63°40.014'N	6°04.842'W	2182 m	04 m/s S	HYDR	Rösk-01	36 min
05680010	2 Sep 2005 01:12	63°50.053'N	6°05.007'W	2920 m	04 m/s S	HYDR	Rösk-01	35 min
05680011	2 Sep 2005 02:55	64°00.008'N	6°05.018'W	3439 m	04 m/s S	HYDR	Rösk-01	35 min
05680012	2 Sep 2005 04:40	64°10.079'N	6°04.987'W	3230 m	04 m/s S	HYDR	Rösk-01	36 min
05680013	2 Sep 2005 06:24	64°19.982'N	6°04.898'W	3375 m	04 m/s S	HYDR	Rösk-01	35 min
05680014	2 Sep 2005 08:01	64°29.951'N	5°59.960'W	3293 m	04 m/s S	HYDR	Rösk-01	62 min
05680015	3 Sep 2005 08:15	61°14.059'N	9°42.755'W	1043 m	15 m/s S	HYDR	Rösk-01	31 min
05680016	3 Sep 2005 09:35	61°11.102'N	9°28.142'W	726 m	15 m/s S	HYDR	Rösk-01	20 min
05680017	3 Sep 2005 10:48	61°08.065'N	9°13.106'W	383 m	15 m/s S	HYDR	Rösk-01	10 min
05680018	3 Sep 2005 11:53	61°05.088'N	8°57.965'W	182 m	15 m/s S	HYDR	Rösk-01	6 min
05680019	3 Sep 2005 12:51	61°02.029'N	8°43.033'W	101 m	15 m/s S	HYDR	Rösk-01	3 min
05680020	3 Sep 2005 13:54	60°59.009'N	8°28.034'W	112 m	15 m/s S	HYDR	Rösk-01	3 min
05680021	3 Sep 2005 14:51	61°05.025'N	8°20.096'W	100 m	15 m/s S	HYDR	Rösk-01	5 min
05680022	3 Sep 2005 15:42	61°10.047'N	8°11.044'W	135 m	15 m/s S	HYDR	Rösk-01	4 min
05680023	3 Sep 2005 16:17	61°13.051'N	8°05.993'W	455 m	15 m/s S	HYDR	Rösk-01	13 min
05680024	3 Sep 2005 17:04	61°16.081'N	7°59.974'W	884 m	15 m/s S	HYDR	Rösk-01	24 min
05680025	3 Sep 2005 18:02	61°19.982'N	7°52.751'W	808 m	15 m/s S	HYDR	Rösk-01	20 min
05680026	3 Sep 2005 19:05	61°24.994'N	7°43.816'W	357 m	15 m/s S	HYDR	Rösk-01	11 min
05680027	3 Sep 2005 19:59	61°29.986'N	7°34.949'W	244 m	15 m/s S	HYDR	Rösk-01	7 min
05680028	3 Sep 2005 21:23	61°39.970'N	7°17.933'W	130 m	15 m/s S	HYDR	Rösk-01	4 min
05680029	3 Sep 2005 22:51	61°49.975'N	7°00.017'W	80 m	06 m/s WSW	HYDR	Rösk-01	3 min
05680030	4 Sep 2005 02:28	61°16.382'N	6°38.254'W	106 m	06 m/s WSW	HYDR	Rösk-01	4 min
05680031	4 Sep 2005 04:01	61°11.989'N	6°22.121'W	235 m	06 m/s WSW	HYDR	Rösk-01	5 min
05680032	4 Sep 2005 05:03	61°07.187'N	6°09.526'W	252 m	06 m/s WSW	HYDR	Rösk-01	6 min
05680033	4 Sep 2005 06:03	61°02.012'N	5°57.004'W	278 m	06 m/s WSW	HYDR	Rösk-01	7 min
05680034	4 Sep 2005 07:10	60°56.698'N	5°42.969'W	338 m	06 m/s WSW	HYDR	Rösk-01	8 min
05680035	4 Sep 2005 08:19	60°51.040'N	5°29.065'W	591 m	06 m/s WSW	HYDR	Rösk-01	15 min
05680036	4 Sep 2005 09:24	60°47.010'N	5°15.761'W	830 m	06 m/s WSW	HYDR	Rösk-01	21 min
05680037	4 Sep 2005 10:27	60°43.058'N	5°05.801'W	913 m	06 m/s WSW	HYDR	Rösk-01	24 min
05680038	4 Sep 2005 11:42	60°38.047'N	4°53.959'W	1022 m	06 m/s WSW	HYDR	Rösk-01	28 min
05680039	4 Sep 2005 12:45	60°35.059'N	4°45.000'W	1087 m	Stilli	HYDR	Rösk-01	29 min
05680040	4 Sep 2005 14:24	60°29.027'N	4°26.087'W	993 m	Stilli	HYDR	Rösk-01	25 min
05680041	4 Sep 2005 15:26	60°24.975'N	4°19.077'W	662 m	Stilli	HYDR	Rösk-01	17 min
05680042	4 Sep 2005 17:23	60°16.014'N	3°59.041'W	199 m	Stilli	HYDR	Rösk-01	4 min
05680043	4 Sep 2005 18:35	60°10.065'N	3°43.897'W	147 m	Stilli	HYDR	Rösk-01	4 min
05680044	5 Sep 2005 01:51	61°28.055'N	3°41.980'W	1240 m	Stilli	HYDR	Rösk-01	34 min
05680045	5 Sep 2005 03:23	61°32.101'N	3°57.173'W	1229 m	Stilli	HYDR	Rösk-01	33 min
05680046	5 Sep 2005 04:56	61°35.007'N	4°15.047'W	988 m	Stilli	HYDR	Rösk-01	25 min
05680047	5 Sep 2005 06:21	61°37.952'N	4°32.987'W	546 m	Stilli	HYDR	Rösk-01	13 min
05680048	5 Sep 2005 07:36	61°41.929'N	4°51.095'W	232 m	Stilli	HYDR	Rösk-01	6 min
05680049	5 Sep 2005 09:17	61°48.988'N	5°21.045'W	178 m	Stilli	HYDR	Rösk-01	5 min
05680050	5 Sep 2005 10:42	61°53.933'N	5°44.878'W	291 m	05 m/s SW	HYDR	Rösk-01	7 min
05680051	5 Sep 2005 12:19	62°00.027'N	6°12.135'W	126 m	03 m/s SW	HYDR	Rösk-01	4 min

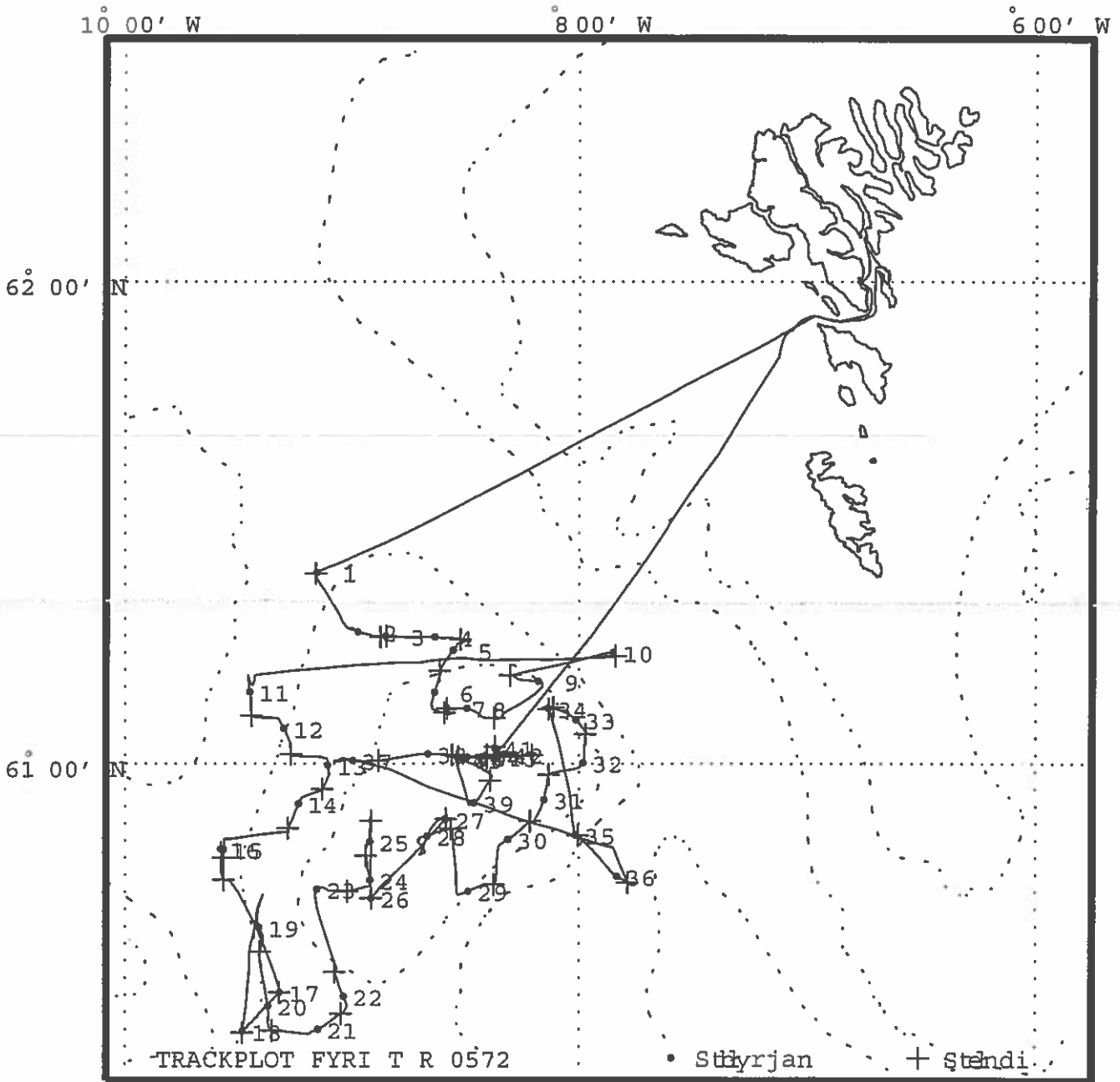
Rösk-01: CTD, Rosetta, Fluorimetur, Ljósmatíng



Staðdata fyrri túr: 0572

Stað nr.	Byrjanartíð	Breidd	Longd	Botnd.	Vindur	Slag	Reiðsk.	Skeið
05720001	8 Sep 2005 04:10	61°24.018'N	9°09.196'W	481 m	12 m/s NW	HYDR	Rösk-01	17 min
05720003	8 Sep 2005 07:49	61°16.061'N	8°51.029'W	294 m	12 m/s NW	HYDR	Rösk-01	8 min
05720007	8 Sep 2005 13:39	61°07.031'N	8°34.864'W	110 m	08 m/s NW	HYDR	Rösk-01	3 min
05720010	8 Sep 2005 19:00	61°13.969'N	7°50.946'W	894 m	08 m/s NW	HYDR	Rösk-01	26 min
05720017	9 Sep 2005 17:57	60°30.998'N	9°19.101'W	394 m	03 m/s NW	HYDR	Rösk-01	10 min
05720018	9 Sep 2005 18:54	60°25.964'N	9°29.026'W	781 m	03 m/s NW	HYDR	Rösk-01	20 min
05720026	10 Sep 2005 18:55	60°42.954'N	8°55.024'W	130 m	12 m/s SW	HYDR	Rösk-01	4 min
05720027	10 Sep 2005 20:31	60°52.973'N	8°35.058'W	138 m	12 m/s SW	HYDR	Rösk-01	4 min
05720034	11 Sep 2005 16:15	61°06.948'N	8°08.100'W	120 m	12 m/s W	HYDR	Rösk-01	4 min
05720035	11 Sep 2005 17:57	60°50.969'N	8°00.948'W	747 m	12 m/s W	HYDR	Rösk-01	21 min
05720036	11 Sep 2005 19:18	60°45.755'N	7°49.996'W	963 m	12 m/s W	HYDR	Rösk-01	48 min
05720041	12 Sep 2005 12:25	61°02.008'N	8°22.071'W	103 m	06 m/s SSE	HYDR	Rösk-01	6 min

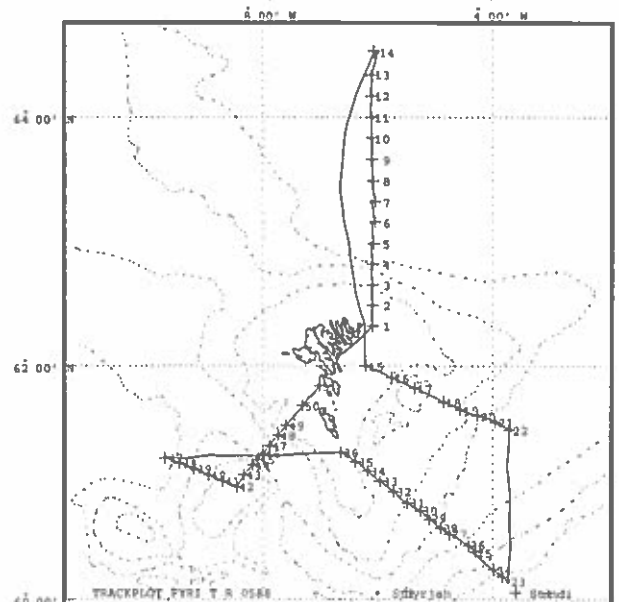
Rösk-01: CTD, Rosetta, Fluorimetrur, Ljós máting



Staðdata fyri túr: 0588

Stað nr.	Byrjanartíð	Breidd	Longd	Botnd.	Vindur	Slag	Reiðsk.	Skeið
05880001	10 Nov 2005 21:55	62°19.969'N	6°04.922'W	86 m	10 m/s W	HYDR	Rösk-01	8 min
05880002	10 Nov 2005 23:15	62°30.040'N	6°04.836'W	118 m	14 m/s WSW	HYDR	Rösk-01	4 min
05880003	11 Nov 2005 00:33	62°40.013'N	6°04.771'W	202 m	14 m/s WSW	HYDR	Rösk-01	6 min
05880004	11 Nov 2005 01:51	62°50.100'N	6°04.896'W	556 m	14 m/s WSW	HYDR	Rösk-01	15 min
05880005	11 Nov 2005 03:17	63°00.065'N	6°05.193'W	1699 m	14 m/s SW	HYDR	Rösk-01	51 min
05880006	11 Nov 2005 05:20	63°10.119'N	6°04.849'W	1938 m	14 m/s SW	HYDR	Rösk-01	50 min
05880007	11 Nov 2005 07:15	63°20.010'N	6°04.938'W	1734 m	14 m/s SW	HYDR	Rösk-01	59 min
05880008	11 Nov 2005 09:16	63°30.018'N	6°05.168'W	1832 m	10 m/s SW	HYDR	Rösk-01	41 min
05880009	11 Nov 2005 11:09	63°40.028'N	6°05.227'W	2167 m	10 m/s SW	HYDR	Rösk-01	36 min
05880010	11 Nov 2005 12:43	63°50.158'N	6°05.206'W	2927 m	10 m/s SW	HYDR	Rösk-01	35 min
05880011	11 Nov 2005 14:19	64°00.071'N	6°05.209'W	3442 m	10 m/s SW	HYDR	Rösk-01	36 min
05880012	11 Nov 2005 15:57	64°10.100'N	6°05.153'W	3182 m	10 m/s SW	HYDR	Rösk-01	36 min
05880013	11 Nov 2005 17:43	64°20.043'N	6°05.177'W	3370 m	12 m/s NE	HYDR	Rösk-01	36 min
05880014	11 Nov 2005 22:04	64°30.060'N	6°00.142'W	3297 m	12 m/s NE	HYDR	Rösk-01	79 min
05880015	12 Nov 2005 14:32	62°00.092'N	6°11.815'W	128 m	15 m/s N	HYDR	Rösk-01	4 min
05880016	12 Nov 2005 16:09	61°54.096'N	5°45.121'W	289 m	15 m/s N	HYDR	Rösk-01	9 min
05880017	12 Nov 2005 17:40	61°49.050'N	5°21.126'W	177 m	18 m/s NNW	HYDR	Rösk-01	5 min
05880018	12 Nov 2005 19:49	61°42.076'N	4°50.991'W	231 m	18 m/s NNW	HYDR	Rösk-01	6 min
05880019	12 Nov 2005 21:13	61°38.059'N	4°33.178'W	539 m	18 m/s NNW	HYDR	Rösk-01	15 min
05880020	12 Nov 2005 22:42	61°35.142'N	4°15.210'W	920 m	18 m/s NNW	HYDR	Rösk-01	25 min
05880021	13 Nov 2005 00:20	61°32.056'N	3°57.089'W	1224 m	15 m/s NW	HYDR	Rösk-01	32 min
05880022	13 Nov 2005 01:53	61°28.025'N	3°42.069'W	1231 m	15 m/s NW	HYDR	Rösk-01	36 min
05880023	13 Nov 2005 10:03	60°10.028'N	3°44.104'W	145 m	10 m/s W	HYDR	Rösk-01	29 min
05880024	13 Nov 2005 11:09	60°16.007'N	3°59.119'W	199 m	10 m/s W	HYDR	Rösk-01	6 min
05880025	13 Nov 2005 12:42	60°25.142'N	4°18.986'W	666 m	12 m/s SW	HYDR	Rösk-01	21 min
05880026	13 Nov 2005 13:47	60°29.117'N	4°26.033'W	996 m	12 m/s SW	HYDR	Rösk-01	31 min
05880027	13 Nov 2005 15:42	60°35.081'N	4°45.218'W	1092 m	12 m/s SW	HYDR	Rösk-01	32 min
05880028	13 Nov 2005 16:57	60°38.086'N	4°54.274'W	1024 m	15 m/s SW	HYDR	Rösk-01	28 min
05880029	13 Nov 2005 18:25	60°43.065'N	5°06.330'W	915 m	15 m/s SW	HYDR	Rösk-01	67 min
05880030	13 Nov 2005 20:29	60°46.908'N	5°15.892'W	832 m	20 m/s WSW	HYDR	Rösk-01	23 min
05880031	13 Nov 2005 22:46	60°50.872'N	5°29.006'W	596 m	20 m/s WSW	HYDR	Rösk-01	16 min
05880032	14 Nov 2005 00:54	60°56.665'N	5°43.138'W	336 m	20 m/s WSW	HYDR	Rösk-01	9 min
05880033	14 Nov 2005 02:26	61°02.021'N	5°57.269'W	276 m	20 m/s WSW	HYDR	Rösk-01	7 min
05880034	14 Nov 2005 03:41	61°07.252'N	6°09.670'W	248 m	20 m/s WSW	HYDR	Rösk-01	7 min
05880035	14 Nov 2005 04:51	61°11.936'N	6°22.355'W	233 m	20 m/s WSW	HYDR	Rösk-01	7 min
05880036	14 Nov 2005 06:15	61°16.422'N	6°37.814'W	104 m	20 m/s WSW	HYDR	Rösk-01	4 min
05880037	14 Nov 2005 18:33	61°13.910'N	9°42.990'W	1041 m	18 m/s WNW	HYDR	Rösk-01	30 min
05880038	14 Nov 2005 20:01	61°10.994'N	9°28.131'W	725 m	18 m/s WNW	HYDR	Rösk-01	21 min
05880039	14 Nov 2005 21:15	61°08.076'N	9°13.237'W	386 m	12 m/s NW	HYDR	Rösk-01	10 min
05880040	14 Nov 2005 22:20	61°05.004'N	8°57.958'W	182 m	12 m/s NW	HYDR	Rösk-01	5 min
05880041	14 Nov 2005 23:14	61°01.903'N	8°43.000'W	102 m	12 m/s NW	HYDR	Rösk-01	3 min
05880042	15 Nov 2005 00:07	60°59.005'N	8°28.075'W	113 m	12 m/s NW	HYDR	Rösk-01	4 min
05880043	15 Nov 2005 01:15	61°05.056'N	8°20.194'W	99 m	12 m/s NW	HYDR	Rösk-01	3 min
05880044	15 Nov 2005 02:08	61°10.054'N	8°11.006'W	135 m	12 m/s NW	HYDR	Rösk-01	4 min
05880045	15 Nov 2005 02:41	61°13.057'N	8°06.035'W	454 m	12 m/s NW	HYDR	Rösk-01	12 min
05880046	15 Nov 2005 03:28	61°16.087'N	8°00.049'W	884 m	12 m/s NW	HYDR	Rösk-01	24 min
05880047	15 Nov 2005 04:32	61°20.072'N	7°52.954'W	811 m	06 m/s NW	HYDR	Rösk-01	21 min
05880048	15 Nov 2005 05:38	61°25.147'N	7°44.022'W	349 m	06 m/s NW	HYDR	Rösk-01	9 min
05880049	15 Nov 2005 06:30	61°30.110'N	7°35.127'W	241 m	03 m/s NW	HYDR	Rösk-01	9 min
05880050	15 Nov 2005 07:55	61°40.100'N	7°18.078'W	131 m	03 m/s NW	HYDR	Rösk-01	4 min
05880051	15 Nov 2005 09:11	61°50.059'N	6°59.973'W	80 m	03 m/s NW	HYDR	Rösk-01	3 min

Rösk-01: CTD, Rosetta, Fluorimetrur, Ljósmaþing



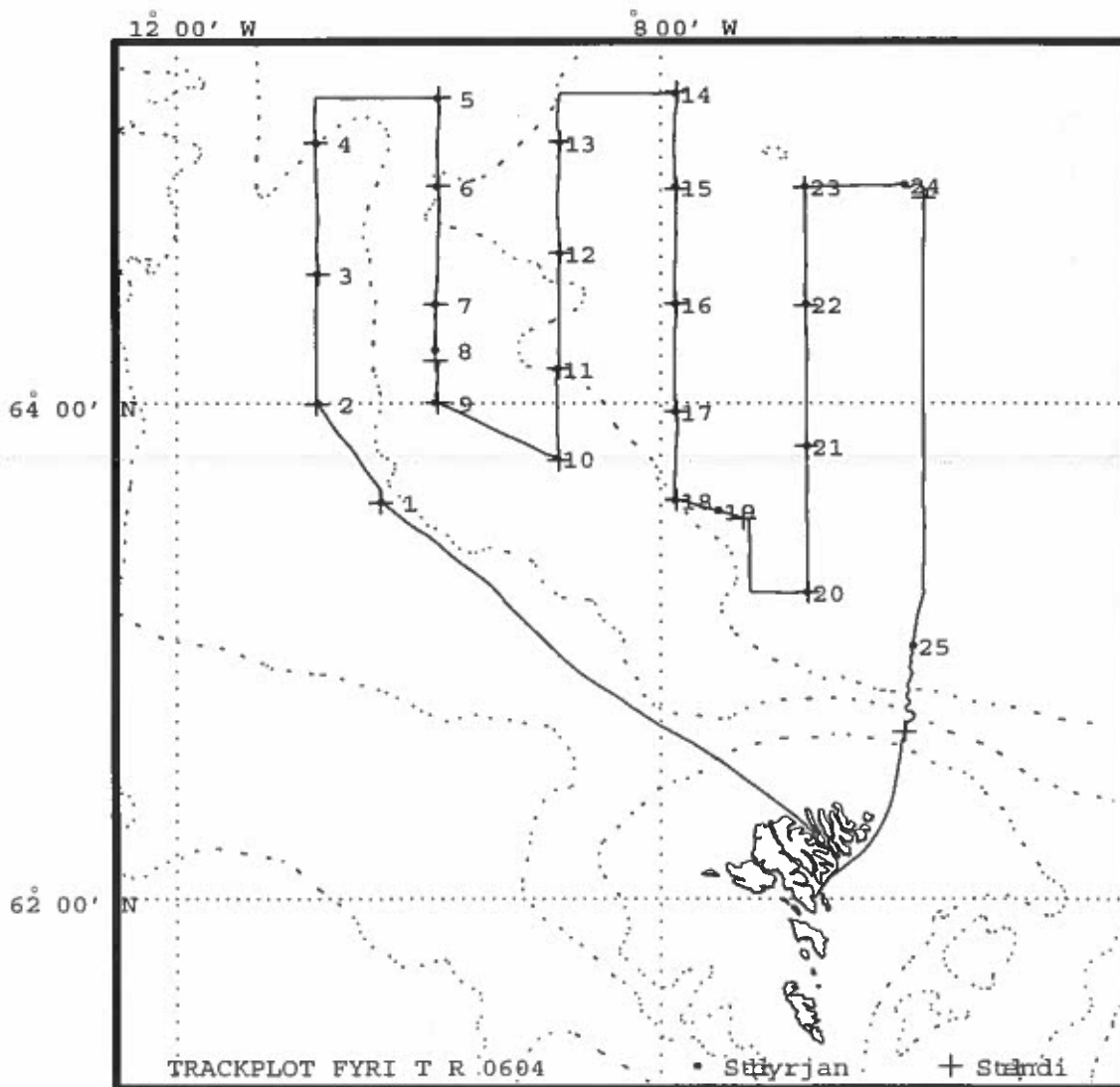
Hydrografi støðir 2006

Túrn.	Túrnavn	Tal av støðum	Sk. N	Sk. V	Sk. S	Sk. E
0604	Sild lodna	21				
0608	Standard skurðir	51	x	x	x	x
0620	Føroyabanki	4				
0624	Svartkjaftur	22				
0628	Biologisk Oceanografi	46				
0632	Svartkjaftur/Hydrografi	35				
0636	Standard skurðir	14			x	
0644	Standard skurðir	34	x	x		x
0648	Yngul/æti	73				
0664	Standard skurðir	52	x	x	x	x
0668	Føroyabanki	12				
0684	Standard skurðir	49	x	x	x	x

Staðdata fyri túr: 0604

Stað nr.	Byrjanartíð	Breidd	Longd	Botnd.	Vindur	Slag	Reiðsk.	Skeið
06040001	20 Jan 2006 16:56	63°36.662'N	10°18.964'W	519 m	15 m/s NW	HYDR	Rösk-01	20 min
06040002	20 Jan 2006 21:24	63°59.948'N	10°50.229'W	456 m	06 m/s SW	HYDR	Rösk-01	16 min
06040003	21 Jan 2006 01:18	64°30.037'N	10°50.540'W	411 m	06 m/s SW	HYDR	Rösk-01	19 min
06040004	21 Jan 2006 05:16	65°00.066'N	10°51.311'W	518 m	06 m/s SW	HYDR	Rösk-01	16 min
06040005	21 Jan 2006 09:26	65°09.999'N	9°50.916'W	768 m	12 m/s S	HYDR	Rösk-01	23 min
06040006	21 Jan 2006 12:56	64°50.105'N	9°51.198'W	1465 m	12 m/s SW	HYDR	Rösk-01	17 min
06040007	21 Jan 2006 16:16	64°23.053'N	9°52.172'W	583 m	12 m/s SW	HYDR	Rösk-01	16 min
06040009	21 Jan 2006 22:14	64°00.141'N	9°51.886'W	705 m	16 m/s SW	HYDR	Rösk-01	19 min
06040010	22 Jan 2006 02:24	63°47.032'N	8°50.995'W	755 m	18 m/s S	HYDR	Rösk-01	21 min
06040011	22 Jan 2006 05:38	64°08.048'N	8°50.929'W	1157 m	15 m/s SW	HYDR	Rösk-01	17 min
06040012	22 Jan 2006 09:18	64°34.849'N	8°50.035'W	2195 m	15 m/s SW	HYDR	Rösk-01	16 min
06040013	22 Jan 2006 12:32	65°00.078'N	8°49.965'W	1809 m	17 m/s SW	HYDR	Rösk-01	19 min
06040014	22 Jan 2006 17:01	65°11.101'N	7°53.008'W	1411 m	17 m/s SW	HYDR	Rösk-01	20 min
06040015	22 Jan 2006 21:22	64°49.978'N	7°52.931'W	2669 m	18 m/s SSW	HYDR	Rösk-01	20 min
06040016	23 Jan 2006 02:09	64°23.107'N	7°52.973'W	2126 m	14 m/s SW	HYDR	Rösk-01	17 min
06040017	23 Jan 2006 06:06	63°58.056'N	7°52.836'W	1351 m	12 m/s SW	HYDR	Rösk-01	16 min
06040018	23 Jan 2006 08:59	63°37.066'N	7°52.898'W	1002 m	10 m/s SW	HYDR	Rösk-01	17 min
06040020	23 Jan 2006 16:20	63°15.022'N	6°47.956'W	1403 m	11 m/s SW	HYDR	Rösk-01	18 min
06040021	23 Jan 2006 21:18	63°49.918'N	6°48.195'W	2375 m	10 m/s NE	HYDR	Rösk-01	23 min
06040022	24 Jan 2006 02:02	64°23.048'N	6°48.649'W	2357 m	10 m/s NW	HYDR	Rösk-01	16 min
06040023	24 Jan 2006 05:26	64°50.047'N	6°49.185'W	2758 m	10 m/s NW	HYDR	Rösk-01	15 min

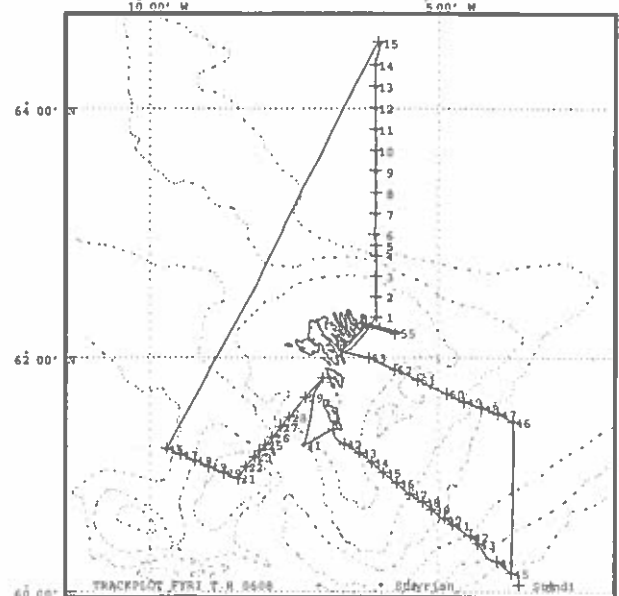
Rösk-01: CTD, Rosetta, Fluorimetur, Ljós máting



Stoðdata fyrri túr: 0608

Stoð nr.	Byrjanartíð	Breidd	Longd	Botnd.	Vindur	Slag	Reiðsk.	Skeið
06080001	16 Feb 2006 00:11	62°20.068'N	6°04.811'W	84 m	12 m/s SE	HYDR	Rösk-01	8 min
06080002	16 Feb 2006 01:29	62°30.014'N	6°05.011'W	118 m	12 m/s SE	HYDR	Rösk-01	6 min
06080003	16 Feb 2006 02:51	62°39.990'N	6°05.017'W	194 m	12 m/s SE	HYDR	Rösk-01	8 min
06080004	16 Feb 2006 04:13	62°49.961'N	6°04.972'W	557 m	12 m/s SE	HYDR	Rösk-01	16 min
06080006	16 Feb 2006 05:56	63°00.043'N	6°05.315'W	1691 m	12 m/s SE	HYDR	Rösk-01	43 min
06080007	16 Feb 2006 07:47	63°10.082'N	6°04.958'W	1943 m	12 m/s SE	HYDR	Rösk-01	40 min
06080008	16 Feb 2006 09:31	63°20.055'N	6°04.947'W	1738 m	12 m/s SE	HYDR	Rösk-01	41 min
06080009	16 Feb 2006 11:22	63°30.088'N	6°04.937'W	1838 m	12 m/s SE	HYDR	Rösk-01	42 min
06080010	16 Feb 2006 13:08	63°40.045'N	6°05.139'W	2175 m	12 m/s SE	HYDR	Rösk-01	40 min
06080011	16 Feb 2006 14:58	63°50.015'N	6°05.037'W	2906 m	12 m/s SE	HYDR	Rösk-01	40 min
06080012	16 Feb 2006 16:42	64°00.083'N	6°05.039'W	3000 m	12 m/s SE	HYDR	Rösk-01	40 min
06080013	16 Feb 2006 18:31	64°10.049'N	6°05.096'W	3194 m	12 m/s SE	HYDR	Rösk-01	41 min
06080014	16 Feb 2006 20:24	64°20.048'N	6°05.023'W	3372 m	12 m/s SE	HYDR	Rösk-01	40 min
06080015	16 Feb 2006 22:10	64°30.107'N	6°00.103'W	3296 m	12 m/s SE	HYDR	Rösk-01	67 min
06080016	17 Feb 2006 23:23	61°14.050'N	9°42.968'W	1040 m	11 m/s S	HYDR	Rösk-01	31 min
06080017	18 Feb 2006 00:56	61°11.039'N	9°28.056'W	725 m	11 m/s S	HYDR	Rösk-01	21 min
06080018	18 Feb 2006 02:08	61°07.985'N	9°13.166'W	383 m	06 m/s SE	HYDR	Rösk-01	12 min
06080019	18 Feb 2006 03:14	61°05.005'N	8°58.082'W	182 m	06 m/s SE	HYDR	Rösk-01	7 min
06080020	18 Feb 2006 04:20	61°02.063'N	8°43.083'W	101 m	06 m/s SE	HYDR	Rösk-01	6 min
06080021	18 Feb 2006 05:17	60°59.062'N	8°28.087'W	114 m	05 m/s SE	HYDR	Rösk-01	5 min
06080022	18 Feb 2006 06:14	61°05.013'N	8°20.049'W	100 m	05 m/s SE	HYDR	Rösk-01	5 min
06080023	18 Feb 2006 07:09	61°10.033'N	8°10.937'W	136 m	05 m/s SE	HYDR	Rösk-01	5 min
06080024	18 Feb 2006 07:42	61°13.049'N	8°05.983'W	456 m	05 m/s SE	HYDR	Rösk-01	14 min
06080025	18 Feb 2006 08:30	61°16.043'N	7°59.962'W	882 m	05 m/s SE	HYDR	Rösk-01	24 min
06080026	18 Feb 2006 09:34	61°19.975'N	7°52.907'W	807 m	05 m/s SE	HYDR	Rösk-01	22 min
06080027	18 Feb 2006 10:43	61°25.172'N	7°43.981'W	344 m	05 m/s SE	HYDR	Rösk-01	11 min
06080028	18 Feb 2006 11:36	61°30.066'N	7°35.020'W	242 m	05 m/s SE	HYDR	Rösk-01	11 min
06080029	18 Feb 2006 13:07	61°40.061'N	7°17.888'W	130 m	05 m/s SE	HYDR	Rösk-01	6 min
06080030	18 Feb 2006 14:42	61°50.027'N	7°00.013'W	80 m	05 m/s SE	HYDR	Rösk-01	4 min
06080032	18 Feb 2006 23:37	61°16.451'N	6°37.778'W	104 m	05 m/s SE	HYDR	Rösk-01	6 min
06080033	19 Feb 2006 00:43	61°12.092'N	6°22.034'W	235 m	05 m/s SE	HYDR	Rösk-01	9 min
06080034	19 Feb 2006 01:43	61°07.256'N	6°09.334'W	252 m	05 m/s SE	HYDR	Rösk-01	9 min
06080035	19 Feb 2006 02:54	61°02.045'N	5°57.058'W	278 m	05 m/s SE	HYDR	Rösk-01	9 min
06080036	19 Feb 2006 04:10	60°56.710'N	5°42.853'W	338 m	05 m/s SE	HYDR	Rösk-01	11 min
06080037	19 Feb 2006 05:26	60°51.056'N	5°29.098'W	590 m	05 m/s SE	HYDR	Rösk-01	16 min
06080038	19 Feb 2006 06:36	60°47.092'N	5°15.776'W	833 m	05 m/s SE	HYDR	Rösk-01	24 min
06080039	19 Feb 2006 07:47	60°43.065'N	5°06.095'W	917 m	05 m/s E	HYDR	Rösk-01	26 min
06080040	19 Feb 2006 09:11	60°38.080'N	4°53.880'W	1029 m	05 m/s E	HYDR	Rösk-01	33 min
06080041	19 Feb 2006 10:28	60°35.021'N	4°44.967'W	1092 m	08 m/s ENE	HYDR	Rösk-01	32 min
06080042	19 Feb 2006 12:20	60°29.048'N	4°25.953'W	995 m	08 m/s ENE	HYDR	Rösk-01	29 min
06080043	19 Feb 2006 13:37	60°25.131'N	4°19.017'W	670 m	04 m/s ENE	HYDR	Rösk-01	20 min
06080044	19 Feb 2006 15:30	60°16.033'N	3°58.931'W	198 m	04 m/s ENE	HYDR	Rösk-01	7 min
06080045	19 Feb 2006 16:38	60°10.055'N	3°44.027'W	145 m	04 m/s ENE	HYDR	Rösk-01	7 min
06080046	20 Feb 2006 00:05	61°28.008'N	3°42.163'W	1233 m	04 m/s N	HYDR	Rösk-01	35 min
06080047	20 Feb 2006 01:38	61°32.029'N	3°57.112'W	1224 m	04 m/s N	HYDR	Rösk-01	35 min
06080048	20 Feb 2006 03:09	61°35.023'N	4°15.094'W	982 m	04 m/s N	HYDR	Rösk-01	28 min
06080049	20 Feb 2006 04:38	61°38.014'N	4°33.017'W	542 m	04 m/s N	HYDR	Rösk-01	16 min
06080050	20 Feb 2006 05:55	61°42.121'N	4°51.064'W	231 m	04 m/s N	HYDR	Rösk-01	8 min
06080051	20 Feb 2006 07:48	61°49.076'N	5°21.028'W	178 m	04 m/s N	HYDR	Rösk-01	7 min
06080052	20 Feb 2006 09:16	61°54.075'N	5°45.163'W	289 m	04 m/s N	HYDR	Rösk-01	10 min
06080053	20 Feb 2006 10:48	61°59.979'N	6°12.054'W	126 m	04 m/s N	HYDR	Rösk-01	7 min

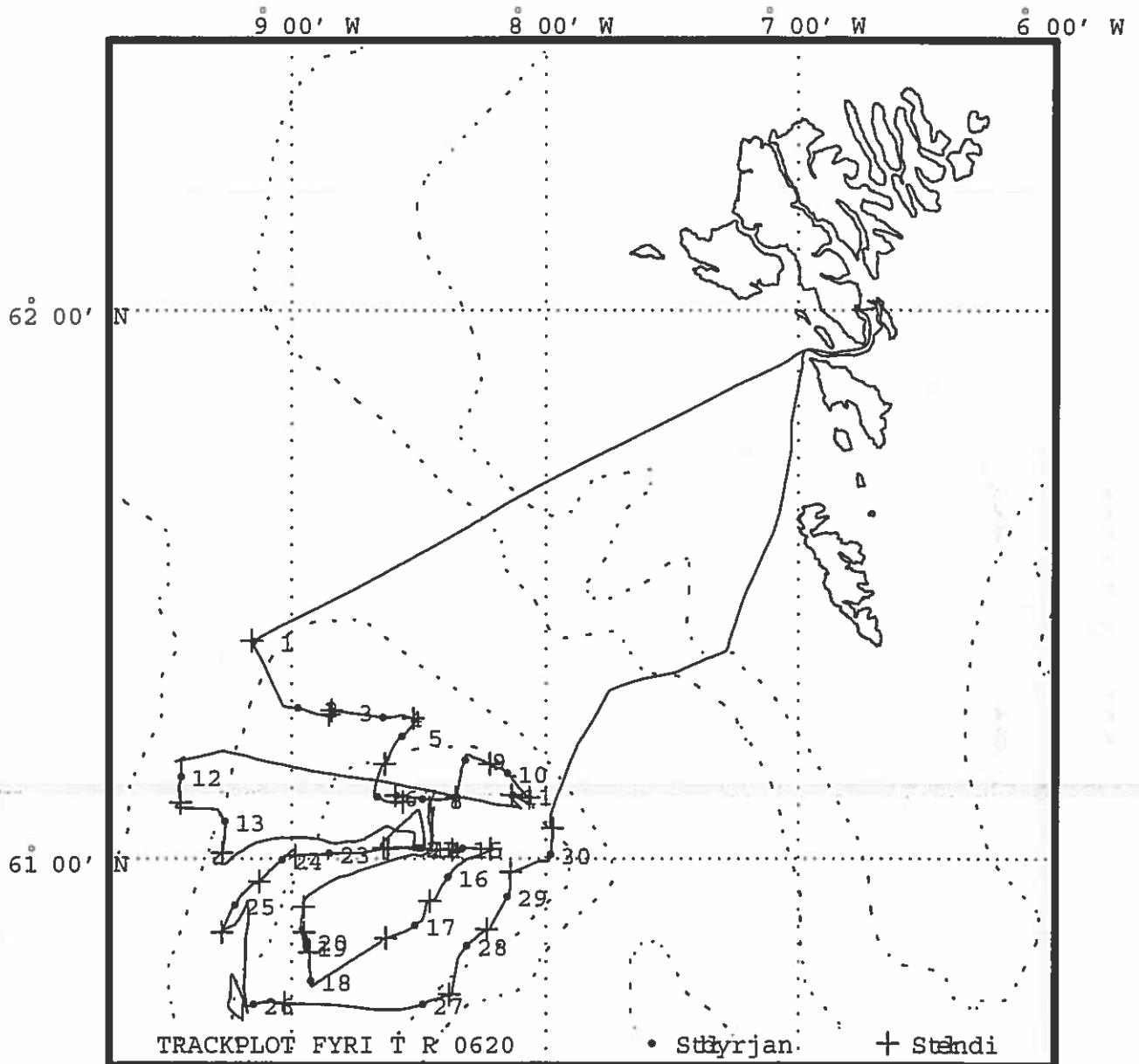
Rösk-01: CTD, Rosetta, Fluorimetur, Ljós máting



Staðdata fyri túr: 0620

Stað nr.	Byrjanartíð	Breidd	Longd	Botnd.	Vindur	Slag	Reiðsk.	Skeið
06200001	24 Mar 2006 04:32	61°23.989'N	9°09.037'W	481 m	12 m/s E	HYDR	Rösk-01	17 min
06200003	24 Mar 2006 08:21	61°16.308'N	8°50.425'W	291 m	12 m/s ESE	HYDR	Rösk-01	11 min
06200007	24 Mar 2006 13:59	61°06.967'N	8°35.285'W	112 m	14 m/s E	HYDR	Rösk-01	7 min
06200011	24 Mar 2006 19:17	61°07.019'N	8°07.951'W	122 m	14 m/s E	HYDR	Rösk-01	7 min

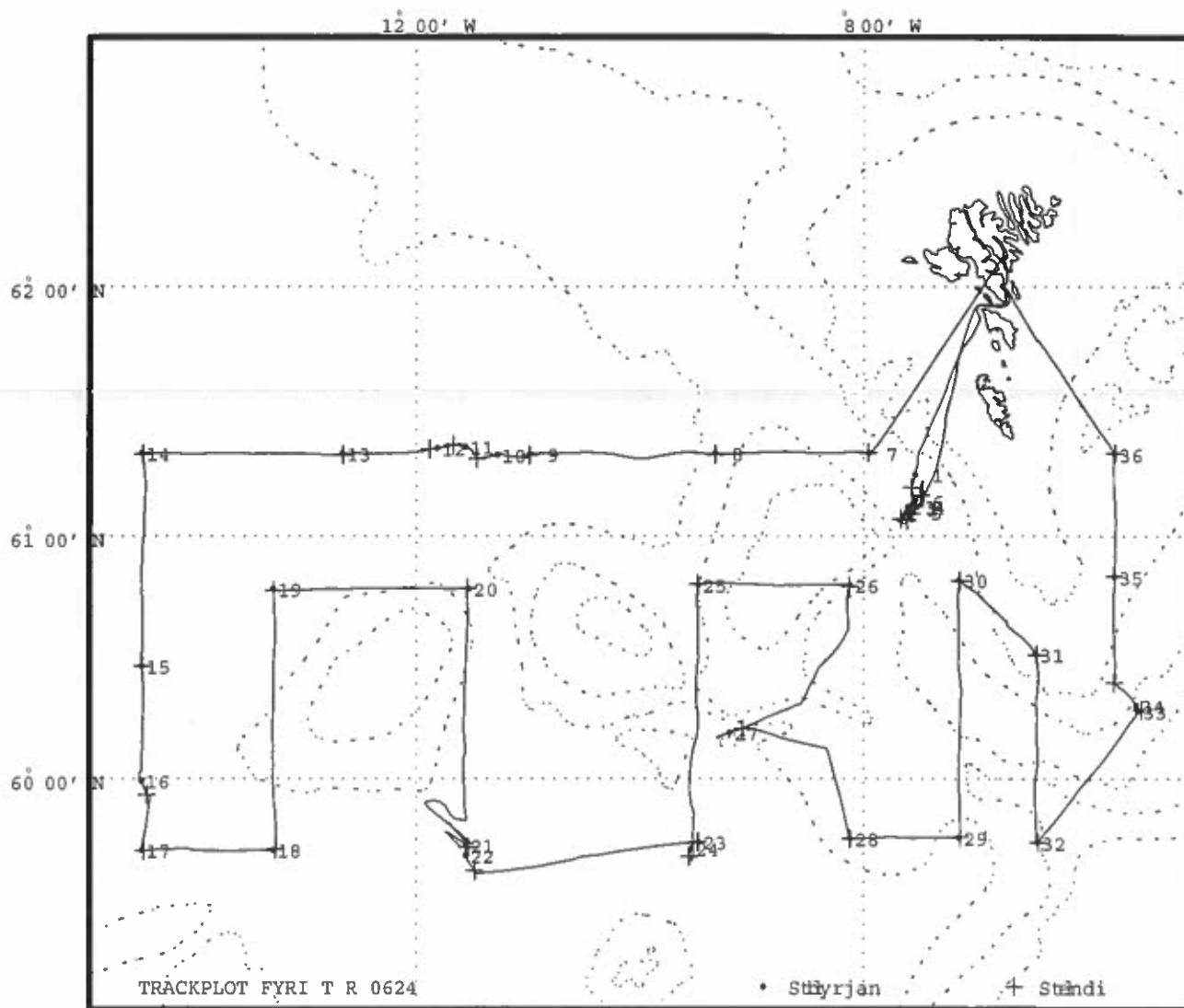
Rösk-01: CTD, Rosetta, Fluorimetur, Ljós máting



Stoðdata fyri túr: 0624

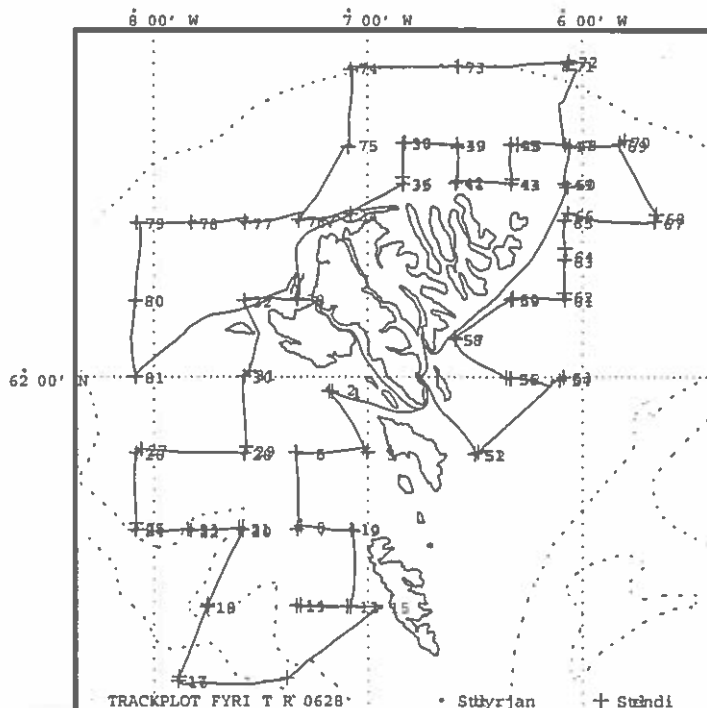
Stoð nr.	Byrjanartíð	Breidd	Longd	Botnd.	Vindur	Slag	Reiðsk.	Skeið
06240007	2 Apr 2006 20:19	61°20.102'N	7°57.220'W	832 m	05 m/s NE	HYDR	Rösk-02	24 min
06240008	3 Apr 2006 01:42	61°20.038'N	9°20.033'W	554 m	05 m/s NE	HYDR	Rösk-02	17 min
06240009	3 Apr 2006 08:00	61°19.885'N	10°59.229'W	1238 m	12 m/s NNE	HYDR	Rösk-02	17 min
06240013	3 Apr 2006 19:38	61°19.986'N	12°40.100'W	1571 m	05 m/s W	HYDR	Rösk-02	22 min
06240014	4 Apr 2006 01:31	61°20.060'N	14°29.035'W	1989 m	05 m/s W	HYDR	Rösk-02	23 min
06240015	4 Apr 2006 07:44	60°28.005'N	14°29.052'W	1801 m	10 m/s W	HYDR	Rösk-02	22 min
06240017	4 Apr 2006 15:59	59°41.957'N	14°28.931'W	1439 m	10 m/s W	HYDR	Rösk-02	22 min
06240018	4 Apr 2006 20:14	59°42.011'N	13°18.031'W	1176 m	13 m/s W	HYDR	Rösk-02	24 min
06240019	5 Apr 2006 05:21	60°46.966'N	13°17.817'W	1658 m	18 m/s W	HYDR	Rösk-02	23 min
06240020	5 Apr 2006 11:52	60°47.066'N	11°31.727'W	1298 m	18 m/s W	HYDR	Rösk-02	24 min
06240021	7 Apr 2006 05:36	59°43.168'N	11°33.300'W	1339 m	12 m/s NW	HYDR	Rösk-02	27 min
06240023	7 Apr 2006 16:27	59°44.002'N	9°28.846'W	1389 m	15 m/s NNW	HYDR	Rösk-02	23 min
06240025	9 Apr 2006 03:47	60°48.018'N	9°29.184'W	405 m	12 m/s N	HYDR	Rösk-02	13 min
06240026	9 Apr 2006 09:55	60°48.020'N	8°07.111'W	688 m	12 m/s N	HYDR	Rösk-02	17 min
06240028	9 Apr 2006 23:41	59°44.966'N	8°07.104'W	826 m	04 m/s S	HYDR	Rösk-02	20 min
06240029	10 Apr 2006 03:16	59°45.149'N	7°08.967'W	1109 m	04 m/s S	HYDR	Rösk-02	22 min
06240030	10 Apr 2006 11:36	60°49.211'N	7°09.005'W	619 m	10 m/s SW	HYDR	Rösk-02	21 min
06240031	10 Apr 2006 16:34	60°31.000'N	6°27.938'W	258 m	15 m/s SSW	HYDR	Rösk-02	10 min
06240032	11 Apr 2006 03:31	59°43.867'N	6°26.816'W	233 m	15 m/s SSW	HYDR	Rösk-02	7 min
06240033	11 Apr 2006 09:44	60°16.978'N	5°33.056'W	1141 m	06 m/s WSW	HYDR	Rösk-02	33 min
06240035	11 Apr 2006 17:06	60°50.128'N	5°45.963'W	434 m	05 m/s W	HYDR	Rösk-02	13 min
06240036	11 Apr 2006 20:31	61°19.948'N	5°45.887'W	217 m	05 m/s W	HYDR	Rösk-02	7 min

Rösk-02: CTD, Rösetta, Fluorimetrur, Ljósmátning



Stað nr.	Byrjanartíð	Breidd	Longd	Botnd.	Vindur	Slag	Reiðsk.	Skeið
06280001	20 Apr 2006 08:19	61°58.038'N	7°09.927'W	83 m	06 m/s SE	HYDR	Rösk-01	7 min
06280003	20 Apr 2006 10:12	61°50.060'N	7°00.053'W	80 m	06 m/s SE	HYDR	Rösk-01	6 min
06280005	20 Apr 2006 11:41	61°50.081'N	7°20.039'W	123 m	06 m/s SE	HYDR	Rösk-01	5 min
06280007	20 Apr 2006 13:25	61°40.034'N	7°19.930'W	134 m	06 m/s SE	HYDR	Rösk-01	7 min
06280009	20 Apr 2006 14:40	61°40.032'N	7°04.880'W	75 m	06 m/s SE	HYDR	Rösk-01	5 min
06280011	20 Apr 2006 16:19	61°29.989'N	7°04.946'W	83 m	06 m/s SE	HYDR	Rösk-01	4 min
06280013	20 Apr 2006 17:31	61°30.047'N	7°20.037'W	166 m	06 m/s SE	HYDR	Rösk-01	7 min
06280016	21 Apr 2006 05:25	61°20.110'N	7°53.003'W	810 m	06 m/s SE	HYDR	Rösk-01	22 min
06280018	21 Apr 2006 07:24	61°29.969'N	7°45.067'W	199 m	06 m/s S	HYDR	Rösk-01	8 min
06280020	21 Apr 2006 09:11	61°39.955'N	7°35.207'W	229 m	06 m/s S	HYDR	Rösk-01	8 min
06280022	21 Apr 2006 10:29	61°39.868'N	7°49.804'W	359 m	10 m/s SSW	HYDR	Rösk-01	12 min
06280024	21 Apr 2006 11:51	61°40.001'N	8°05.057'W	175 m	10 m/s SW	HYDR	Rösk-01	7 min
06280026	21 Apr 2006 13:18	61°50.039'N	8°04.988'W	163 m	10 m/s SW	HYDR	Rösk-01	6 min
06280028	21 Apr 2006 15:08	61°49.994'N	7°34.931'W	145 m	11 m/s SW	HYDR	Rösk-01	6 min
06280030	21 Apr 2006 16:34	62°00.046'N	7°34.927'W	107 m	12 m/s SW	HYDR	Rösk-01	6 min
06280032	21 Apr 2006 18:11	62°09.865'N	7°34.759'W	92 m	15 m/s SSW	HYDR	Rösk-01	7 min
06280033	22 Apr 2006 05:35	62°10.076'N	7°19.944'W	72 m	25 m/s SSW	HYDR	Rösk-01	4 min
06280034	22 Apr 2006 07:39	62°20.984'N	7°04.988'W	89 m	25 m/s SSW	HYDR	Rösk-01	7 min
06280035	22 Apr 2006 08:53	62°24.894'N	6°50.171'W	98 m	18 m/s SW	HYDR	Rösk-01	6 min
06280037	22 Apr 2006 10:10	62°30.153'N	6°50.071'W	104 m	18 m/s SW	HYDR	Rösk-01	6 min
06280039	22 Apr 2006 11:32	62°29.990'N	6°34.994'W	93 m	18 m/s SW	HYDR	Rösk-01	6 min
06280041	22 Apr 2006 12:32	62°25.030'N	6°35.129'W	89 m	18 m/s SW	HYDR	Rösk-01	7 min
06280043	22 Apr 2006 14:01	62°25.010'N	6°19.988'W	81 m	15 m/s W	HYDR	Rösk-01	5 min
06280045	22 Apr 2006 15:05	62°30.043'N	6°20.110'W	95 m	14 m/s W	HYDR	Rösk-01	5 min
06280047	22 Apr 2006 16:12	62°30.008'N	6°04.957'W	119 m	11 m/s W	HYDR	Rösk-01	6 min
06280049	22 Apr 2006 17:19	62°25.012'N	6°05.088'W	97 m	06 m/s W	HYDR	Rösk-01	5 min
06280051	23 Apr 2006 05:27	61°49.991'N	6°29.994'W	52 m	04 m/s NNW	HYDR	Rösk-01	5 min
06280053	23 Apr 2006 07:25	62°00.049'N	6°05.205'W	126 m	04 m/s NNW	HYDR	Rösk-01	6 min
06280055	23 Apr 2006 08:41	61°59.890'N	6°20.006'W	103 m	04 m/s NNW	HYDR	Rösk-01	5 min
06280057	23 Apr 2006 10:07	62°04.936'N	6°35.366'W	59 m	05 m/s S	HYDR	Rösk-01	4 min
06280059	23 Apr 2006 11:35	62°10.009'N	6°19.973'W	76 m	05 m/s S	HYDR	Rösk-01	4 min
06280061	23 Apr 2006 12:45	62°10.011'N	6°04.951'W	112 m	07 m/s S	HYDR	Rösk-01	5 min
06280063	23 Apr 2006 13:44	62°15.067'N	6°04.938'W	91 m	10 m/s SSW	HYDR	Rösk-01	5 min
06280065	23 Apr 2006 14:36	62°20.092'N	6°05.000'W	86 m	13 m/s SW	HYDR	Rösk-01	5 min
06280067	23 Apr 2006 16:15	62°20.012'N	5°39.988'W	167 m	13 m/s SSW	HYDR	Rösk-01	7 min
06280069	23 Apr 2006 17:48	62°30.004'N	5°49.912'W	156 m	13 m/s SSW	HYDR	Rösk-01	7 min
06280071	24 Apr 2006 05:29	62°40.176'N	6°04.612'W	236 m	15 m/s SSW	HYDR	Rösk-01	10 min
06280073	24 Apr 2006 08:11	62°40.005'N	6°34.957'W	163 m	18 m/s SSW	HYDR	Rösk-01	9 min
06280074	24 Apr 2006 10:37	62°39.901'N	7°04.988'W	162 m	20 m/s SSW	HYDR	Rösk-01	7 min
06280075	24 Apr 2006 12:41	62°29.973'N	7°05.129'W	94 m	20 m/s SSW	HYDR	Rösk-01	10 min
06280076	25 Apr 2006 05:25	62°20.120'N	7°19.753'W	97 m	08 m/s SSW	HYDR	Rösk-01	6 min
06280077	25 Apr 2006 06:58	62°19.937'N	7°34.897'W	103 m	08 m/s SSW	HYDR	Rösk-01	5 min
06280078	25 Apr 2006 08:23	62°19.927'N	7°49.874'W	114 m	08 m/s SSW	HYDR	Rösk-01	7 min
06280079	25 Apr 2006 09:51	62°19.993'N	8°04.939'W	117 m	14 m/s SSW	HYDR	Rösk-01	6 min
06280080	25 Apr 2006 11:50	62°09.974'N	8°05.083'W	108 m	15 m/s SW	HYDR	Rösk-01	7 min
06280081	25 Apr 2006 14:00	62°00.016'N	8°05.029'W	130 m	17 m/s SW	HYDR	Rösk-01	8 min

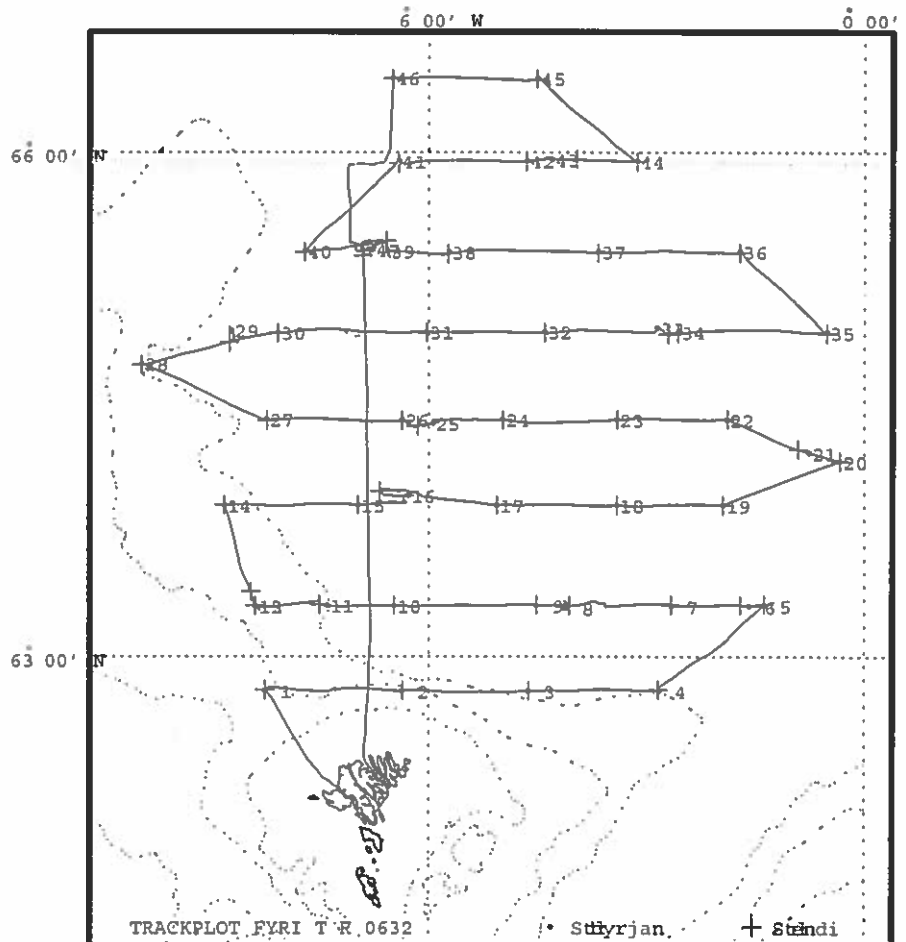
Rösk-01: CTD, Rosetta, Fluorimetur, LjósmaTING



Staðdata fyri túr: 0632

Stað nr.	Byrjanartíð	Breidd	Longd	Botnd.	Vindur	Slag	Reiðsk.	Skeið
06320001	5 Mai 2006 01:30	62°47.151'N	8°16.244'W	510 m	12 m/s SE	HYDR	Rðsk-01	17 min
06320002	5 Mai 2006 10:06	62°47.060'N	6°22.688'W	398 m	15 m/s SE	HYDR	Rðsk-01	14 min
06320003	5 Mai 2006 17:05	62°46.967'N	4°37.882'W	971 m	10 m/s SE	HYDR	Rðsk-01	27 min
06320004	5 Mai 2006 23:55	62°47.113'N	2°49.886'W	1030 m	04 m/s SE	HYDR	Rðsk-01	34 min
06320005	6 Mai 2006 07:34	63°19.160'N	1°23.117'W	2081 m	02 m/s SE	HYDR	Rðsk-01	30 min
06320007	6 Mai 2006 13:47	63°18.923'N	2°40.006'W	2628 m	04 m/s SE	HYDR	Rðsk-01	30 min
06320009	7 Mai 2006 00:25	63°19.082'N	4°30.977'W	2635 m	05 m/s SE	HYDR	Rðsk-01	29 min
06320010	7 Mai 2006 07:50	63°18.995'N	6°28.908'W	1500 m	05 m/s SE	HYDR	Rðsk-01	30 min
06320012	7 Mai 2006 16:30	63°18.741'N	8°23.972'W	590 m	12 m/s SE	HYDR	Rðsk-01	17 min
06320014	8 Mai 2006 00:32	63°55.885'N	8°49.868'W	828 m	02 m/s W	HYDR	Rðsk-01	23 min
06320015	8 Mai 2006 06:36	63°55.984'N	6°58.922'W	2436 m	03 m/s SE	HYDR	Rðsk-01	29 min
06320017	8 Mai 2006 19:46	63°55.955'N	5°03.944'W	3000 m	Stilli	HYDR	Rðsk-01	28 min
06320018	9 Mai 2006 01:14	63°55.936'N	3°24.952'W	2976 m	Stilli	HYDR	Rðsk-01	30 min
06320019	9 Mai 2006 06:39	63°55.947'N	1°57.033'W	2812 m	03 m/s NE	HYDR	Rðsk-01	28 min
06320020	9 Mai 2006 11:47	64°12.049'N	0°20.176'W	2812 m	03 m/s NE	HYDR	Rðsk-01	31 min
06320022	9 Mai 2006 19:45	64°27.052'N	1°54.013'W	2908 m	Stilli	HYDR	Rðsk-01	29 min
06320023	10 Mai 2006 00:39	64°26.969'N	3°24.901'W	3184 m	Stilli	HYDR	Rðsk-01	30 min
06320024	10 Mai 2006 06:09	64°27.020'N	4°58.936'W	3423 m	04 m/s N	HYDR	Rðsk-01	29 min
06320026	10 Mai 2006 13:26	64°26.870'N	6°22.186'W	3352 m	08 m/s NW	HYDR	Rðsk-01	28 min
06320027	10 Mai 2006 19:31	64°26.937'N	8°15.036'W	2041 m	08 m/s NW	HYDR	Rðsk-01	30 min
06320028	11 Mai 2006 02:43	64°46.823'N	9°58.480'W	762 m	12 m/s NW	HYDR	Rðsk-01	21 min
06320030	11 Mai 2006 14:08	64°57.876'N	8°05.502'W	1900 m	12 m/s NW	HYDR	Rðsk-01	28 min
06320031	11 Mai 2006 21:06	64°58.042'N	6°01.910'W	3000 m	06 m/s N	HYDR	Rðsk-01	29 min
06320032	12 Mai 2006 02:54	64°58.145'N	4°24.310'W	3400 m	06 m/s N	HYDR	Rðsk-01	30 min
06320034	12 Mai 2006 11:40	64°58.175'N	2°34.020'W	3200 m	14 m/s N	HYDR	Rðsk-01	31 min
06320035	12 Mai 2006 19:14	64°58.036'N	0°30.863'W	2900 m	14 m/s N	HYDR	Rðsk-01	33 min
06320036	13 Mai 2006 01:56	65°26.142'N	1°43.022'W	3921 m	14 m/s N	HYDR	Rðsk-01	30 min
06320037	13 Mai 2006 08:21	65°26.096'N	3°40.001'W	3500 m	12 m/s N	HYDR	Rðsk-01	30 min
06320038	13 Mai 2006 15:29	65°25.924'N	5°43.309'W	2796 m	12 m/s N	HYDR	Rðsk-01	32 min
06320040	14 Mai 2006 00:36	65°26.175'N	7°43.480'W	1584 m	08 m/s N	HYDR	Rðsk-01	29 min
06320041	14 Mai 2006 07:25	65°56.984'N	6°25.000'W	2725 m	08 m/s N	HYDR	Rðsk-01	30 min
06320042	14 Mai 2006 13:20	65°57.166'N	4°38.858'W	3263 m	08 m/s N	HYDR	Rðsk-01	29 min
06320044	14 Mai 2006 20:26	65°57.076'N	3°07.803'W	3000 m	06 m/s N	HYDR	Rðsk-01	29 min
06320045	15 Mai 2006 02:50	66°24.998'N	4°30.034'W	3336 m	06 m/s N	HYDR	Rðsk-01	29 min
06320046	15 Mai 2006 08:37	66°25.061'N	6°30.233'W	2900 m	06 m/s N	HYDR	Rðsk-01	29 min

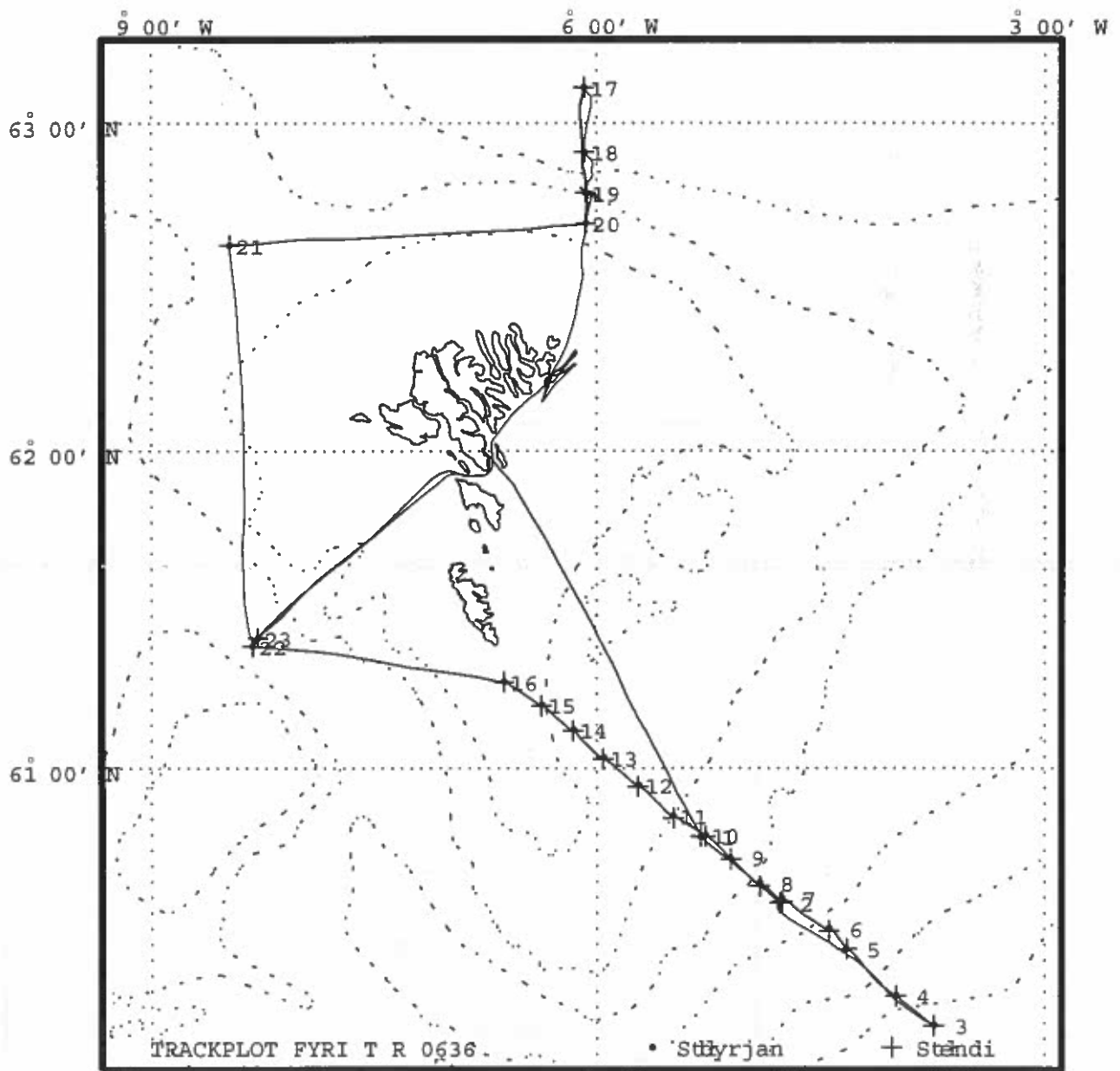
Rðsk-01: CTD, Rosetta, Fluorimetur, Ljós máting



Stoðdata fyri túr: 0636

Stoð nr.	Byrjanartíð	Breidd	Longd	Botnd.	Vindur	Slag	Reiðsk.	Skeið
06360003	19 Mai 2006 16:18	60°10.252'N	3°44.089'W	145 m	12 m/s N	HYDR	Røsk-02	9 min
06360004	19 Mai 2006 17:44	60°16.063'N	3°59.113'W	202 m	12 m/s N	HYDR	Røsk-02	8 min
06360005	19 Mai 2006 19:34	60°25.142'N	4°19.078'W	676 m	12 m/s N	HYDR	Røsk-02	19 min
06360006	19 Mai 2006 20:37	60°29.099'N	4°26.068'W	1002 m	12 m/s N	HYDR	Røsk-02	28 min
06360007	19 Mai 2006 22:26	60°35.075'N	4°45.116'W	1095 m	12 m/s NW	HYDR	Røsk-02	33 min
06360008	19 Mai 2006 23:57	60°37.970'N	4°54.058'W	1025 m	12 m/s NW	HYDR	Røsk-02	30 min
06360009	20 Mai 2006 01:50	60°42.852'N	5°05.960'W	912 m	12 m/s NW	HYDR	Røsk-02	27 min
06360010	20 Mai 2006 03:22	60°47.143'N	5°16.073'W	826 m	14 m/s NW	HYDR	Røsk-02	24 min
06360011	20 Mai 2006 04:57	60°50.890'N	5°29.130'W	590 m	12 m/s NW	HYDR	Røsk-02	18 min
06360012	20 Mai 2006 06:31	60°56.775'N	5°43.018'W	335 m	12 m/s NW	HYDR	Røsk-02	13 min
06360013	20 Mai 2006 07:51	61°02.063'N	5°57.099'W	277 m	12 m/s NW	HYDR	Røsk-02	11 min
06360014	20 Mai 2006 09:08	61°07.403'N	6°09.383'W	246 m	12 m/s NW	HYDR	Røsk-02	10 min
06360015	20 Mai 2006 10:16	61°12.170'N	6°22.280'W	235 m	12 m/s NW	HYDR	Røsk-02	9 min
06360016	20 Mai 2006 11:36	61°16.559'N	6°37.628'W	102 m	12 m/s NW	HYDR	Røsk-02	5 min

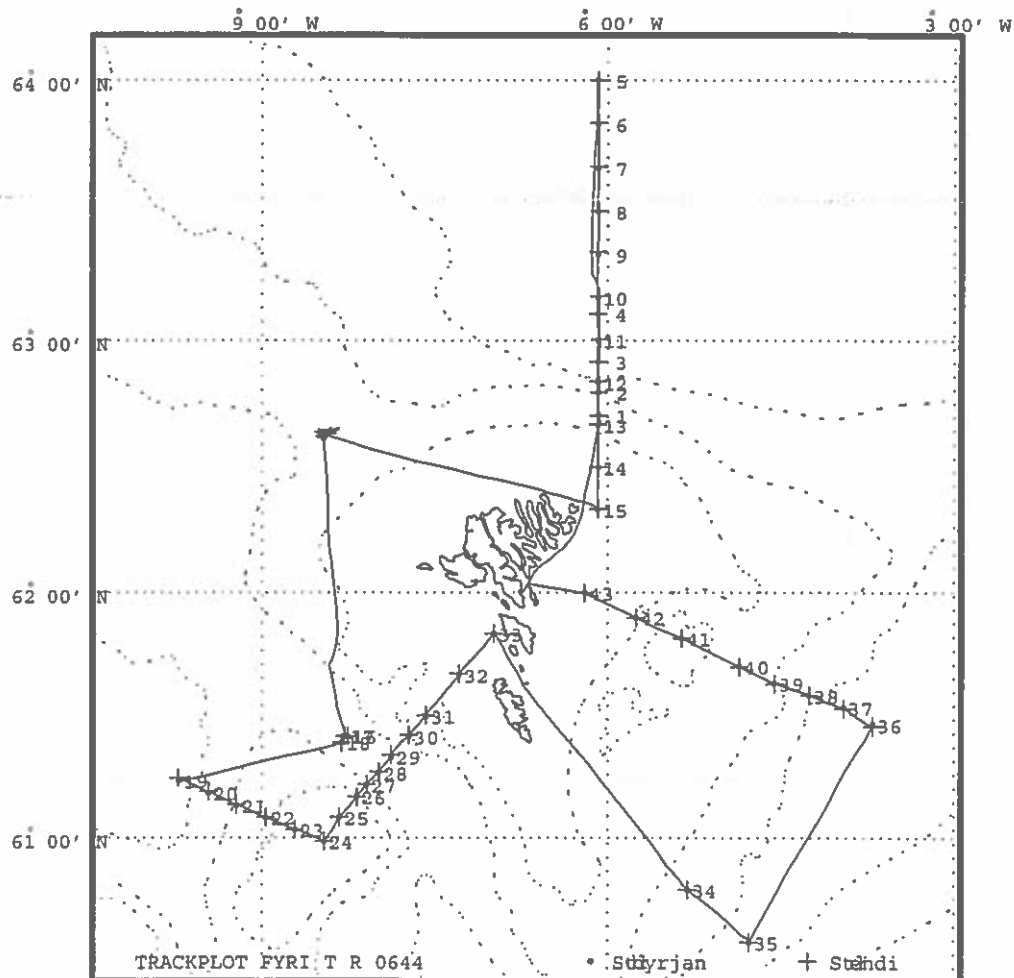
Røsk-02: CTD, Rosetta, Fluorimetur, Ljós máting



Stoðdata fyri túr: 0644

Stoð nr.	Byrjanartíð	Breidd	Longd	Botnd.	Vindur	Slag	Reiðsk.	Skeið
06440005	9 Jun 2006 14:35	63°59.996'N	6°05.012'W	3439 m	02 m/s S	HYDR	Rösk-02	38 min
06440006	9 Jun 2006 16:21	63°50.010'N	6°05.018'W	2907 m	02 m/s S	HYDR	Rösk-02	38 min
06440007	9 Jun 2006 18:08	63°39.937'N	6°05.025'W	2171 m	02 m/s S	HYDR	Rösk-02	40 min
06440008	9 Jun 2006 20:05	63°29.921'N	6°04.847'W	1830 m	02 m/s S	HYDR	Rösk-02	38 min
06440009	9 Jun 2006 21:50	63°19.933'N	6°05.023'W	1739 m	06 m/s S	HYDR	Rösk-02	41 min
06440010	9 Jun 2006 23:45	63°10.026'N	6°04.907'W	1946 m	07 m/s SSE	HYDR	Rösk-02	38 min
06440011	10 Jun 2006 01:30	63°00.016'N	6°04.992'W	1709 m	10 m/s SSE	HYDR	Rösk-02	40 min
06440012	10 Jun 2006 03:22	62°50.045'N	6°04.951'W	557 m	10 m/s SSE	HYDR	Rösk-02	17 min
06440013	10 Jun 2006 04:52	62°40.043'N	6°04.979'W	206 m	10 m/s SSE	HYDR	Rösk-02	8 min
06440014	10 Jun 2006 06:19	62°29.975'N	6°04.856'W	118 m	12 m/s SSE	HYDR	Rösk-02	6 min
06440015	10 Jun 2006 07:41	62°20.003'N	6°05.039'W	86 m	12 m/s SSE	HYDR	Rösk-02	6 min
06440019	12 Jun 2006 06:23	61°14.053'N	9°43.091'W	1041 m	11 m/s SE	HYDR	Rösk-02	32 min
06440020	12 Jun 2006 07:55	61°11.044'N	9°27.783'W	724 m	11 m/s SE	HYDR	Rösk-02	22 min
06440021	12 Jun 2006 09:12	61°07.939'N	9°12.904'W	378 m	11 m/s SE	HYDR	Rösk-02	13 min
06440022	12 Jun 2006 10:20	61°04.979'N	8°57.937'W	182 m	11 m/s SE	HYDR	Rösk-02	8 min
06440023	12 Jun 2006 11:20	61°01.967'N	8°42.947'W	102 m	11 m/s SE	HYDR	Rösk-02	6 min
06440024	12 Jun 2006 12:17	60°59.019'N	8°28.005'W	112 m	11 m/s SE	HYDR	Rösk-02	6 min
06440025	12 Jun 2006 13:12	61°05.003'N	8°19.994'W	100 m	12 m/s SE	HYDR	Rösk-02	5 min
06440026	12 Jun 2006 14:05	61°10.033'N	8°11.013'W	135 m	12 m/s SE	HYDR	Rösk-02	6 min
06440027	12 Jun 2006 14:41	61°13.029'N	8°05.986'W	456 m	12 m/s SE	HYDR	Rösk-02	15 min
06440028	12 Jun 2006 15:26	61°16.012'N	7°59.908'W	885 m	12 m/s SE	HYDR	Rösk-02	27 min
06440029	12 Jun 2006 16:27	61°20.047'N	7°53.027'W	812 m	12 m/s SE	HYDR	Rösk-02	25 min
06440030	12 Jun 2006 17:33	61°25.034'N	7°43.789'W	353 m	12 m/s SE	HYDR	Rösk-02	12 min
06440031	12 Jun 2006 18:27	61°30.008'N	7°34.961'W	244 m	12 m/s SE	HYDR	Rösk-02	9 min
06440032	12 Jun 2006 19:52	61°40.066'N	7°17.844'W	130 m	12 m/s SE	HYDR	Rösk-02	7 min
06440033	12 Jun 2006 21:09	61°50.015'N	6°59.945'W	81 m	12 m/s SE	HYDR	Rösk-02	5 min
06440036	13 Jun 2006 16:12	61°27.987'N	3°42.029'W	1235 m	14 m/s NW	HYDR	Rösk-02	35 min
06440037	13 Jun 2006 18:01	61°32.125'N	3°57.264'W	1228 m	14 m/s NW	HYDR	Rösk-02	38 min
06440038	13 Jun 2006 20:01	61°35.089'N	4°15.079'W	984 m	14 m/s NW	HYDR	Rösk-02	28 min
06440039	13 Jun 2006 21:35	61°38.045'N	4°33.076'W	545 m	10 m/s NW	HYDR	Rösk-02	17 min
06440040	13 Jun 2006 23:00	61°42.094'N	4°51.037'W	231 m	10 m/s NW	HYDR	Rösk-02	9 min
06440041	14 Jun 2006 00:53	61°49.025'N	5°21.048'W	178 m	05 m/s NW	HYDR	Rösk-02	7 min
06440042	14 Jun 2006 02:25	61°53.972'N	5°45.005'W	291 m	04 m/s S	HYDR	Rösk-02	9 min
06440043	14 Jun 2006 04:06	61°59.951'N	6°12.113'W	126 m	04 m/s S	HYDR	Rösk-02	6 min

Rösk-02: CTD, Rosetta, Fluorimetrur, Ljós máting



Stoð nr.	Byrjanartíð	Breidd	Longd	Botnd.	Vindur	Slag	Reiðsk.	Skeið
06480002	23 Jun 2006 06:32	61°53.021'N	5°44.915'W	271 m	03 m/s N	HYDR	Rösk-02	12 min
06480004	23 Jun 2006 08:06	61°51.538'N	5°59.914'W	182 m	03 m/s N	HYDR	Rösk-02	8 min
06480006	23 Jun 2006 09:37	61°48.365'N	6°16.077'W	106 m	03 m/s N	HYDR	Rösk-02	5 min
06480010	23 Jun 2006 12:50	61°39.894'N	6°44.651'W	76 m	03 m/s N	HYDR	Rösk-02	6 min
06480014	23 Jun 2006 16:48	61°30.901'N	6°27.900'W	119 m	03 m/s N	HYDR	Rösk-02	7 min
06480016	23 Jun 2006 17:55	61°28.678'N	6°34.222'W	84 m	03 m/s N	HYDR	Rösk-02	6 min
06480019	24 Jun 2006 06:13	61°03.742'N	6°37.948'W	154 m	06 m/s NE	HYDR	Rösk-02	8 min
06480021	24 Jun 2006 07:47	61°12.883'N	6°34.345'W	136 m	06 m/s NE	HYDR	Rösk-02	8 min
06480023	24 Jun 2006 09:04	61°17.212'N	6°25.040'W	226 m	08 m/s NE	HYDR	Rösk-02	11 min
06480025	24 Jun 2006 10:36	61°23.383'N	6°26.992'W	183 m	08 m/s NE	HYDR	Rösk-02	8 min
06480027	24 Jun 2006 11:46	61°20.101'N	6°35.005'W	99 m	04 m/s NE	HYDR	Rösk-02	5 min
06480034	24 Jun 2006 17:17	61°32.157'N	6°59.109'W	67 m	04 m/s NE	HYDR	Rösk-02	5 min
06480037	25 Jun 2006 06:16	61°52.312'N	6°31.980'W	76 m	06 m/s W	HYDR	Rösk-02	5 min
06480039	25 Jun 2006 07:21	61°54.829'N	6°26.251'W	90 m	06 m/s W	HYDR	Rösk-02	6 min
06480043	25 Jun 2006 10:17	62°01.705'N	6°33.208'W	57 m	05 m/s W	HYDR	Rösk-02	6 min
06480046	25 Jun 2006 12:42	62°08.367'N	6°25.168'W	65 m	05 m/s W	HYDR	Rösk-02	5 min
06480052	26 Jun 2006 09:51	62°11.675'N	6°14.889'W	90 m	05 m/s SW	HYDR	Rösk-02	6 min
06480055	26 Jun 2006 12:07	62°20.135'N	6°11.771'W	80 m	05 m/s SW	HYDR	Rösk-02	6 min
06480057	26 Jun 2006 13:16	62°17.729'N	6°05.499'W	89 m	05 m/s SW	HYDR	Rösk-02	6 min
06480060	26 Jun 2006 16:19	62°13.642'N	6°02.182'W	109 m	02 m/s S	HYDR	Rösk-02	6 min
06480062	26 Jun 2006 17:29	62°12.379'N	5°53.078'W	157 m	02 m/s S	HYDR	Rösk-02	6 min
06480064	26 Jun 2006 18:39	62°11.956'N	5°42.013'W	230 m	02 m/s S	HYDR	Rösk-02	10 min
06480067	27 Jun 2006 06:11	62°41.596'N	6°50.261'W	193 m	06 m/s W	HYDR	Rösk-02	9 min
06480069	27 Jun 2006 07:27	62°36.381'N	6°47.849'W	139 m	06 m/s W	HYDR	Rösk-02	9 min
06480071	27 Jun 2006 08:38	62°32.287'N	6°44.290'W	100 m	06 m/s W	HYDR	Rösk-02	7 min
06480076	27 Jun 2006 13:04	62°26.036'N	5°55.366'W	119 m	05 m/s W	HYDR	Rösk-02	7 min
06480078	27 Jun 2006 14:31	62°23.891'N	6°07.243'W	89 m	05 m/s W	HYDR	Rösk-02	6 min
06480082	28 Jun 2006 06:12	62°25.737'N	6°43.700'W	96 m	06 m/s S	HYDR	Rösk-02	6 min
06480084	28 Jun 2006 07:11	62°23.289'N	6°48.173'W	84 m	06 m/s S	HYDR	Rösk-02	6 min
06480092	28 Jun 2006 13:46	62°20.332'N	7°21.690'W	98 m	07 m/s SW	HYDR	Rösk-02	6 min
06480094	28 Jun 2006 14:48	62°17.816'N	7°17.814'W	91 m	07 m/s SW	HYDR	Rösk-02	6 min
06480097	28 Jun 2006 16:47	62°12.663'N	7°32.060'W	97 m	05 m/s SW	HYDR	Rösk-02	6 min
06480099	28 Jun 2006 17:50	62°11.202'N	7°25.177'W	81 m	06 m/s SE	HYDR	Rösk-02	6 min
06480102	29 Jun 2006 06:25	62°36.045'N	7°45.501'W	197 m	11 m/s S	HYDR	Rösk-02	13 min
06480104	29 Jun 2006 07:42	62°32.072'N	7°44.489'W	189 m	11 m/s S	HYDR	Rösk-02	9 min
06480106	29 Jun 2006 09:01	62°28.515'N	7°37.018'W	114 m	11 m/s S	HYDR	Rösk-02	7 min
06480114	30 Jun 2006 06:13	61°28.233'N	7°12.328'W	131 m	05 m/s SE	HYDR	Rösk-02	8 min
06480116	30 Jun 2006 07:23	61°29.561'N	7°05.356'W	86 m	05 m/s SE	HYDR	Rösk-02	11 min
06480121	30 Jun 2006 11:52	61°49.442'N	6°58.550'W	82 m	05 m/s S	HYDR	Rösk-02	5 min
06480125	30 Jun 2006 14:56	61°52.088'N	7°21.543'W	120 m	05 m/s S	HYDR	Rösk-02	9 min
06480127	30 Jun 2006 16:16	61°56.658'N	7°11.525'W	88 m	05 m/s S	HYDR	Rösk-02	10 min
06480129	30 Jun 2006 17:19	61°59.209'N	7°05.530'W	80 m	05 m/s S	HYDR	Rösk-02	5 min
06480132	1 Jul 2006 06:11	62°09.709'N	8°22.778'W	141 m	10 m/s S	HYDR	Rösk-02	8 min
06480134	1 Jul 2006 07:42	62°11.917'N	8°09.608'W	117 m	10 m/s S	HYDR	Rösk-02	6 min
06480136	1 Jul 2006 09:14	62°13.054'N	7°56.091'W	104 m	10 m/s S	HYDR	Rösk-02	7 min
06480142	1 Jul 2006 16:00	61°47.894'N	7°37.157'W	162 m	06 m/s S	HYDR	Rösk-02	8 min
06480144	1 Jul 2006 17:15	61°46.908'N	7°48.980'W	161 m	06 m/s S	HYDR	Rösk-02	7 min
06480146	2 Jul 2006 06:14	61°41.123'N	8°05.821'W	156 m	06 m/s S	HYDR	Rösk-02	7 min
06480148	2 Jul 2006 07:36	61°37.676'N	8°17.090'W	544 m	10 m/s SW	HYDR	Rösk-02	16 min
06480149	2 Jul 2006 10:23	61°15.005'N	8°30.037'W	206 m	11 m/s SW	HYDR	Rösk-02	8 min
06480151	2 Jul 2006 11:57	61°07.589'N	8°28.394'W	102 m	11 m/s SW	HYDR	Rösk-02	8 min
06480153	2 Jul 2006 13:52	60°59.495'N	8°41.297'W	100 m	06 m/s SW	HYDR	Rösk-02	13 min
06480155	2 Jul 2006 15:37	60°59.302'N	8°57.346'W	127 m	06 m/s SW	HYDR	Rösk-02	7 min
06480157	2 Jul 2006 17:17	61°07.270'N	8°43.547'W	130 m	06 m/s SW	HYDR	Rösk-02	8 min
06480159	2 Jul 2006 18:59	61°13.457'N	8°59.016'W	304 m	06 m/s SW	HYDR	Rösk-02	18 min
06480160	3 Jul 2006 05:22	60°43.057'N	9°24.011'W	259 m	05 m/s SW	HYDR	Rösk-02	10 min
06480162	3 Jul 2006 06:49	60°44.492'N	9°09.161'W	134 m	05 m/s SW	HYDR	Rösk-02	8 min
06480164	3 Jul 2006 08:09	60°50.944'N	9°10.585'W	129 m	05 m/s WSW	HYDR	Rösk-02	6 min
06480166	3 Jul 2006 09:34	60°52.199'N	8°56.180'W	104 m	05 m/s WSW	HYDR	Rösk-02	7 min
06480168	3 Jul 2006 11:16	60°46.238'N	8°38.375'W	172 m	06 m/s WSW	HYDR	Rösk-02	8 min
06480170	3 Jul 2006 12:50	60°44.991'N	8°54.140'W	125 m	06 m/s WSW	HYDR	Rösk-02	7 min
06480172	3 Jul 2006 14:20	60°37.761'N	8°52.965'W	162 m	06 m/s WSW	HYDR	Rösk-02	8 min
06480174	3 Jul 2006 15:49	60°37.308'N	9°07.398'W	158 m	06 m/s WSW	HYDR	Rösk-02	8 min
06480176	3 Jul 2006 17:43	60°27.820'N	9°23.005'W	329 m	06 m/s WSW	HYDR	Rösk-02	14 min
06480177	4 Jul 2006 04:40	60°47.080'N	7°56.146'W	928 m	04 m/s S	HYDR	Rösk-02	37 min
06480178	4 Jul 2006 06:10	60°53.741'N	8°09.988'W	197 m	04 m/s S	HYDR	Rösk-02	8 min
06480180	4 Jul 2006 07:35	60°53.957'N	8°25.042'W	130 m	04 m/s S	HYDR	Rösk-02	7 min
06480182	4 Jul 2006 08:54	60°53.029'N	8°39.023'W	136 m	04 m/s S	HYDR	Rösk-02	10 min
06480184	4 Jul 2006 10:36	61°01.012'N	8°25.787'W	108 m	04 m/s S	HYDR	Rösk-02	6 min
06480186	4 Jul 2006 11:56	61°01.582'N	8°12.505'W	122 m	04 m/s S	HYDR	Rösk-02	6 min
06480188	4 Jul 2006 13:22	61°03.975'N	7°56.377'W	239 m	04 m/s S	HYDR	Rösk-02	9 min
06480190	4 Jul 2006 15:03	61°08.057'N	8°13.232'W	113 m	04 m/s S	HYDR	Rösk-02	6 min
06480192	4 Jul 2006 16:40	61°16.009'N	7°59.871'W	883 m	04 m/s S	HYDR	Rösk-02	27 min

Rösk-02: CTD, Rosetta, Fluorimetur, Ljósmaþing

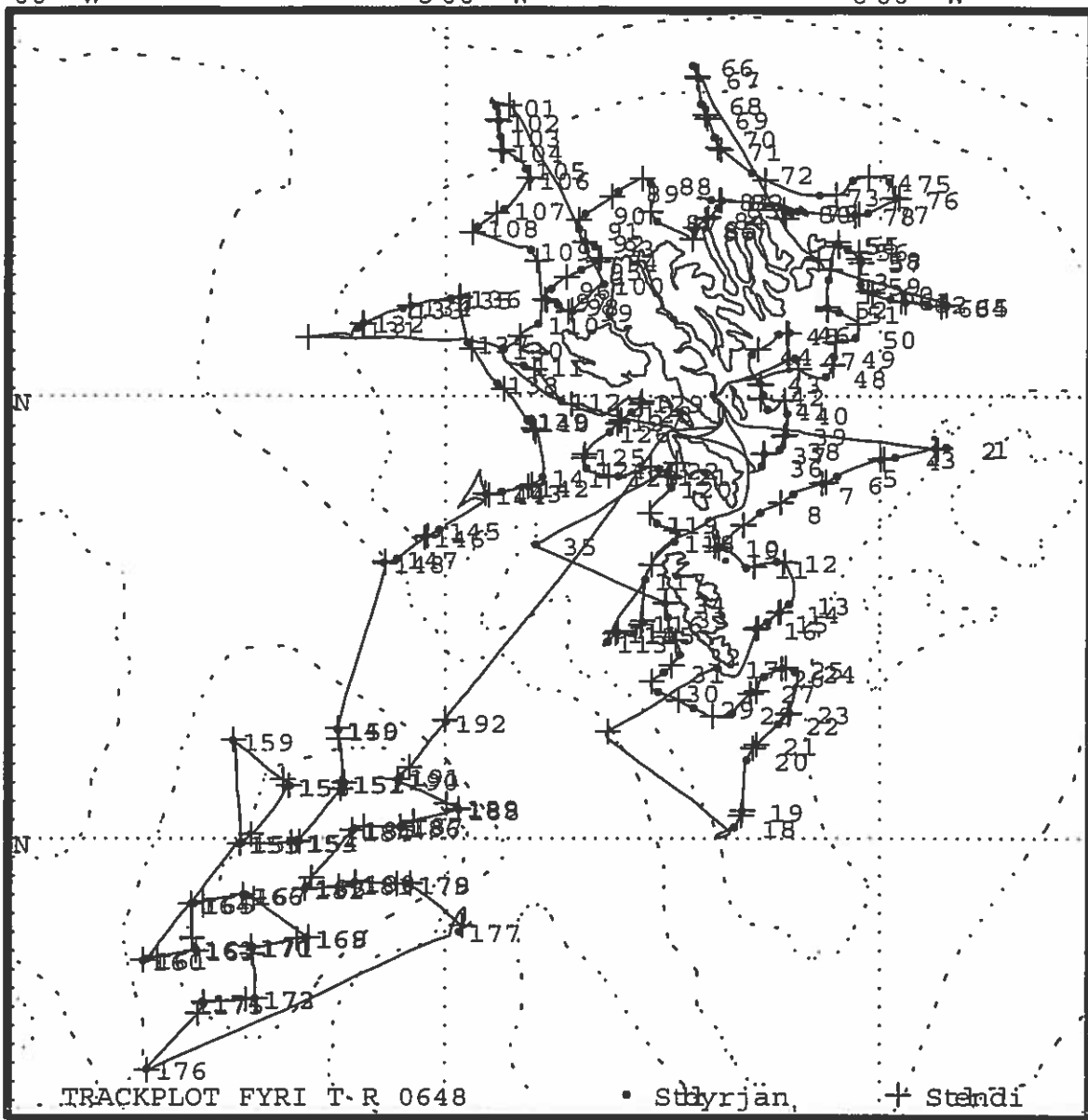
10 00' W

8 00' W

6 00' W

62 00' N

61 00' N



TRACKPLOT FYRI T-R 0648

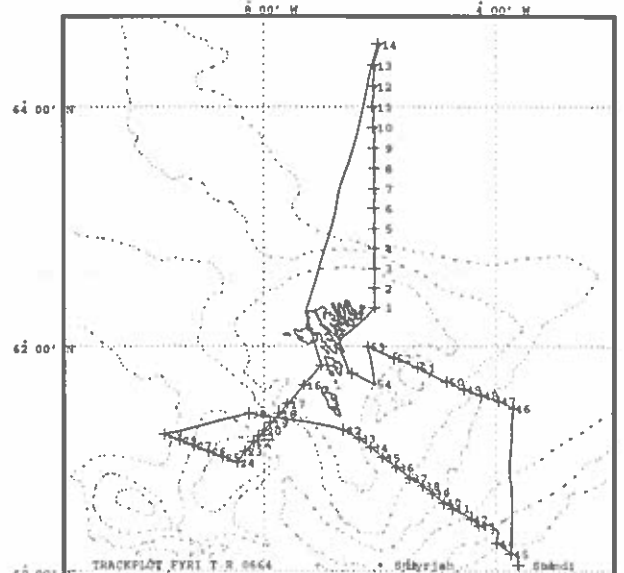
• Stýrjan

+ Staði

Staðdata fyri túr: 0664

Stað nr.	Byrjanartíð	Breidd	Longd	Botnd.	Vindur	Slag	Reiðsk.	Skeið
06640001	31 Aug 2006 20:15	62°20.036'N	6°05.006'W	86 m	05 m/s SE	HYDR	Rösk-01	9 min
06640002	31 Aug 2006 21:30	62°30.049'N	6°05.083'W	118 m	05 m/s SE	HYDR	Rösk-01	7 min
06640003	31 Aug 2006 22:40	62°40.022'N	6°04.988'W	201 m	05 m/s SE	HYDR	Rösk-01	8 min
06640004	31 Aug 2006 23:55	62°50.049'N	6°04.940'W	556 m	05 m/s SE	HYDR	Rösk-01	19 min
06640005	1 Sep 2006 01:21	63°00.069'N	6°05.111'W	1707 m	05 m/s SE	HYDR	Rösk-01	41 min
06640006	1 Sep 2006 03:04	63°10.096'N	6°04.983'W	1944 m	05 m/s SE	HYDR	Rösk-01	41 min
06640007	1 Sep 2006 04:45	63°20.011'N	6°05.026'W	1734 m	05 m/s SE	HYDR	Rösk-01	41 min
06640008	1 Sep 2006 06:33	63°30.037'N	6°05.020'W	1834 m	07 m/s E	HYDR	Rösk-01	38 min
06640009	1 Sep 2006 08:17	63°40.029'N	6°05.005'W	2178 m	08 m/s E	HYDR	Rösk-01	39 min
06640010	1 Sep 2006 10:03	63°50.039'N	6°05.075'W	2902 m	08 m/s E	HYDR	Rösk-01	42 min
06640011	1 Sep 2006 11:50	64°00.053'N	6°05.059'W	3444 m	08 m/s E	HYDR	Rösk-01	45 min
06640012	1 Sep 2006 13:36	64°10.036'N	6°05.009'W	3210 m	08 m/s E	HYDR	Rösk-01	42 min
06640013	1 Sep 2006 15:22	64°20.009'N	6°04.948'W	3383 m	08 m/s E	HYDR	Rösk-01	40 min
06640014	1 Sep 2006 17:06	64°30.119'N	5°59.921'W	3296 m	08 m/s E	HYDR	Rösk-01	66 min
06640015	2 Sep 2006 13:09	61°50.058'N	7°00.050'W	80 m	05 m/s SE	HYDR	Rösk-01	4 min
06640016	2 Sep 2006 14:55	61°39.971'N	7°18.121'W	131 m	05 m/s SE	HYDR	Rösk-01	5 min
06640017	2 Sep 2006 16:32	61°30.103'N	7°35.311'W	243 m	05 m/s SE	HYDR	Rösk-01	9 min
06640018	2 Sep 2006 17:29	61°25.030'N	7°44.084'W	360 m	05 m/s SE	HYDR	Rösk-01	12 min
06640019	2 Sep 2006 18:28	61°20.047'N	7°53.059'W	811 m	05 m/s SE	HYDR	Rösk-01	23 min
06640020	2 Sep 2006 19:31	61°16.001'N	8°00.067'W	887 m	Stilli	HYDR	Rösk-01	25 min
06640021	2 Sep 2006 20:27	61°12.994'N	8°05.969'W	455 m	Stilli	HYDR	Rösk-01	13 min
06640022	2 Sep 2006 21:11	61°09.974'N	8°10.999'W	135 m	Stilli	HYDR	Rösk-01	6 min
06640023	2 Sep 2006 22:04	61°04.988'N	8°20.039'W	100 m	Stilli	HYDR	Rösk-01	5 min
06640024	2 Sep 2006 22:59	60°58.998'N	8°27.917'W	112 m	Stilli	HYDR	Rösk-01	8 min
06640025	2 Sep 2006 23:56	61°02.018'N	8°43.219'W	103 m	Stilli	HYDR	Rösk-01	5 min
06640026	3 Sep 2006 00:49	61°05.019'N	8°57.998'W	184 m	Stilli	HYDR	Rösk-01	7 min
06640027	3 Sep 2006 01:45	61°08.035'N	9°13.078'W	383 m	Stilli	HYDR	Rösk-01	12 min
06640028	3 Sep 2006 02:48	61°11.048'N	9°28.129'W	728 m	Stilli	HYDR	Rösk-01	20 min
06640029	3 Sep 2006 04:00	61°13.997'N	9°43.270'W	1042 m	Stilli	HYDR	Rösk-01	29 min
06640031	3 Sep 2006 09:31	61°25.045'N	8°15.752'W	808 m	06 m/s SE	HYDR	Rösk-01	28 min
06640032	3 Sep 2006 15:23	61°16.412'N	6°37.592'W	103 m	02 m/s SE	HYDR	Rösk-01	5 min
06640033	3 Sep 2006 16:26	61°12.023'N	6°22.022'W	235 m	02 m/s SE	HYDR	Rösk-01	9 min
06640034	3 Sep 2006 17:25	61°07.219'N	6°09.345'W	251 m	02 m/s SE	HYDR	Rösk-01	9 min
06640035	3 Sep 2006 18:26	61°01.993'N	5°56.920'W	279 m	02 m/s SE	HYDR	Rösk-01	10 min
06640036	3 Sep 2006 19:31	60°56.727'N	5°42.754'W	338 m	02 m/s SE	HYDR	Rösk-01	11 min
06640037	3 Sep 2006 20:37	60°50.983'N	5°29.042'W	593 m	02 m/s SE	HYDR	Rösk-01	18 min
06640038	3 Sep 2006 21:43	60°46.975'N	5°16.052'W	828 m	05 m/s W	HYDR	Rösk-01	24 min
06640039	3 Sep 2006 22:48	60°43.001'N	5°06.012'W	916 m	05 m/s W	HYDR	Rösk-01	28 min
06640040	4 Sep 2006 00:07	60°38.025'N	4°54.090'W	1026 m	05 m/s W	HYDR	Rösk-01	31 min
06640041	4 Sep 2006 01:21	60°35.018'N	4°45.068'W	1094 m	04 m/s NW	HYDR	Rösk-01	33 min
06640042	4 Sep 2006 03:10	60°29.011'N	4°26.027'W	1000 m	04 m/s NW	HYDR	Rösk-01	29 min
06640043	4 Sep 2006 04:30	60°25.309'N	4°18.543'W	665 m	04 m/s NW	HYDR	Rösk-01	20 min
06640044	4 Sep 2006 06:35	60°15.971'N	3°58.916'W	196 m	08 m/s NW	HYDR	Rösk-01	8 min
06640045	4 Sep 2006 07:42	60°09.982'N	3°43.981'W	149 m	08 m/s NW	HYDR	Rösk-01	6 min
06640046	4 Sep 2006 18:13	61°28.019'N	3°42.021'W	1233 m	13 m/s NW	HYDR	Rösk-01	36 min
06640047	4 Sep 2006 20:02	61°31.994'N	3°57.011'W	1222 m	13 m/s NW	HYDR	Rösk-01	36 min
06640048	4 Sep 2006 21:52	61°34.979'N	4°15.065'W	985 m	13 m/s NW	HYDR	Rösk-01	29 min
06640049	4 Sep 2006 23:30	61°37.998'N	4°33.056'W	542 m	11 m/s NW	HYDR	Rösk-01	17 min
06640050	5 Sep 2006 00:54	61°42.035'N	4°51.037'W	231 m	04 m/s NW	HYDR	Rösk-01	8 min
06640051	5 Sep 2006 02:44	61°49.286'N	5°21.055'W	178 m	04 m/s NW	HYDR	Rösk-01	7 min
06640052	5 Sep 2006 04:08	61°54.050'N	5°45.060'W	290 m	02 m/s NW	HYDR	Rösk-01	9 min
06640053	5 Sep 2006 05:41	62°00.026'N	6°12.092'W	127 m	02 m/s NW	HYDR	Rösk-01	5 min

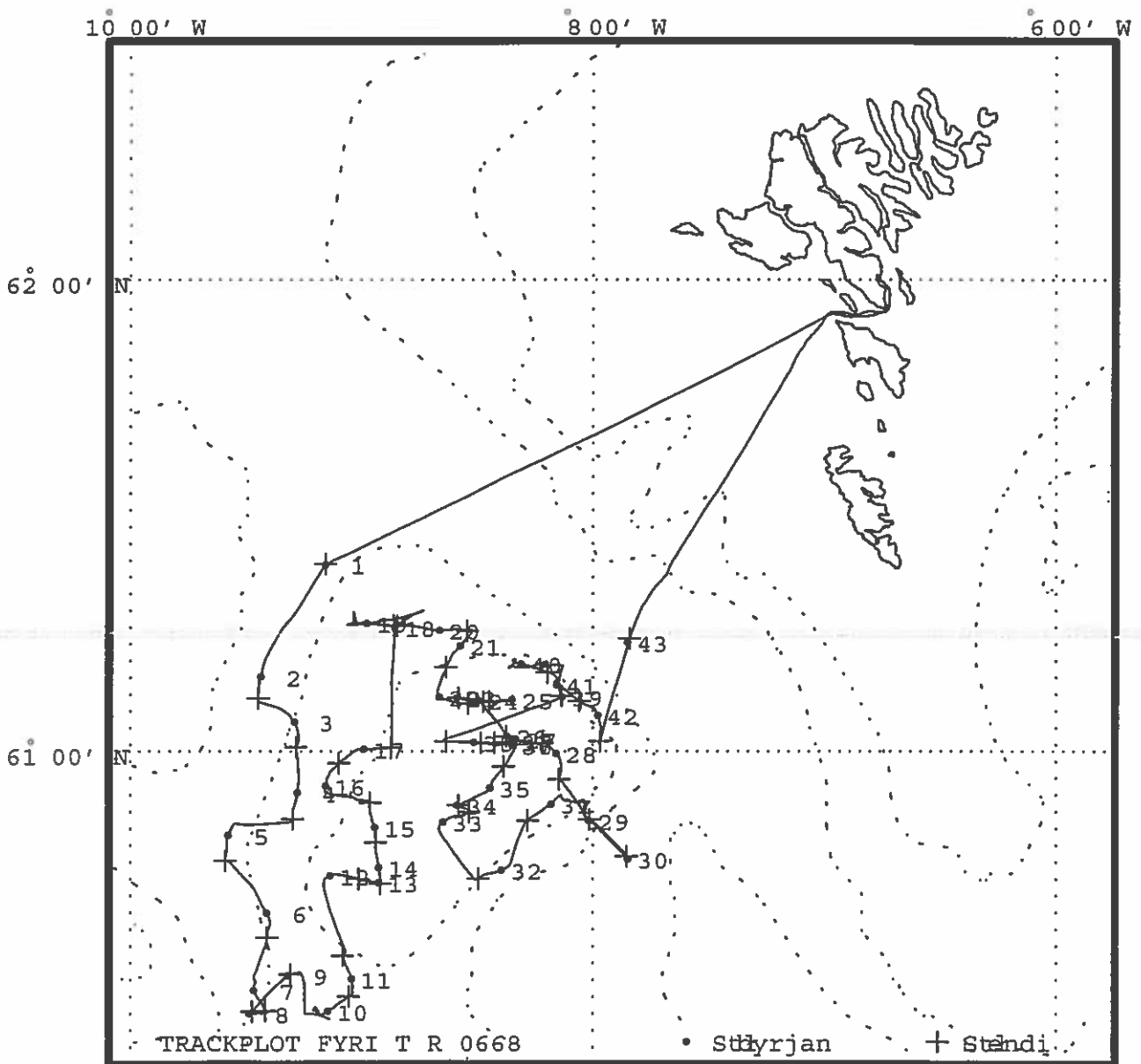
Rösk-01: CTD, Rosetta, Fluorimetur, Ljós máting



Staðdata fyri túr: 0668

Stað nr.	Byrjanartíð	Breidd	Longd	Botnd.	Vindur	Slag	Reiðsk.	Skeið
06680001	7 Sep 2006 04:50	61°24.023'N	9°09.048'W	481 m	04 m/s N	HYDR	Rösk-01	14 min
06680008	7 Sep 2006 19:29	60°25.982'N	9°29.047'W	779 m	12 m/s WSW	HYDR	Rösk-01	24 min
06680009	7 Sep 2006 20:35	60°30.962'N	9°19.084'W	395 m	12 m/s WSW	HYDR	Rösk-01	14 min
06680013	8 Sep 2006 10:49	60°43.000'N	8°55.308'W	128 m	12 m/s WSW	HYDR	Rösk-01	6 min
06680018	8 Sep 2006 18:55	61°15.927'N	8°51.028'W	292 m	12 m/s WSW	HYDR	Rösk-01	12 min
06680023	9 Sep 2006 12:17	61°06.945'N	8°34.953'W	109 m	10 m/s SW	HYDR	Rösk-01	5 min
06680026	9 Sep 2006 15:24	61°01.981'N	8°22.088'W	102 m	10 m/s SW	HYDR	Rösk-01	6 min
06680029	9 Sep 2006 19:01	60°51.043'N	8°01.114'W	752 m	10 m/s SW	HYDR	Rösk-01	23 min
06680030	9 Sep 2006 20:13	60°46.069'N	7°50.977'W	964 m	10 m/s SW	HYDR	Rösk-01	30 min
06680034	10 Sep 2006 11:44	60°53.053'N	8°34.917'W	137 m	06 m/s SE	HYDR	Rösk-01	5 min
06680039	10 Sep 2006 19:16	61°07.006'N	8°07.960'W	122 m	08 m/s S	HYDR	Rösk-01	8 min
06680043	11 Sep 2006 11:25	61°14.016'N	7°51.052'W	892 m	05 m/s SW	HYDR	Rösk-01	28 min

Rösk-01: CTD, Rosetta, Fluorimetur, Ljós máting



Stoð nr.	Byrjanartíð	Breidd	Longd	Botnd.	Vindur	Slag	Reiðsk.	Skeið
06840001	9 Nov 2006 23:55	62°20.041'N	6°04.802'W	86 m	12 m/s S	HYDR	Rösk-01	5 min
06840002	10 Nov 2006 00:58	62°30.017'N	6°05.044'W	118 m	12 m/s S	HYDR	Rösk-01	6 min
06840003	10 Nov 2006 02:07	62°40.034'N	6°05.051'W	200 m	12 m/s S	HYDR	Rösk-01	10 min
06840004	10 Nov 2006 03:19	62°50.095'N	6°04.993'W	558 m	15 m/s S	HYDR	Rösk-01	18 min
06840005	10 Nov 2006 04:42	63°00.096'N	6°04.834'W	1700 m	20 m/s S	HYDR	Rösk-01	71 min
06840006	10 Nov 2006 07:16	63°09.932'N	6°04.879'W	1940 m	20 m/s S	HYDR	Rösk-01	64 min
06840007	10 Nov 2006 09:40	63°19.984'N	6°05.000'W	1742 m	23 m/s S	HYDR	Rösk-01	71 min
06840008	10 Nov 2006 12:31	63°29.947'N	6°05.100'W	1837 m	23 m/s S	HYDR	Rösk-01	53 min
06840009	10 Nov 2006 15:03	63°40.109'N	6°04.903'W	2189 m	17 m/s SW	HYDR	Rösk-01	40 min
06840010	10 Nov 2006 17:24	63°50.105'N	6°05.086'W	2924 m	17 m/s SW	HYDR	Rösk-01	42 min
06840011	10 Nov 2006 19:29	64°00.000'N	6°05.099'W	3424 m	20 m/s SW	HYDR	Rösk-01	42 min
06840015	12 Nov 2006 11:26	61°29.170'N	8°17.801'W	659 m	14 m/s S	HYDR	Rösk-01	22 min
06840016	12 Nov 2006 18:35	61°14.000'N	9°42.890'W	1041 m	15 m/s SSW	HYDR	Rösk-01	34 min
06840017	12 Nov 2006 20:01	61°11.000'N	9°28.002'W	725 m	15 m/s SSW	HYDR	Rösk-01	22 min
06840018	12 Nov 2006 21:11	61°08.020'N	9°12.996'W	381 m	15 m/s SW	HYDR	Rösk-01	12 min
06840019	12 Nov 2006 22:15	61°05.044'N	8°57.947'W	183 m	16 m/s SW	HYDR	Rösk-01	7 min
06840020	13 Nov 2006 00:25	61°02.024'N	8°42.970'W	103 m	16 m/s SW	HYDR	Rösk-01	7 min
06840021	13 Nov 2006 01:19	60°58.999'N	8°28.041'W	114 m	16 m/s SW	HYDR	Rösk-01	6 min
06840022	13 Nov 2006 02:13	61°05.073'N	8°19.966'W	100 m	16 m/s SW	HYDR	Rösk-01	5 min
06840023	13 Nov 2006 03:02	61°10.061'N	8°11.155'W	136 m	16 m/s SW	HYDR	Rösk-01	6 min
06840024	13 Nov 2006 03:37	61°12.979'N	8°05.896'W	456 m	16 m/s SW	HYDR	Rösk-01	15 min
06840025	13 Nov 2006 04:22	61°15.967'N	7°59.943'W	886 m	16 m/s SW	HYDR	Rösk-01	30 min
06840026	13 Nov 2006 05:29	61°20.071'N	7°52.983'W	810 m	16 m/s SW	HYDR	Rösk-01	28 min
06840027	13 Nov 2006 06:40	61°25.019'N	7°43.874'W	355 m	16 m/s SW	HYDR	Rösk-01	12 min
06840028	13 Nov 2006 07:38	61°30.021'N	7°34.918'W	243 m	16 m/s WSW	HYDR	Rösk-01	8 min
06840029	13 Nov 2006 09:12	61°40.027'N	7°17.990'W	130 m	16 m/s WSW	HYDR	Rösk-01	7 min
06840030	13 Nov 2006 10:42	61°49.993'N	7°00.062'W	82 m	16 m/s WSW	HYDR	Rösk-01	5 min
06840031	13 Nov 2006 17:53	61°16.355'N	6°37.777'W	104 m	15 m/s W	HYDR	Rösk-01	6 min
06840032	13 Nov 2006 19:04	61°11.993'N	6°21.948'W	234 m	17 m/s W	HYDR	Rösk-01	9 min
06840033	13 Nov 2006 20:14	61°07.215'N	6°09.412'W	254 m	17 m/s W	HYDR	Rösk-01	10 min
06840034	13 Nov 2006 21:17	61°02.026'N	5°56.929'W	280 m	17 m/s W	HYDR	Rösk-01	10 min
06840035	13 Nov 2006 22:27	60°56.733'N	5°42.835'W	338 m	17 m/s W	HYDR	Rösk-01	12 min
06840036	13 Nov 2006 23:40	60°51.045'N	5°29.019'W	591 m	17 m/s W	HYDR	Rösk-01	18 min
06840037	14 Nov 2006 00:55	60°47.033'N	5°15.842'W	831 m	17 m/s W	HYDR	Rösk-01	26 min
06840038	14 Nov 2006 02:01	60°42.984'N	5°05.813'W	917 m	16 m/s WSW	HYDR	Rösk-01	31 min
06840039	14 Nov 2006 03:22	60°38.024'N	4°54.005'W	1027 m	16 m/s WSW	HYDR	Rösk-01	33 min
06840040	14 Nov 2006 04:34	60°35.034'N	4°44.793'W	1092 m	16 m/s WSW	HYDR	Rösk-01	39 min
06840041	14 Nov 2006 06:33	60°29.004'N	4°25.948'W	993 m	16 m/s WSW	HYDR	Rösk-01	33 min
06840042	14 Nov 2006 07:42	60°25.005'N	4°19.009'W	663 m	16 m/s WSW	HYDR	Rösk-01	22 min
06840043	14 Nov 2006 09:24	60°16.022'N	3°58.978'W	199 m	16 m/s WSW	HYDR	Rösk-01	8 min
06840044	14 Nov 2006 10:33	60°10.009'N	3°43.994'W	148 m	16 m/s WSW	HYDR	Rösk-01	7 min
06840045	14 Nov 2006 20:02	61°28.031'N	3°42.074'W	1238 m	11 m/s SW	HYDR	Rösk-01	36 min
06840046	14 Nov 2006 21:56	61°32.023'N	3°56.941'W	1227 m	11 m/s SW	HYDR	Rösk-01	37 min
06840047	14 Nov 2006 23:50	61°34.972'N	4°15.002'W	992 m	12 m/s SW	HYDR	Rösk-01	32 min
06840048	15 Nov 2006 01:33	61°38.040'N	4°32.988'W	545 m	12 m/s SW	HYDR	Rösk-01	16 min
06840049	15 Nov 2006 02:52	61°41.994'N	4°51.020'W	231 m	06 m/s SW	HYDR	Rösk-01	8 min
06840050	15 Nov 2006 05:16	61°49.007'N	5°21.029'W	179 m	06 m/s SW	HYDR	Rösk-01	7 min
06840051	15 Nov 2006 06:47	61°54.003'N	5°45.062'W	291 m	08 m/s E	HYDR	Rösk-01	10 min
06840052	15 Nov 2006 08:29	62°00.009'N	6°12.101'W	127 m	08 m/s E	HYDR	Rösk-01	5 min

Rösk-01: CTD, Rosetta, Fluorimetur, Ljós máting

