

# ANNAR BOTNFISKUR UNDIR FØROYUM - STØÐAN OG AVBJÓÐINGAR



**Reyðsprøka**



**Tunga**



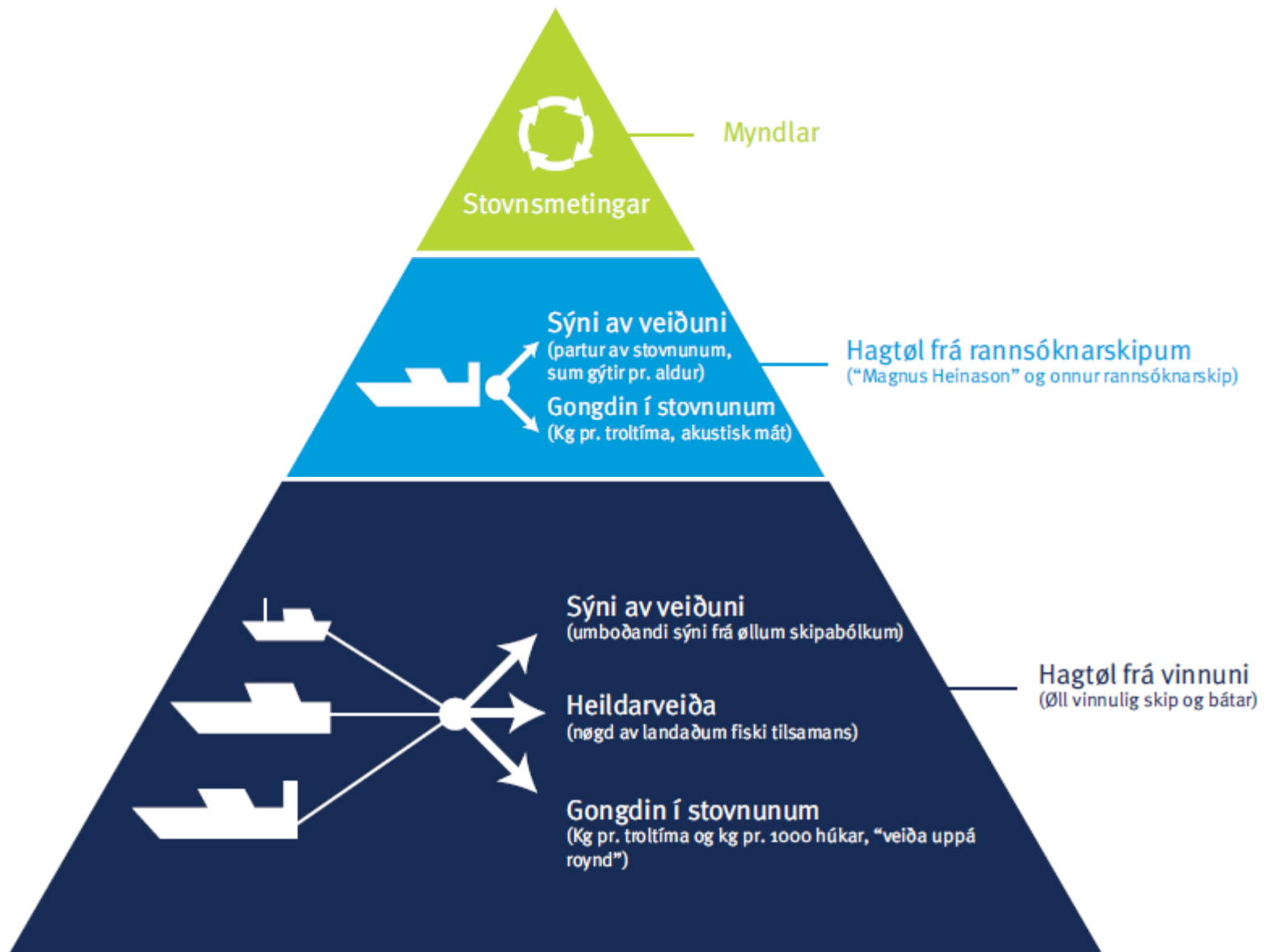
**Havtaska**



**Jákupsskel**

Lise H. Ofstad

# Grundtöl aftanfyri stovnsmetingar



# Bakgrund

- Heildarveiðan 1903-2021

- Töl frá Vörn og ICES


- Longdar- og aldursbýti frá veiðuni



Input		Provataking							
Longd	600 mm	Nr	Syni	Longd	Vekt	Kyn	Buning	Nytrar	R
Vekt	0.00 Kg	4	20166030	897	5.62			4	
		5	20166030	994	8.37			5	
		6	20166030	909	6.11			6	
		7	20166030	873	6.76			7	
		8	20166030	915	6.46			8	
		9	20166030	577	1.72			9	
		10	20166030	496	1.11			10	
		11	20166030	957	7.72			11	
		12	20166030	965	7.76			12	
		13	20166030	929	7.79			13	
		14	20166030	605	1.83			14	
		15	20166030	600	1.98			15	

Man Longd  
Man Vekt  
Angra  
Enda Syni

Nytra  
Nytra nummar. 15  
Tak Nytru  
Leyp Um



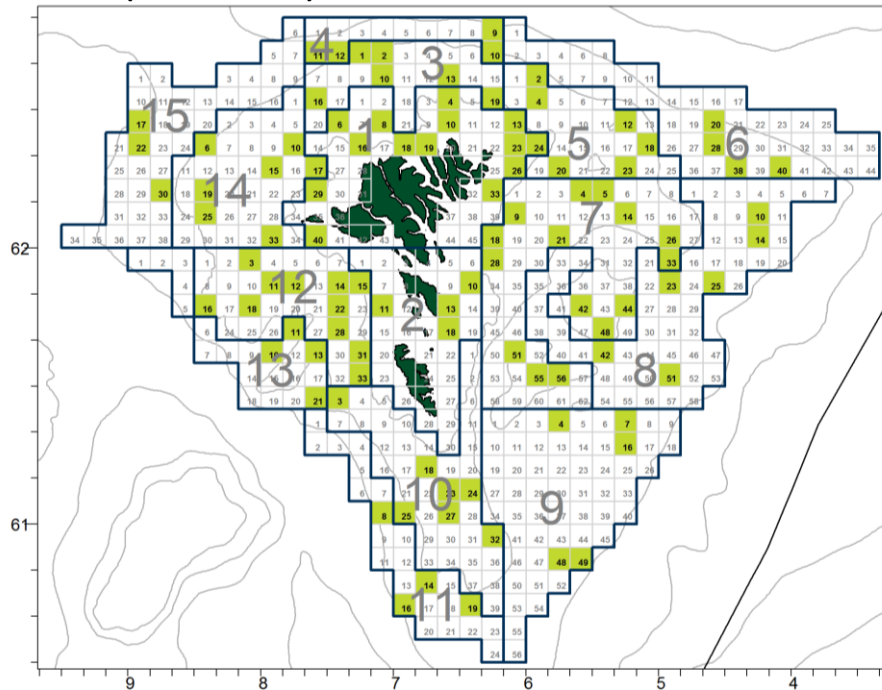


# Bakgrund

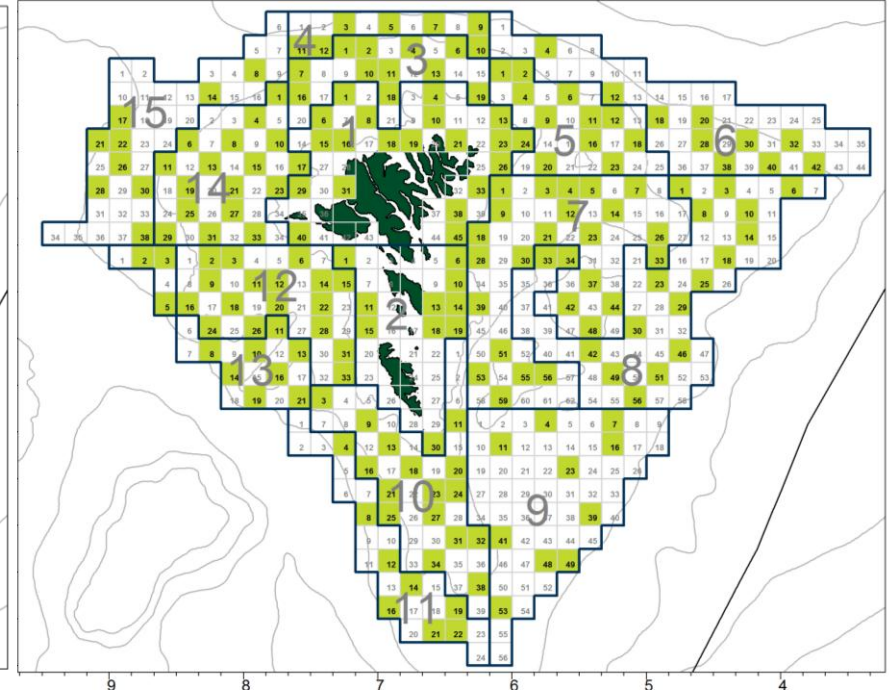
- Kg per tíma frá yvirlitstrolingum á landgrunninum

“Veiða uppá roynd” er eitt mát fyri gongdini í fiskastovninum í lutfalsligum tølum

Vár (Feb/Mar) 1994-2021, 100 støðir




Summar (Aug) 1996-2021, 200 støðir



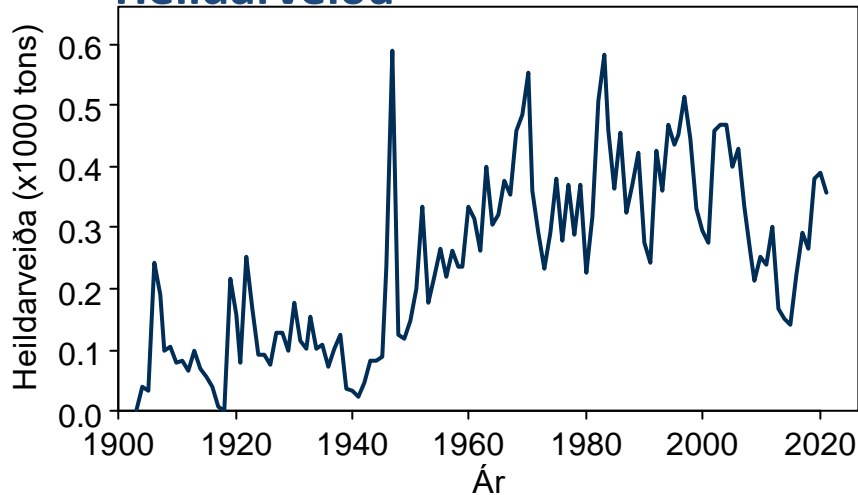
# Stoðan

- Ongin stovnsmeting í ICES
- Serfþroystur stovnur
- **Reyðsprøka og tunga**
  - Verkætlan um útbreiðslu, lívfrøði og fiskiskap
    - Fyri at fáa bakgrundstøl til stovnsmeting
  - August 2021- juli 2024
  - Fíggjað av Fiskivinnuroyndum, FISF og Felagið Trolbátar
- **Havtaska**
  - Ymiskar verkætlanir m.a. um útbreiðslu, lívfrøði og fiskiskap og merking, 2002-2011
    - Hava nokk av tølum til at gera stovnsmeting
    - Seinast stovnsmett í 2011
  - Fíggjað av Fiskivinnuroyndum, Granskingarráðnum og Nordisk ministerråd
- **Jákupsskel**
  - Ymiskar umbidnar uppgávur

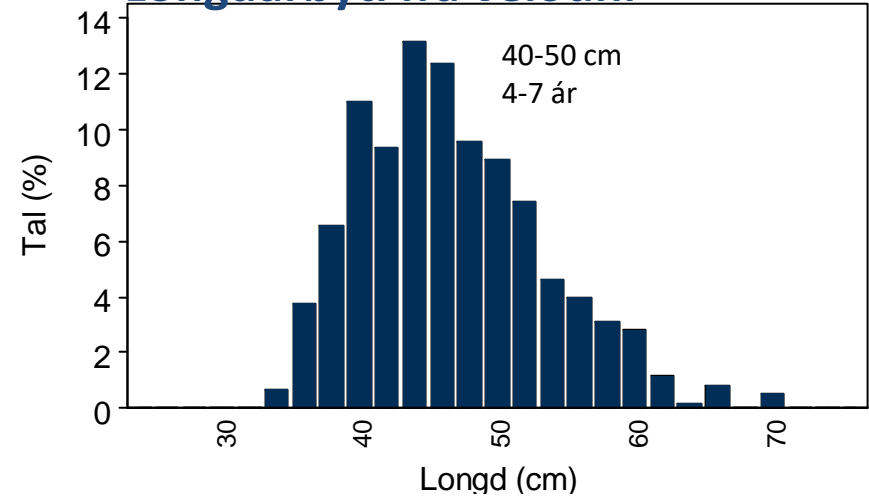
# Reyðsprøka



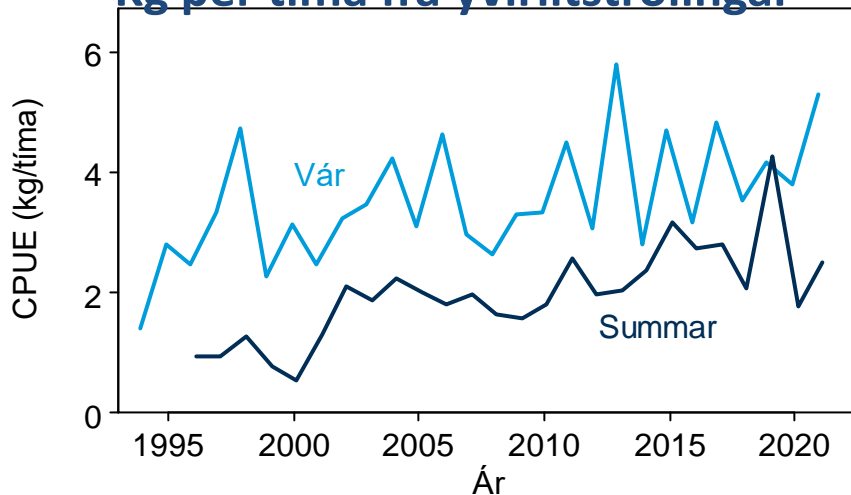
## Heildarveiða



## Longdarbýti frá veiðuni



## Kg per tíma frá yvirlitstrolingar



## Stoðan

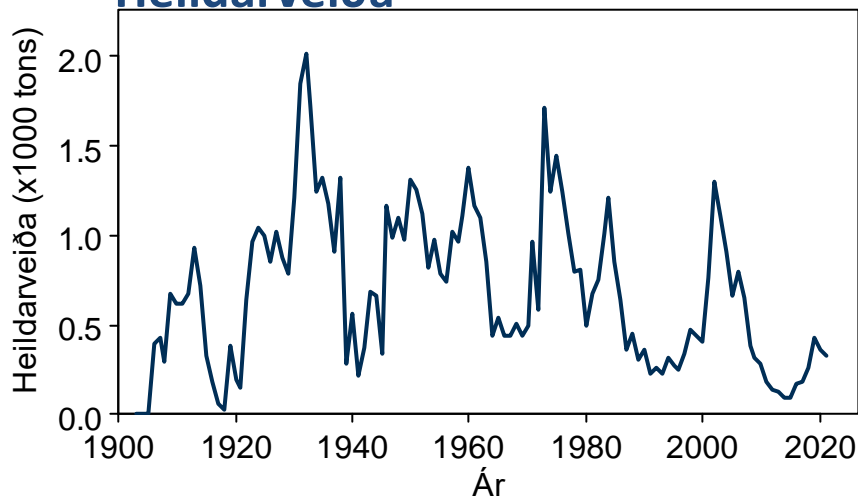
- Heildarveiða

- 2021	360 tons
- miðal 2013-2015	150 tons
- miðal 1960-2021	350 tons

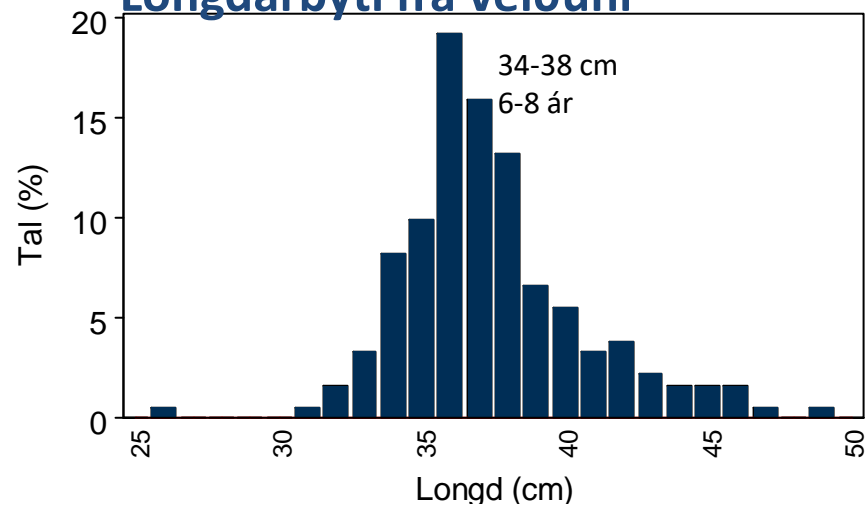
# Tunga



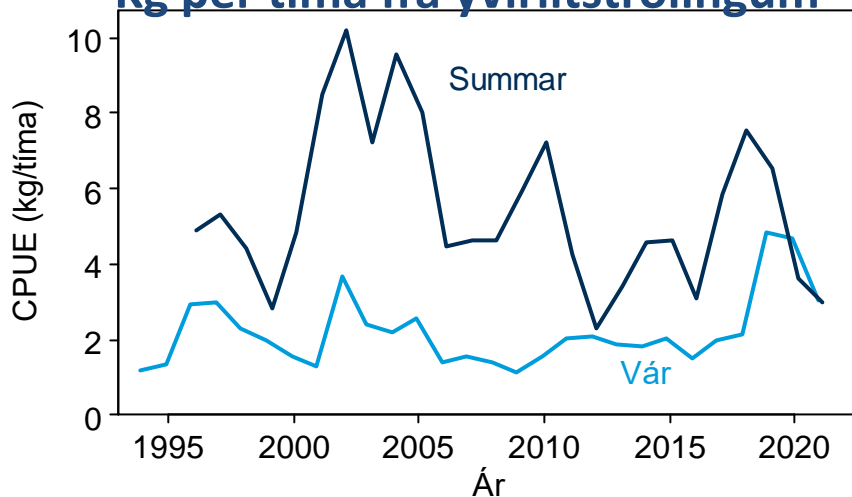
## Heildarveiða



## Longdarbýti frá veiðuni



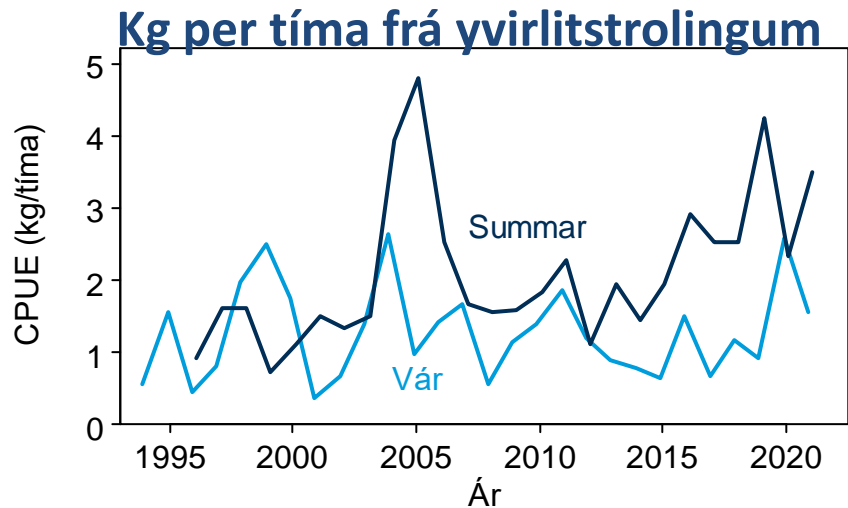
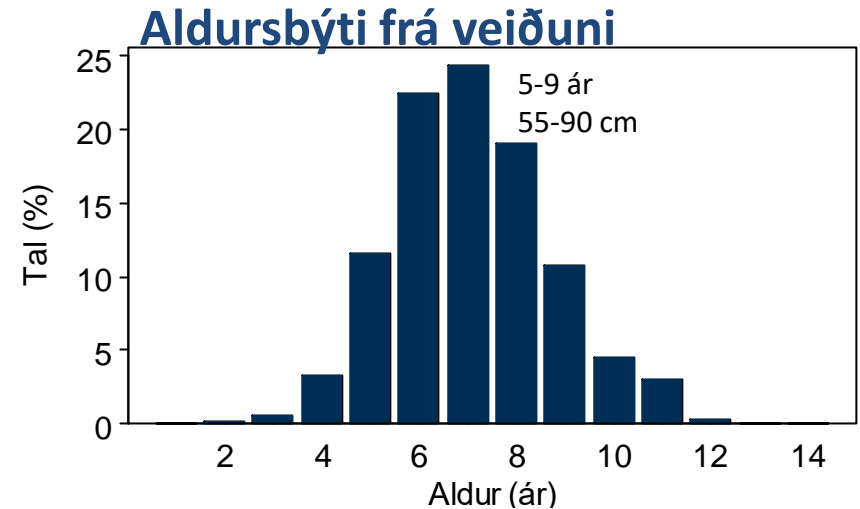
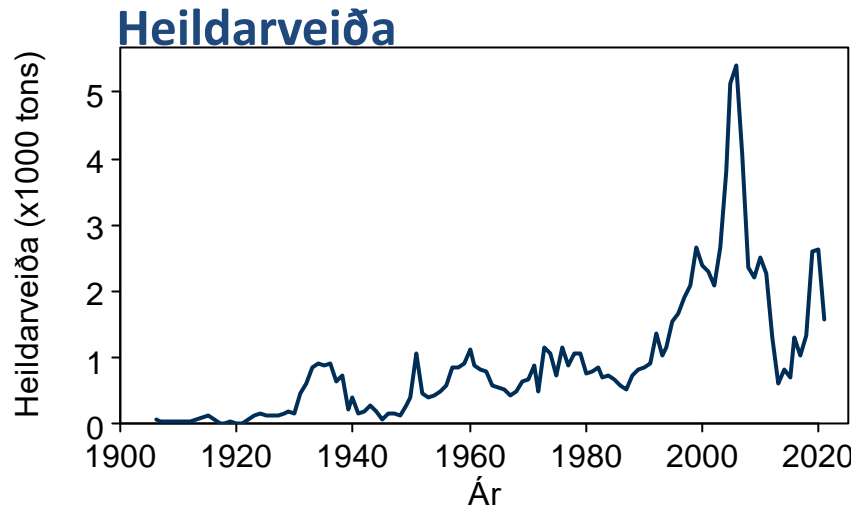
## Kg per tíma frá yvirlitstrolingum



## Stoðan

- Heildarveiða
  - 2021 330 tons
  - miðal 2014-2015 90 tons
  - miðal 1960-2021 600 tons

# Havtaska




## Stoðan

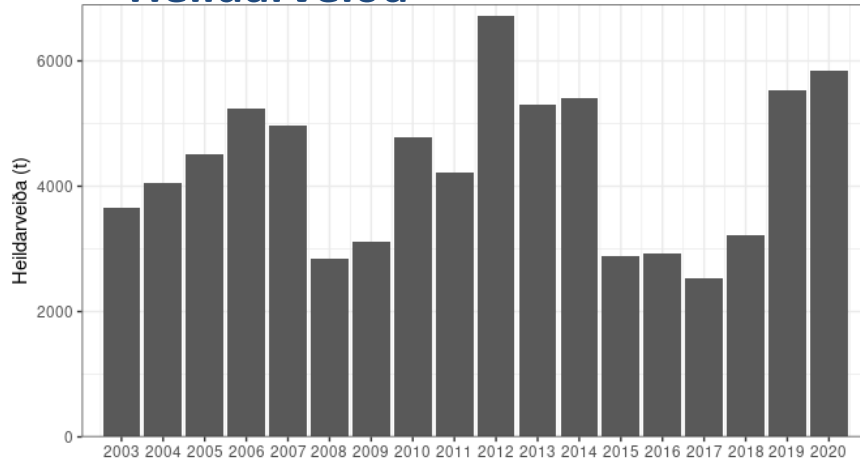
- Heildarveiða
  - 2021 1600 tons
  - miðal 2013-2015 700 tons
  - miðal 1960-2021 1400 tons



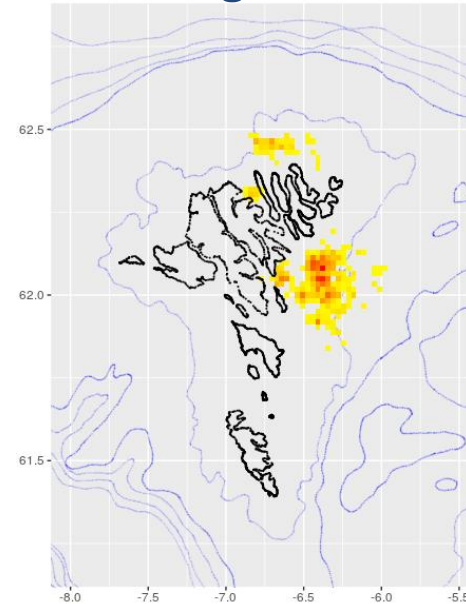
# Jákupsskel



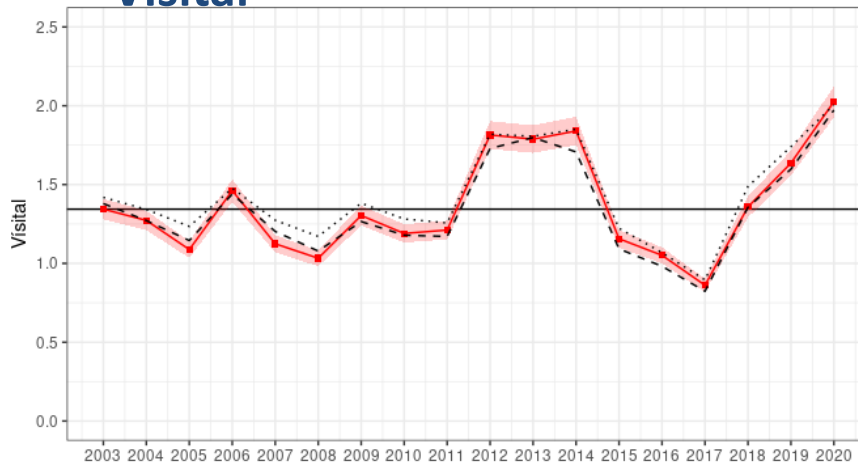
## Heildarveiða



## Kanningarøki



## Vísital



- Veiðan er skipað við loyvm eystanfyri og kvotu norðanfyri
- Ongin stovnsmeting
- Ein bátur og vísitalið frá hesum bátinum er nýtt

# Stoðan og avbjóðingar

- Fakliga er Havstovan før fyri at lyfta vitanina upp á eitt støði sum krevst fyri at kunna stovnsmeta og ráðgeva
  - Ongin stovnsmeting í ICES
  - Serføroyskur stovnur
  - Fáa nokk av grundtølum
- Fleiri fiskasløg afturat teimum sum eru í dag, krevja tó størri arbeiðsorku og tilhoyrandi fígging, fyri at arbeiðið kann gerast

A photograph taken from the deck of a ship during sunset. The sun is low on the horizon, creating a bright orange and yellow glow that reflects on the dark, choppy water. The sky transitions from a pale blue at the top to a warm orange near the horizon. In the foreground, the white structure of the ship's deck and a red buoy are visible on the left side.

Takk fyri



# ANNAR BOTNFISKUR UNDIR FØROYUM - STØÐAN OG AVBJÓÐINGAR



**Trantkongafiskur**



**Stóri kongafiskur**



**Blálonga**



**Svartkalvi**

Lise H. Ofstad

# Støðan


- Felagsstovnar
- Stovnsmeting í ICES

## Trankongafiskur



- ein stóran beinknút fremst á undirkjaftinum
- níðasti píkur á kápuni peikar niður og eitt vet frameftir

## Stóri kongafiskur



- ein lítil beinknút fremst á undirkjaftinum
- níðasti píkur á kápuni peikar beint niðureftir

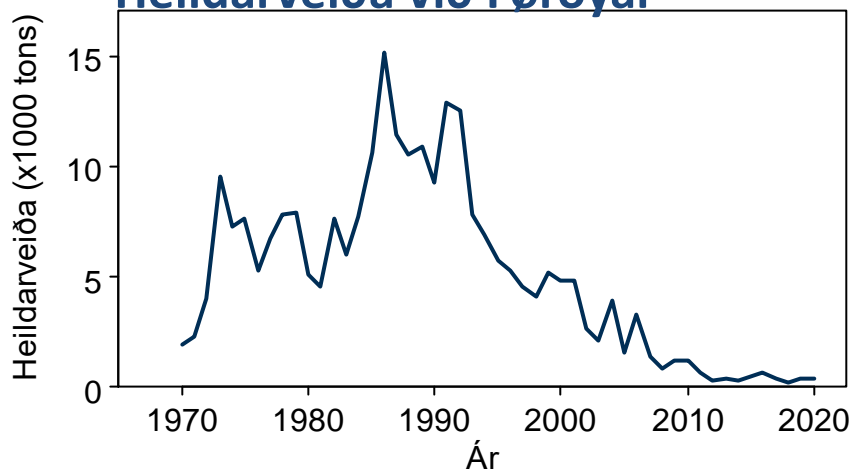


# Trantkongafiskur

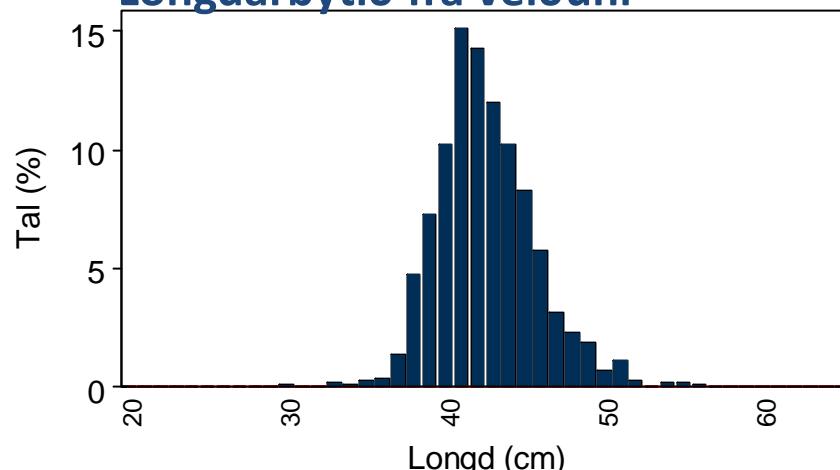


- Felags stovnur við Ísland, Grønland og norðan fyri Azorurnar (NAFO øki 1 og 2)
- ICES mælir til 0 veiðu í 2022, 2023 og 2024
- Fiskitrýstið ov høgt og gýtingarstovnurin ov litil

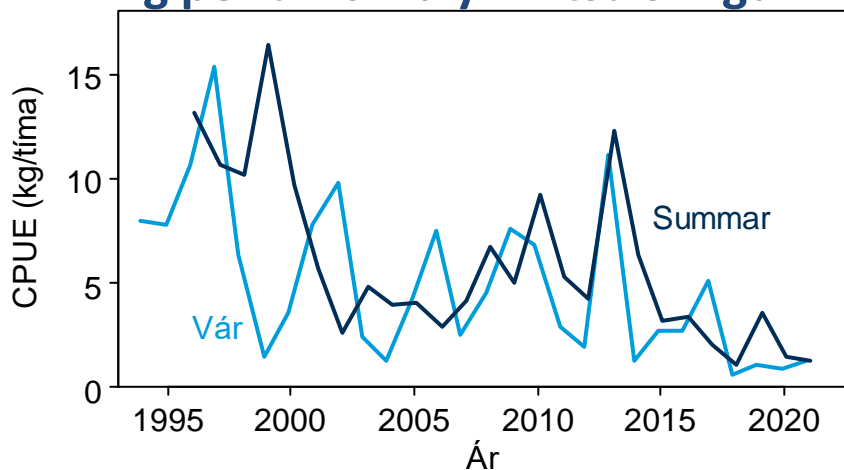
## Heildarveiða við Føroyar



## Longdarbýtið frá veiðuni



## Kg per tíma frá yvirlitstrolingum



## Støðan

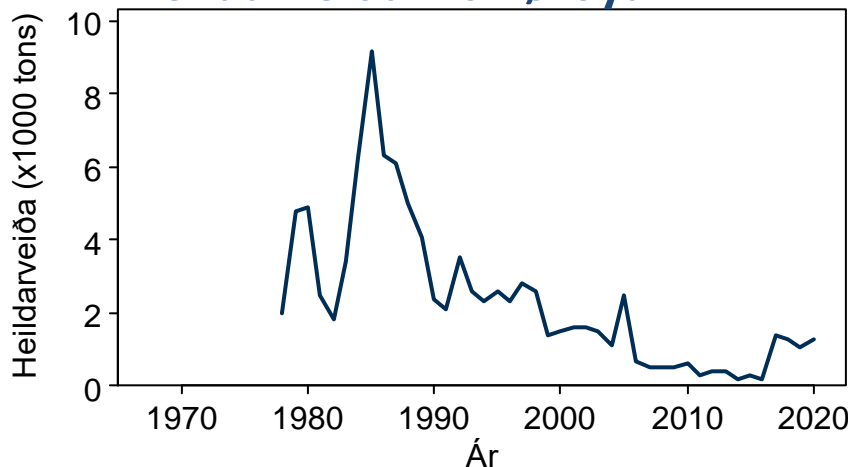
- Heildarveiða
  - 2020 430 tons
  - miðal 2011-2020 440 tons
  - miðal 1970-2020 5000 tons



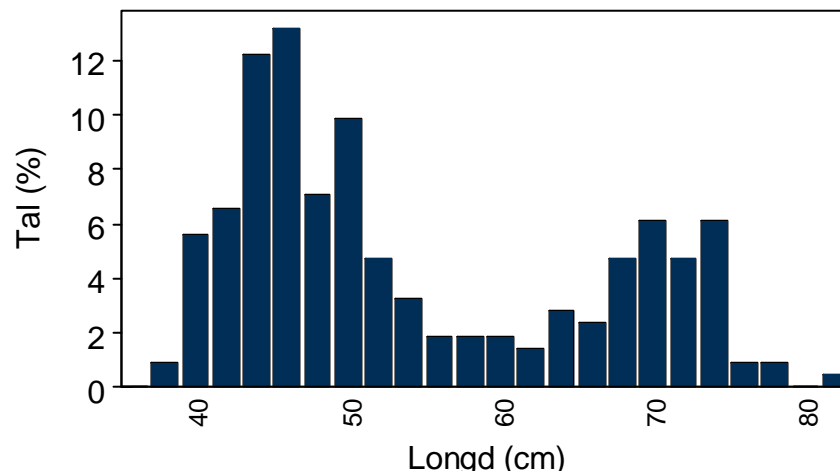
# Stóri kongafiskur

- Felags stovnur við Ísland, vestur Skottland, eystur Grønland og norðan fyri Azorurnar
- ICES mælir til 31 855 tons í 2022
- Fiskitrýstið og gýtingarstovnurin ok

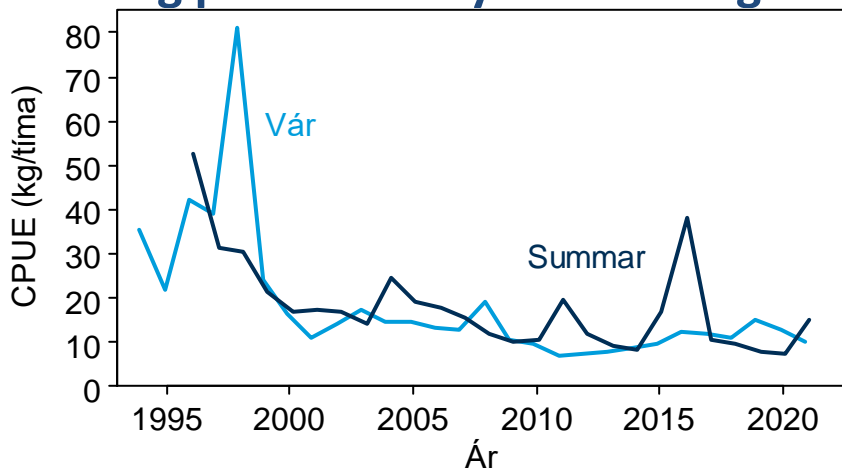
## Heildarveiða við Føroyar



## Longdarbýtið frá veiðuni



## Kg per tíma frá yvirlitstrolingum



## Støðan

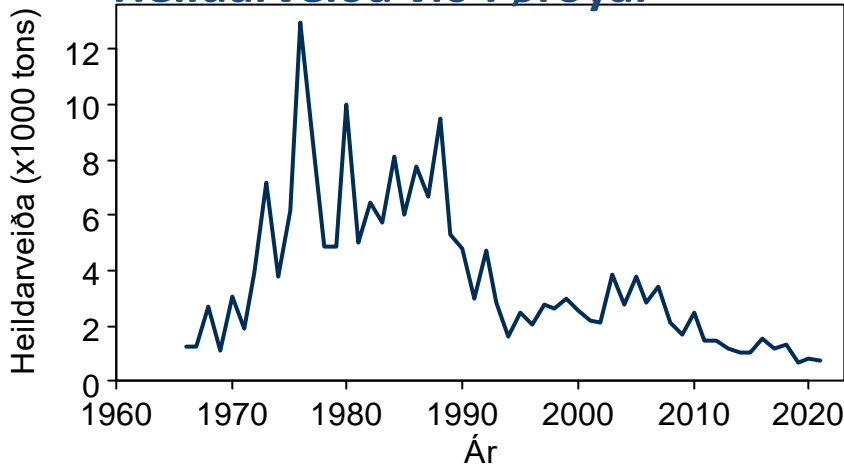
- Heildarveiða
  - 2020 1300 tons
  - 3% av samlaðu veiðuni
  - miðal 2001-2020 940 tons
  - miðal 1978-2020 2300 tons

# Blálonga

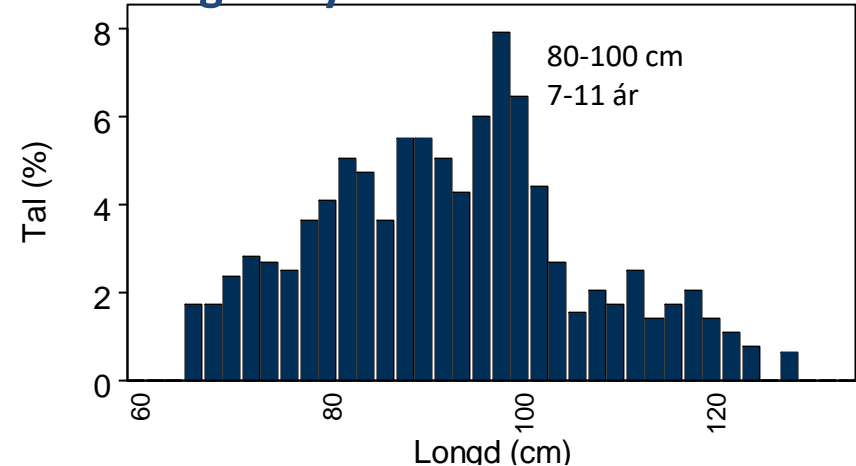


- Felags stovnur við økið sunnanfyri (ICES øki 5.b og 6-7)
- ICES mælir til 10 859 tons í 2022
- Fiskitrýstið er undir- og gýtingarstovnurin yvir markvirðið

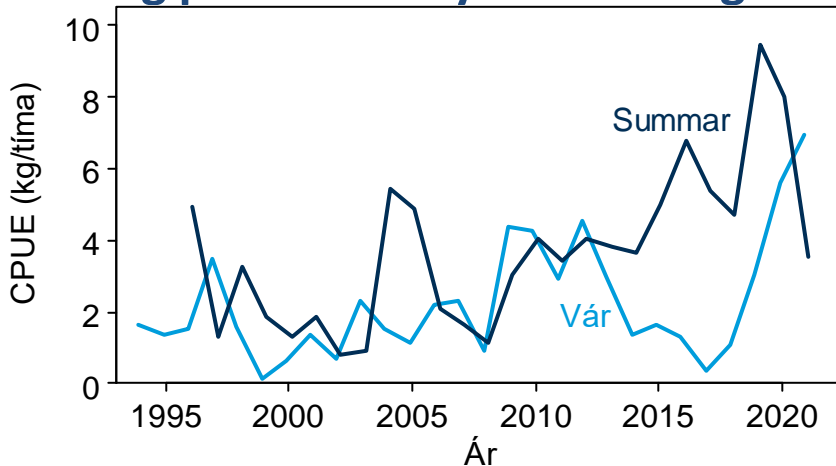
## Heildarveiða við Føroyar



## Longdarbýtið frá veiðuni



## Kg per tíma frá yvirlitstrolingum



## Støðan

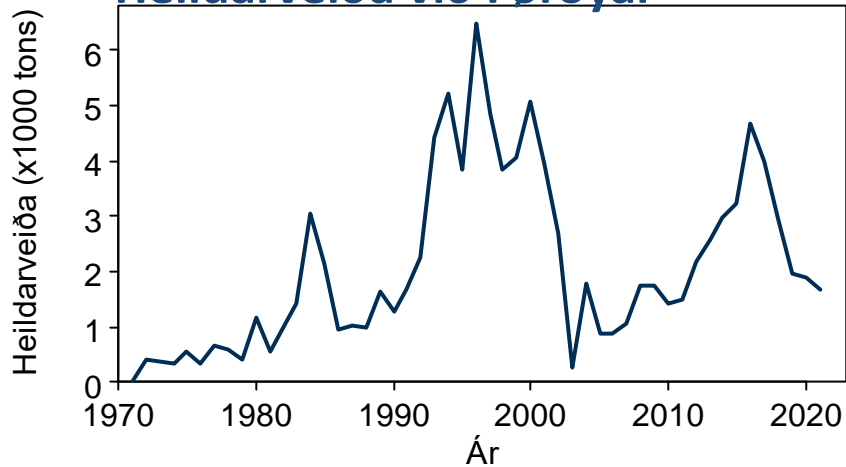
- Heildarveiða
  - 2020 1000 tons
  - 35% av samlaðu veiðuni
  - miðal 2011-2020 1200 tons
  - miðal 1966-2020 3700 tons



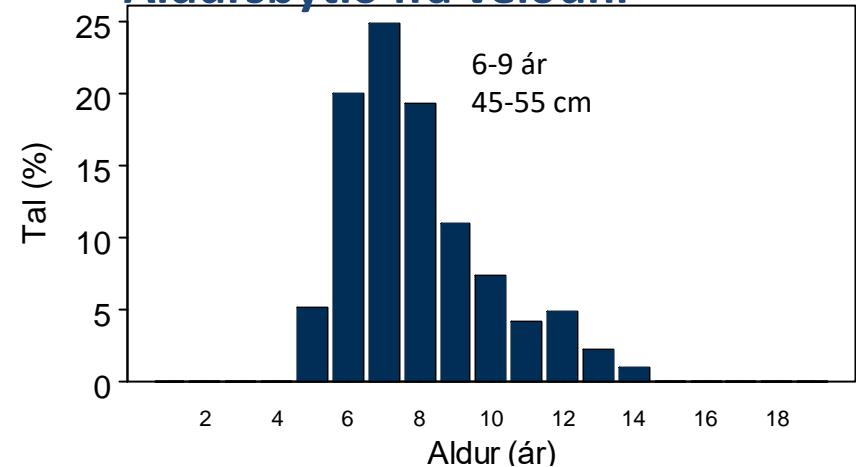
# Svartkalvi

- Felags stovnur við Ísland, eystur Grønland og vestur Skotland (ICES øki 5-6, 12 og 14)
- ICES mælir til 26 650 tons í 2022
- Fiskitrýstið er undir- og gýtingarstovnurin yvir markvirðið

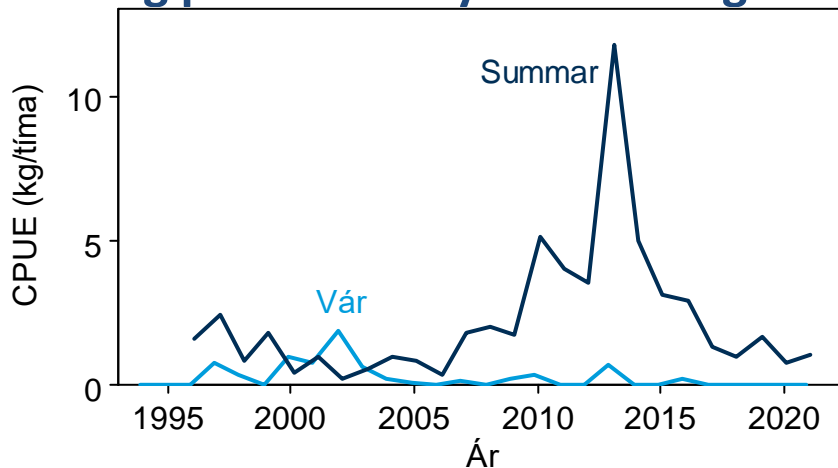
## Heildarveiða við Føroyar



## Aldursbýtið frá veiðuni



## Kg per tíma frá yvirlitstrolingum



## Støðan

- Heildarveiða
  - 2020 1900 tons
  - 8% av samlaðu veiðuni
  - miðal 2011-2020 2800 tons
  - miðal 1980-2020 2500 tons

# Støðan og avbjóðingar

- Felagsstovnar sum eru stovnsmettir í ICES
  - trankongafiskur er illa fyri
  - stóri kongafiskur er miðal góð
  - blálonga er góð
  - svartkalvi er góð
- Fleiri fiskasløg afturat teimum sum eru í dag, krevur tó størri arbeiðsorku og tilhoyrandi fígging, fyri at arbeiðið kann gerðast
  - Fylgja við um veiðan við Føroyar svaggjar eins og felagsstovnurin





Takk fyri